AREA PARA ALMACEN DE HERRAMIENTAS, EQUIPOS Y VESTIDORES TEMPORALES

- Poligonal de Segregacion Temporal (propiedad privada)-

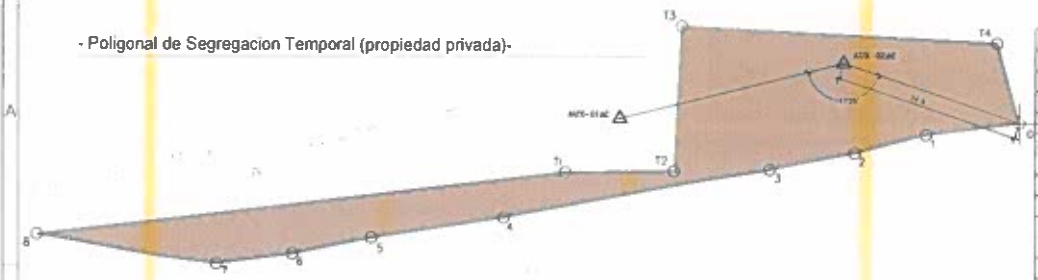

ESTACION	DISTANCIA(m)	RUMBO
0-1	12.73	S 82°51'W
1-2	9.83	S 75°46'W
2-3	11.61	S 78°58'W
3-4	36.25	S 80°54'W
4-5	17.89	S 81°25'W
5-6	10.87	S 78°49'W
6-7	10.29	S 82°41'W
7-8	24.40	S 80°54'W
8-D1	71.46	N 83°23'E
D1-D2	14.43	N 89°23'E
D2-D3	46.47	N 75°3'E
D3-0	5.83	S 15°47'E

- Poligonal de Segregacion Definitiva (propiedad privada)-

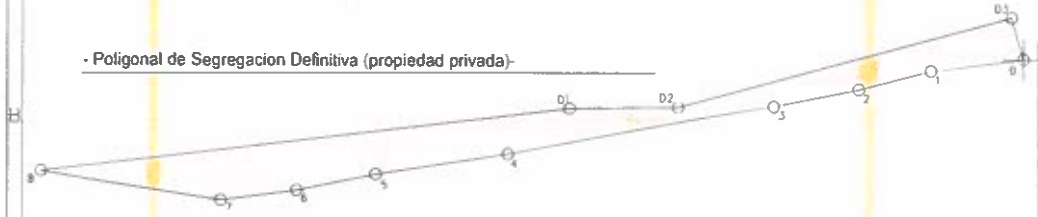

ESTACION	DISTANCIA(m)	RUMBO
0-1	12.73	S 82°51'W
1-2	9.83	S 75°46'W
2-3	11.61	S 78°58'W
3-4	36.25	S 80°54'W
4-5	17.89	S 81°25'W
5-6	10.87	S 78°49'W
6-7	10.29	S 82°41'W
7-8	24.40	S 80°54'W
8-T1	71.46	N 83°23'E
T1-T2	14.43	N 89°23'E
T2-T3	19.36	N 3°5'E
T3-T4	42.43	S 86°52'E
T4-0	11.06	S 15°53'E

- Poligonal de Segregacion en Servidumbre (propiedad del gobierno)- Margen Izquierda



ESTACION	DISTANCIA(m)	RUMBO
0-SI1	26.37	S 75°46'W
SI1-SI2	4.10	S 75°46'W
SI2-SI3	8.78	S 75°46'W
SI3-SI4	34.86	S 78°58'W
SI4-SI5	21.09	S 80°54'W
SI5-SI6	31.30	S 81°25'W
SI6-SI7	24.07	S 78°49'W
SI7-SI8	8.81	S 82°41'W
SI8-8	2.28	S 80°54'W
8-7	24.40	N 99°6'E
7-6	10.29	N 82°41'E
6-5	10.87	N 78°49'E
5-4	17.89	S 81°37'E
4-3	36.25	S 79°22'E
3-2	11.61	S 78°58'E
2-1	9.83	S 75°46'E
1-0	12.73	S 83°14'E

- Poligonal de Segregacion en Servidumbre (propiedad del gobierno)- Margen Derecha

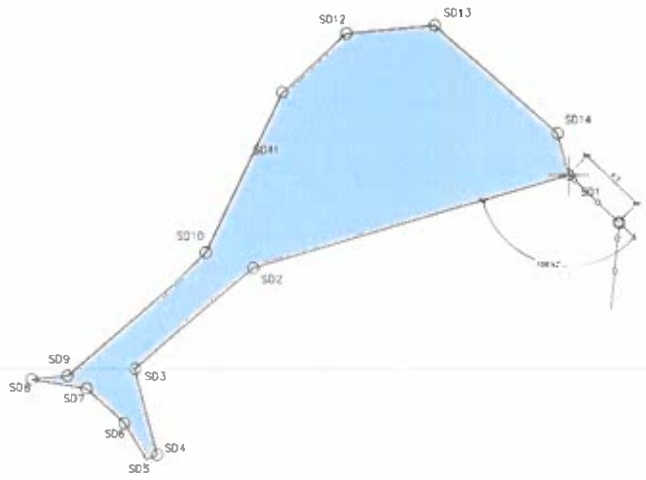

ESTACION	DISTANCIA(m)	RUMBO
SD1-SD2	44.08	S 73°37'W
SD2-SD3	20.73	S 49°37'W
SD3-SD4	11.84	S 15°3'E
SD4-SD5	1.51	S 84°47'W
SD5-SD6	5.75	N 31°39'W
SD6-SD7	6.92	N 48°13'W
SD7-SD8	7.48	N 80°26'W
SD8-SD9	4.82	N 85°3'E
SD9-SD10	24.85	N 49°31'E
SD10-SD11	23.59	N 25°18'E
SD11-SD12	11.65	N 47°43'E
SD12-SD13	11.91	N 84°38'E
SD13-SD14	21.82	S 48°51'E
SD14-SD1	5.77	S 16°0'E

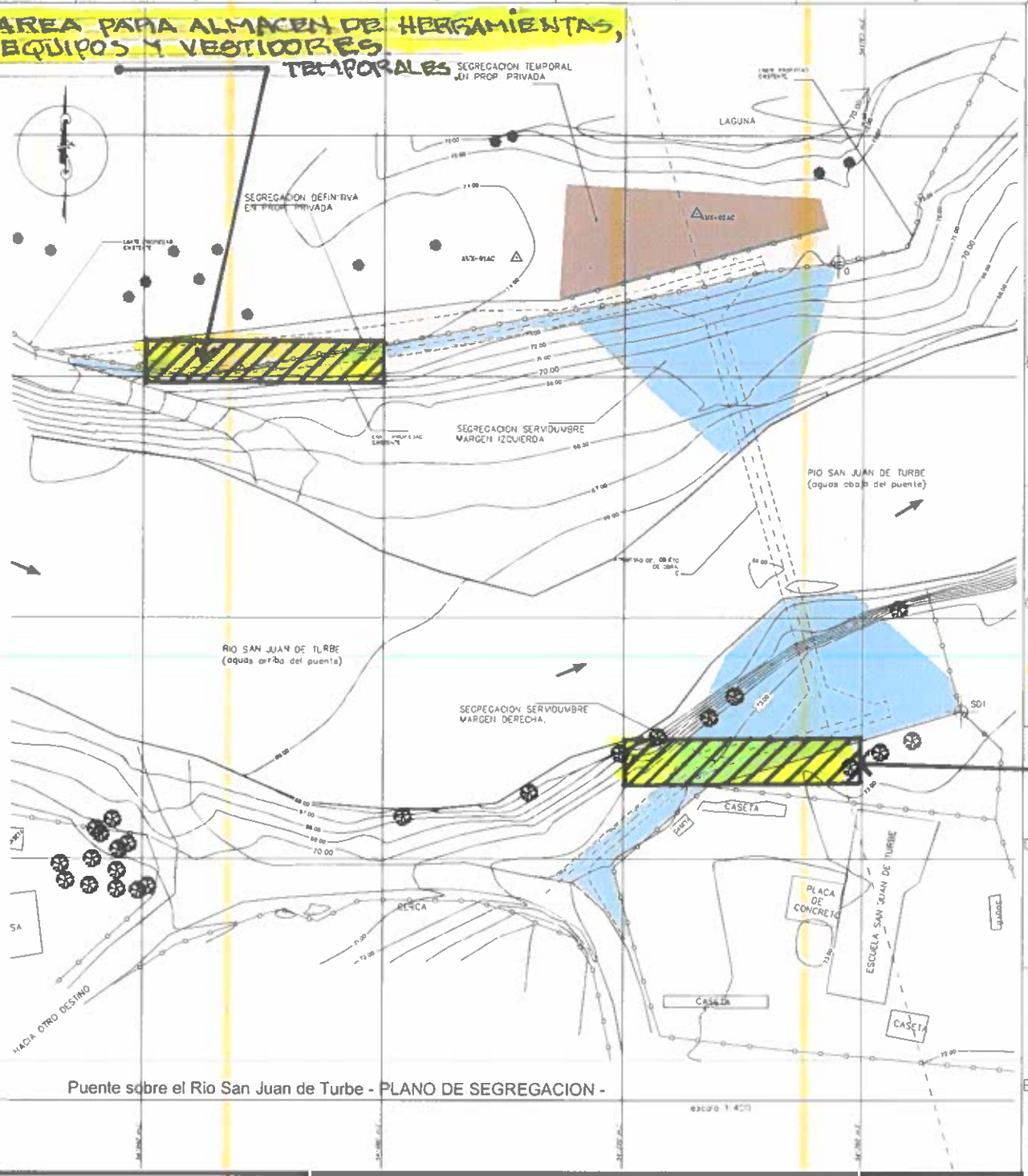

Puente sobre el Rio San Juan de Turbe - PLANO DE SEGREGACION -

Plano Original Propiedad Intelectual de ARKISTUDIO S.A. Prohibida la reproduccion total o parcial y el uso del contenido sin consentimiento escrito

GERENTE MAESTRO DE OBRA
ARQ. E. DIAZ
ARQ. ING. P. E. GALIANO

ARQUITECTO EJECUTIVO
ARQ. E. DIAZ
ARQ. ING. P. E. GALIANO

ESPECIALISTA EN ESTRUCTURAS
ING. I. AROSEMENA

ESPECIALISTA EN SUELOS
ARQ. R. DELGADO

TOPOGRAFIA
GEO PANAMA

REVISION
ARQ. E. DIAZ

DIBUJO
ARQ. ING. P. E. GALIANO

CONTENIDO

PLANO DE SEGREGACION
POLIGONALES DE SEGREGACION

APROBACION

PROYECTO

PUENTE ZARZO.
RIO SAN JUAN DE TURBE, COMARCA DE DONOSO

PROPIEDAD DE
MINERA DE PANAMA.

UBICACION
RIO SAN JUAN DE TURBE, CORREGIMIENTO DE SAN JOSE DEL CONEFAL, DISTRITO DE DONOSO, PROVINCIA DE COLON

REPRESENTANTE LEGAL
STEVEN D. BOTTS
FIRMA

arkistudio
arquitectos & ingenieros

ARQUITECTURA
Fecha: JULIO DEL 2013
Escala: 1:400
Hoja de: 36
HOJA: 04