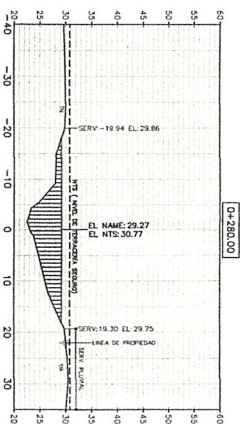
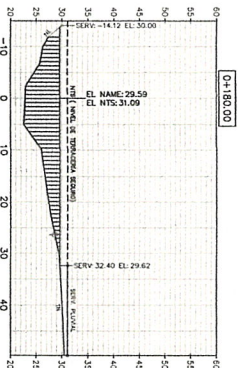
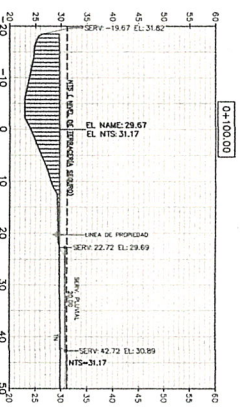
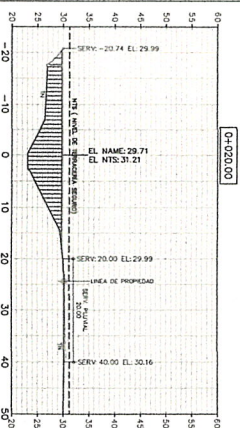


MINISTERIO DE OBRAS PUBLICAS
DIRECCION DE ESTUDIOS Y DISEÑOS
DEPARTAMENTO DE REVISION DE PLANOS

EL M.O.P. SE RESERVA EL DERECHO DE
CONSTRUIR, MANEJAR Y OPERAR EN EL
AREA DE SERVIDUMBRE PLUVIAL (LEY 35
DEL 30 DE JUNIO DE 1978)

MINISTERIO DE OBRAS PÚBLICAS
DIRECCIÓN DE ESTUDIOS Y DISEÑOS
DEPARTAMENTO DE REVISIÓN DE PLANOS

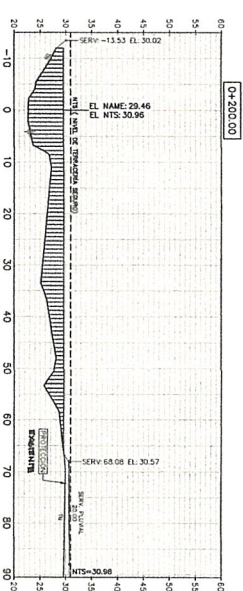
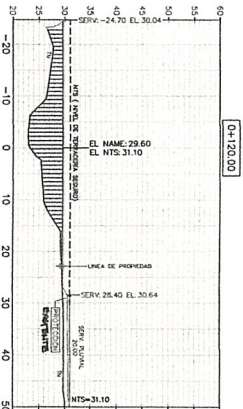
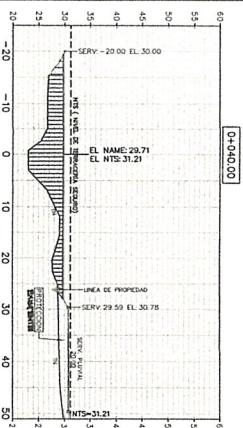
MINISTERIO DE OBRAS PÚBLICAS
DIRECCIÓN DE ESTUDIOS Y DISEÑOS
DEPARTAMENTO DE REVISIÓN DE PLANOS



CUALQUIER OMISIÓN, FALSIDAD
Y/O ERROR EN LA INFORMACIÓN
SUMINISTRADA EN ESTOS
PLANOS, PUEDE DAR POR ANULA-
DA ESTA APROBACIÓN M.O.P.

MINISTERIO DE OBRAS PÚBLICAS
DIRECCIÓN DE ESTUDIOS Y DISEÑOS
DEPARTAMENTO DE REVISIÓN DE PLANOS

MINISTERIO DE OBRAS PUBLICAS
DIRECCION DE ESTUDIOS Y DISEÑOS
DEPARTAMENTO DE REVISION DE PLANOS
CONTENIDO DE: Estudio de Proyecto de
Ampliacion y Mejoramiento de
La Avenida de la Amistad
REVISADO POR: Alfonso A. Cardenas
FECHA: 24 Enero 1979
Nº DE REGISTRO: 3038-19

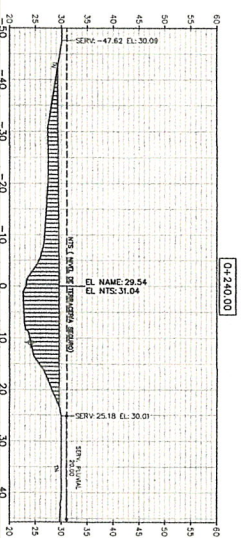
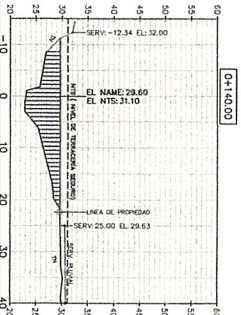
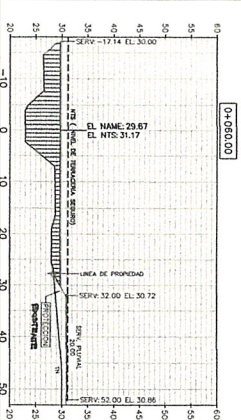


SECCIONES RÍO SAN BERNARDINO


LEYENDA	LEYENDA
EL TN	ELEVACIÓN DE TERREÑO NATURAL
EL NME	NIVEL DE AGUA MÁXIMO DIARIANO (1r y 1o de mayo)
EL TN15	NIVEL DE TEMPERATURA SEGUNDO SEM
IN	SEVERIDAD DE PLUVIAL
IN	TERRENO NATURAL

NOTA: LOS NÚMEROS PRESENTADOS DEL NOME SON PARA UN PERIODO DE RECORRIDO DE CINCO AÑOS, EN CONDICIONES NATURALES DE LA SECCIÓN DE LA QUEBEC CON UN RELLENO DE PROTECCIÓN EN LAS ZONAS DEL PROYECTO

NOTAS:

[illegible]

GEOdynamics



ERIC ALBERTO MARTINEZ VEGA
INGENIERO CIVIL
LICENCIACIÓN NO. 00000-126

[Firma manuscrita]

FIRMA

Ley 15 del 26 de enero de 1989
Junta Nacional de Ingenieros y Arquitectos

[illegible]

4/3