

AMPLIACIÓN ACTUALIZACIÓN DEL PLAN DE PARTICIPACIÓN CIUDADANA

En complemento a contestación de la nota No. DEIA-DEEIA-AC-0186-2411-2021, específicamente a la pregunta No. 10 que indica:

- a. Presentar Plan de Participación Ciudadana actualizada, en donde se refleje la participación ciudadana de las comunidades cercanas al proyecto que se encuentran en los corregimientos de Arenas y El Cacao, incluir aportes de actores claves establecidos en el Decreto Ejecutivo 123 de 14 de agosto de 2009.

8. DESCRIPCION DEL AMBIENTE SOCIOECONÓMICO

El proyecto se ubica en los corregimiento de El Cacao y de Arenas, del Distrito de Mariato, Provincia de Veraguas. Según el censo del año 2010, último censo oficial, administrado por la Contraloría General de la República, la población del Distrito de Mariato, era de 5296 habitantes, de los cuales 2977 (56.21%) eran hombres y 2319 (43.78%) mujeres. Para el Corregimiento de El Cacao se contabilizó una población de 529 habitantes, entre hombres (310) y mujeres (219). Para el Corregimiento de Arenas se contabilizaron 663 habitantes, entre hombres (378) y mujeres (285).

Comparando el censo del año 2010 con el realizado en el año 2000, la población general del Distrito bajó en 155 habitantes. Es un caso único en el territorio panameño, y el origen de esta reducción se debe, según los moradores del Distrito, principalmente a factores socioeconómicos.

A nivel distrital, esta disparidad se traslada igualmente, al comparar el número de hombres y mujeres, dónde significativamente se observa que los varones representan casi el 60% de la población, en contra de un 40% que aporta la población femenina.

La zona siempre se ha identificado por la producción de arroz, ganado y sandías, además de sus bellas vistas a la costa pacífica panameña. Debido a este acercamiento al océano, es tradicional que los residentes se ocupen en faenas como la pesca y a las actividades agropecuarias mencionadas.

AMPLIACIÓN ACTUALIZACIÓN DEL PLAN DE PARTICIPACIÓN CIUDADANA

La zona ha sido siempre objeto de interés turístico, sin embargo, hasta hace pocos años es que ha surgido el auge de hoteles, restaurantes y de proyectos residenciales y turísticos. También es importante mencionar que en la zona existe una relación histórica con las provincias de Herrera y Los Santos, debido a que también está en la Península de Azuero. Residentes del lugar provienen también de estas provincias y conviven con los lugareños.



Ilustración 1. Vista de la carretera hacia El Cacao, sobre el puente de río Playita.

El Cacao y Arenas son corregimientos en donde predominan las comunidades rurales, en donde los servicios públicos son muy limitados y sus habitantes se

AMPLIACIÓN ACTUALIZACIÓN DEL PLAN DE PARTICIPACIÓN CIUDADANA

concentran en los caseríos ubicados en la vía principal Mariato-Arenas. Sobre esta vía principal y en algunas calles aledañas, se extiende el tendido de distribución eléctrica que es solamente monofásico. El abastecimiento de agua potable es a través de acueductos rurales administrados por juntas locales y algunos residentes han invertido en pozos y turbinas privadas. El servicio de telefonía celular es la única que existe, y sólo en ciertas zonas a donde llega la señal del prestador; el servicio de cable y de internet es solo satelital, lo que lo hace muy costoso.

A continuación, se presenta la descripción del ambiente socioeconómico del área en donde se desarrollará el proyecto.

8.1. Uso actual de la tierra en sitios colindantes.

Aunque para el Distrito de Mariato, y por consiguiente para el lugar poblado de Arenas, no existe ninguna normativa regional de ordenamiento territorial, el uso actual de la tierra en el área es totalmente agropecuario y de desarrollos rurales.

En las fincas aledañas se desarrolla la ganadería extensiva, y en algunas se observa la siembra de rubros como el arroz y la sandía, pero principalmente, se observa la cobertura del área con pasto mejorado. También existen caseríos dispersos.

En términos generales, las áreas colindantes con el proyecto son dedicadas a actividades agropecuarias de subsistencia, cultivos agrícolas y potreros enmalezados dedicados principalmente para el pastoreo de ganado vacuno.



Ilustración 2. Vista de cultivos de arroz, típicos de la zona.

8.2 Características de la población (nivel cultural y educativo)

Nivel Cultural.

La cultura se define como el conjunto de bienes materiales y espirituales de un grupo social transmitido de generación en generación a fin de orientar las prácticas individuales y colectivas. Incluye lengua, procesos, modos de vida, costumbres, tradiciones, hábitos, valores, patrones, herramientas y conocimiento.

El Distrito de Mariato, y por consiguiente los Corregimiento de El Cacao y Arenas, expresan una cultura autóctona, muy propia de la región de Azuero. En el pasado, inclusive, parte de esta región pertenecía a zonas políticas de las provincias de Herrera y Los Santos.

Las expresiones culturales comunitarias (festivales, otros) no son muy comunes, debido a la poca población y la lejanía del área, sin embargo, por su cercanía al mar y a la riqueza de flora y fauna, la zona también es influenciada por culturas populares

AMPLIACIÓN ACTUALIZACIÓN DEL PLAN DE PARTICIPACIÓN CIUDADANA

con actividades relacionadas al surf y actividades de turismo ecológico, especialmente en zonas en donde se han establecido comunidades con ciudadanos de otros países, que utilizan esta fortaleza de la región para promover festivales y convivencias de esta naturaleza.

Nivel Educativo.

Si consideramos la definición de nivel educativo, como los niveles de educación académica, de los parámetros encontrados en el Censo Nacional 2010, último oficial publicado por la Contraloría General de la República, y de acuerdo a información obtenida del Ministerio de Educación, podemos decir que en Distrito existe un porcentaje alto de población estudiantil, que incluye estudiantes de todos los niveles (pre-escolar, básica, pre media y media).

Según el Ministerio de Educación, Regional de Veraguas, que en el Distrito existen los siguientes centros educativos:

CUADRO No. 22. CENTROS EDUCATIVOS DEL DISTRITO DE MARIATO

CORREGIMIENTO	ESCUELAS	COMUNIDADES/NOMBRE DE LA ESCUELA
Llano Catival	11	La Honda, Angulito, Torio, Paraíso, Bajo Grande, Limones, Manuel Reyes, Palo Seco, La Pita, Malena. Daniel Álvarez (Secundario)
Arenas	4	El Cacao, Serafin Vargas Quintero, Rio Piro, Cascajilloso.
Quebro	5	Filipinas, Las Filipinas, Loma de Quebro, Boca de Quebro, Morrillo.
Tebario	1	Alto Tebario
Cacao	2	Restingue, Baradero.

Matrícula

Para el Distrito se observa una matrícula en

- Pre escolar de 69 estudiantes, donde 30 son hombres y 39 son mujeres.

AMPLIACIÓN ACTUALIZACIÓN DEL PLAN DE PARTICIPACIÓN CIUDADANA

- Básico 563 estudiantes, donde 298 son hombres y 265 mujeres.
- Pre Media y Media 289 estudiantes, en donde 135 son hombres y 154 son mujeres.

Analfabetismo

El analfabetismo en el distrito de Mariato es de 641 personas, de acuerdo al último Censo Nacional, lo que representa un 15% de la población. Para el Corregimiento de El Cacao se registran 57 personas con analfabetismo. Para el corregimiento de Arenas se registran 45 personas con analfabetismo.

8.2.1. Índices demográficos, sociales y económicos

Índices demográficos:

- Según cifras oficiales del Censo de Población y Vivienda del 2010 el distrito de Mariato cuenta con una población de 5,296 habitantes de los cuales 2,977 son hombres y 2,319 son mujeres.

Al comparar esta población con la del año 2000 se presenta una disminución de 5.2%, situación que pone de manifiesto la migración de la población, especialmente de mujeres, que van en busca de empleo o de estudio para mejorar sus condiciones de vida.

La densidad de población del distrito de Mariato es de 3.8 habitantes por Km².

Índice social

Las estadísticas sociales son escasas para este Distrito, pero de manera general Mariato, y por consiguiente Arenas, es una comunidad tranquila, que registra un bajo índice de criminalidad.

Estado Civil:

De acuerdo a la Contraloría General de la República, se observa una tendencia a las uniones libres, más que a la formalidad del matrimonio legal. A continuación

AMPLIACIÓN ACTUALIZACIÓN DEL PLAN DE PARTICIPACIÓN CIUDADANA

CUADRO No.23 ESTADO CIVIL CONYUGAL

ESTADO CONYUGAL	Casos	%	Acumulado %
Unido(a)	1594	30.1	30.1
Separado(a) de matrimonio	52	0.98	31.08
Separado(a) de unión	346	6.53	37.61
Casado(a)	622	11.74	49.36
Divorciado(a)	16	0.3	49.66
Viudo(a)	142	2.68	52.34
Soltero(a)	931	17.58	69.92
Menor de 15 años	1593	30.08	100
Total	5296	100	100

Fuente: CEPAL/CELADE 2014

Personas con capacidades especiales:

Por la baja densidad de población, no se observan muchos casos de personas con capacidades especiales, según datos suministrados por la Contraloría General de la República, solo 180, lo que representa el 3.39%. Para el Corregimiento de El Cacao, se contabilizan 12 personas. Para Arenas se contabilizan igualmente 12 personas con capacidades especiales. A continuación, un resumen de estos valores para el Distrito:

CUADRO No. 24. CAPACIDADES ESPECIALES

DISCAPACIDAD	Casos	%	Acumulado %
Ceguera	37	0.7	0.7
Sordera	29	0.55	1.25
Retraso mental	30	0.57	1.81
Parálisis cerebral	13	0.25	2.06
Deficiencia física	55	1.04	3.1
Problemas mentales	9	0.17	3.27
Otra	7	0.13	3.4
Ninguna	5115	96.58	99.98
No declarada	1	0.02	100
Total	5296	100	100

Fuente: CEPAL/CELADE 2014

Índice económico

El Distrito, de manera general, es una zona rural, con muchas limitaciones en su desarrollo, con bajas oportunidades laborales y con un alto nivel de desempleo.

AMPLIACIÓN ACTUALIZACIÓN DEL PLAN DE PARTICIPACIÓN CIUDADANA

Según el último Censo de Población y Vivienda, para el Distrito se observaba un porcentaje de 45.64% de personas desempleadas.

CUADRO 25. PERSONAS CON INGRESOS EN EL DISTRITO DE MARIATO			
TIENE INGRESO	Casos	%	Acumulado %
Sí tiene ingreso	2837	53.66	53.66
No tiene ingreso	2413	45.64	99.3
No declarado	37	0.7	100
Total	5287	100	100

2014 - CEPAL/CELADE

La mayoría de los trabajadores laboran en el sector agropecuario, y los salarios reales promedios no alcanzan ni siquiera el mínimo regional. De datos del censo, se obtiene lo siguiente:

CUADRO 26. INGRESO PROMEDIO MENSUAL DE PERSONAS EN EL DISTRITO			
GRUPOS DE INGRESO DE LA PERSONA	Casos	%	Acumulado %
Menos de 100	3643	68.9	68.9
100-124	404	7.64	76.55
125-174	294	5.56	82.11
175-249	286	5.41	87.52
250-399	314	5.94	93.46
400-599	151	2.86	96.31
600-799	61	1.15	97.47
800-999	37	0.7	98.17
1000-1499	31	0.59	98.75
1500-1999	7	0.125	98.88
Mas de 1999	7	0.125	100
Total	5287	100	100

2014 - CEPAL/CELADE

8.2.3. Índice de ocupación laboral y otros similares que aporten información relevante sobre la calidad de vida de las comunidades afectadas.

La zona de influencia directa, es una población que tiene una dinámica económica puramente agrícola, ganadera y turística. Tal como indicamos anteriormente, según datos de la Contraloría General de la República, 53.66% de los moradores del Distrito indicaban que cuentan con algún tipo de ingreso, mientras un 45.64% manifestaba no contar con empleo fijo.

Aun así, todo indica, que la gran mayoría, que inclusive cuentan con empleo fijo o temporal, no reciben ingresos ni siquiera en la media del salario mínimo para la región.

Según datos del Ministerio de Comercio e Industrias, para el Distrito de Mariato se observaba un total de 154 permisos de operación, para diferentes comercios tales como abarroterías (las más populares), restaurantes y minisúper. Para Arenas, igualmente, se traslada esta tendencia.

CUADRO. No. 27. AVISOS DE OPERACIÓN DE ACTIVOS PARA EL DISTRITO DE MARIATO						
Actividad	Arenas	El Cacao	Llano Catival	Quebró	Tebario	Total
Abarroterías	13	3	32	22	16	86
Mini super	3	0	15	0	0	18
Agroganaderas	3	0	0	0	0	3
Industrias	0	0	0	0	0	0
Hostales	0	0	3	0	0	3
Restaurantes	0	0	18	2	1	21
Molinos	1	0	0	0	0	1
Fábrica de bloques	1	0	0	1	2	4
Talleres	0	0	1	0	0	1
Gasolineras	1	0	0	0	0	1
Venta de Madera	0	0	1	0	0	1

AMPLIACIÓN ACTUALIZACIÓN DEL PLAN DE PARTICIPACIÓN CIUDADANA

Lavamático	1	0	0	0	0	1
Billar	0	0	0	1	0	1
Panadería	3	0	0	0	0	3
Casa Bramadero	0	0	1	0	0	1
Camaronera	0	0	3	0	0	3
Farmacia	0	0	2	0	0	2
Ferretería	0	0	1	1	0	2
Salón de Belleza	0	0	1	0	0	1
Hielería	0		1	0	0	1
Fuente: Ministerio de Comercio e Industria- Regional de Veraguas						

En el área de El Cacao no se observan centros comerciales, solo una tienda de abarrotes, es una zona bastante deshabitada. En Arenas si se observa un movimiento comercial un poco mayor, encontrándose un pequeño almacén con venta de enseres varios (ferretería, hogar, electrónico) y de alimentos y mercancía seca en general. En la vecina comunidad de Quebro, opera un nuevo hotel, con estación de combustible y almacén agropecuario. En la cabecera el Distrito operan gran cantidad de kioscos de verduras, abarrotes, y hasta existe una agencia de Western Union. Existe inclusive, una sucursal del Grupo Melo. En el sector de las playas existen restaurantes, bares y cabañas con restaurantes de alto turístico. La actividad industrial en área es casi nula, estando limitada por el inestable suministro de energía eléctrica, que sólo es del tipo monofásico. La agricultura, sería la actividad industrial más representativa, siendo sus principales rubros el arroz, el ganado y las sandías.

8.2.4. Equipamiento, servicios, obras de infraestructura y actividades económicas

A continuación, una descripción de la situación sobre equipamiento comunitario, servicios, obras de infraestructura y actividades económicas del distrito de Mariato.

AMPLIACIÓN ACTUALIZACIÓN DEL PLAN DE PARTICIPACIÓN CIUDADANA

Equipamiento comunitario

De inspecciones realizadas, podemos verificar que para el distrito de Mariato y para los Corregimiento de El Cacao y Arenas, se observa equipamiento comunitario tales como turbinas para extracción de agua y tanques comunales de reserva de agua.

En todo el Distrito de Mariato solo existe un parque con bancas, que se encuentra en el centro del Distrito. En el resto del Distrito, incluida la zona de nuestro proyecto, no se cuenta con sitios de parques comunitarios.

Se conocen de 5 cabinas telefónicas, manejadas por la compañía Cable and Wireless, y las mismas están ubicadas en Tebario, Mariato cabecera, Malena, Quebro y Arenas.

A lo largo de la carretera Mariato-Arenas, sólo se observan paradas de buses informales, muy pocas con casetas construidas (Tebario, Mariato cabecera, Furniales, Rusia de Quebro, Arenas). No se observan aceras peatonales, ni tinaqueras para coleccionar basura en sitios abiertos (calles), y todavía sitios para el reciclaje en el sector, no se conocen.

Servicios e Infraestructura Urbana

Casi todos los servicios públicos requieren de una infraestructura que ayuda a la prestación del mismo. La comunidad se soporta sobre una red de servicios institucionales y privados, que ayudan al desarrollo diario de actividades. Se observan las siguientes infraestructuras y servicios:

Sistema de Agua Potable

Los acueductos existentes en el Distrito son administrados por el Ministerio de Salud o por Juntas Administradores de Acueductos Rurales (JAAR), y muchos residentes cuentan con sistema de pozos y turbinas, para las cuales algunos han obtenido permisos del Ministerio de Ambiente.

AMPLIACIÓN ACTUALIZACIÓN DEL PLAN DE PARTICIPACIÓN CIUDADANA

El lugar poblado de El Cacao y el centro de Arenas, cuentan con sistema de acueducto rural, que en la actualidad es administrado por los propios moradores y supervisados por el Ministerio de Salud.

Sistema de Aguas Pluviales

En la actualidad la escorrentía pluvial en el área, drena superficialmente sobre los terrenos hasta llegar a quebradas, ríos y estuarios. No existen sistemas de colección de aguas pluviales en todo el Distrito.

Sistema de Energía Eléctrica

El suministro de energía eléctrica es proveído por Naturgy, mediante un sistema de distribución monofásica. En la actualidad el flujo de energía sufre muchas interrupciones, motivo por el cual las autoridades locales han sostenido reuniones con la Gerencia Comercial de esta entidad, para que se haga la inversión en la línea trifásica, la cual hoy día solo llega al poblado Santiagueño de Ponuga.

Telecomunicaciones

En todo el Distrito de Mariato, existe una cobertura muy pobre por parte de las compañías de telefonía, y el servicio de teléfono fijo solo llega hasta el corregimiento de Llano Catival (Mariato Centro). En el resto de los corregimientos solo existe comunicación por medio de tecnología celular, y solo en los lugares a donde llega la señal del proveedor. Existen cabinas telefónicas en Quebro, Malena, Tebario, Mariato Cabecera y Arenas.

El internet satelital es también una opción, sin embargo es poco utilizado por lo costoso.

Sistema de Manejo de Desechos Sólidos

El Municipio de Mariato ofrece el servicio de recolección de basura al corregimiento de Llano Catival, hasta el sector conocido como Punta Duarte. Para obtener el servicio es necesario que el usuario firme un contrato de prestación del servicio en la Alcaldía. Algunas personas fuera del área de recolección, pueden recibir el servicio, siempre y cuando ellos traigan los desechos a puntos de recolección en el área servida.

El resto del Distrito utiliza medios rudimentarios de tratamiento de los desechos, tales como el entierro en patios privados.

Sistema de Transporte

Para el área existen 4 líneas de buses que viajan desde Santiago hacia Tebario, Mariato, Quebro y Arenas, sin embargo el servicio no es eficiente. El primer bus sale de Distrito de Mariato a las 6 de la mañana, y así el último bus regresa a Santiago a las 4 de la tarde.

Para el área específica de Arenas sirven dos líneas de transporte, la de Arenas y la de Quebro, con un bus saliendo del área en la mañana y otro regresando en horas de la tarde.

Viabilidad y Movilidad Urbana

El Distrito de Mariato cuenta con un conjunto de vías muy básicas, pero que sirven al sector.

La viabilidad en el área está determinada por la carretera principal que viene de Santiago hasta Arenas, con una longitud de aproximadamente 110 kilómetros. Esta carretera es pavimentada de dos carriles y su condición es bastante deteriorada.

AMPLIACIÓN ACTUALIZACIÓN DEL PLAN DE PARTICIPACIÓN CIUDADANA

Precisamente esta carretera principal es el objeto del proyecto de rehabilitación, que requiere de material de grava como materia prima.



Ilustración No 3. Carretera Mariato – Arenas

De esta carretera, surgen ramificaciones no pavimentadas (caminos de tierra) a las diferentes comunidades del Distrito, incluyendo la comunidad de Varadero, parte de las obras de rehabilitación.

Según aforos realizados por el proyecto Los Islotes, ubicado en el Corregimiento de Quebro, en el año 2002 se verificó un tráfico promedio diario de 216 vehículos por día, en donde el flujo principal iba en dirección a Arenas.

Instalaciones Institucionales

El Distrito de Mariato cuenta con agencias representativas de instituciones principalmente públicas tales como: Ministerio de Salud (Centros de Salud de Mariato y Arenas), Ministerio de Desarrollo Agropecuario (Mariato), Órgano Judicial (Mariato), Ministerio de Ambiente (Tebario y Arenas), Policía Nacional (Tebario,

AMPLIACIÓN ACTUALIZACIÓN DEL PLAN DE PARTICIPACIÓN CIUDADANA

Mariato, Quebro y Arenas), Banco Nacional de Panamá (Mariato), Instituto de Seguro Agropecuario (Mariato), Ministerio de Educación, el cual es representado por los diferentes centros educativos, ya mencionados anteriormente.



Ilustración No.4. Vista del Órgano Judicial en la comunidad de Mariato.

Instalaciones de Salud

En el Distrito de Mariato solo existen dos centros de salud, ubicados en el centro de Mariato y uno en el Corregimiento de Arenas, sin embargo, según manifestaciones de los moradores, el Centro de Salud de Arenas, no está funcionando con regularidad, y el servicio brindado es casi nulo.

AMPLIACIÓN ACTUALIZACIÓN DEL PLAN DE PARTICIPACIÓN CIUDADANA



Ilustración No. 5. Centro de Salud en la comunidad de Mariato.

El único servicio e infraestructura que no se observa en el Distrito de Mariato, es el de alcantarillado sanitario. Las aguas servidas son tratadas por tanques sépticos individuales.

Tal como se indicó anteriormente, el Distrito de Mariato, y específicamente los Corregimientos de El Cacao y Arenas basan su economía en las actividades agropecuarias, principalmente en la ganadería extensiva y el cultivo de arroz y sandías. Mariato es un gran productor de arroz, el cual se produce en forma mecanizada, a la vez que se cultivan sandías y melones para la exportación. Otros cultivos de importancia son el maíz, raíces y tubérculos, principalmente para el autoconsumo y el mercado local.

Por ser un Distrito con costas en el Pacífico, gran cantidad de comunidades están ligadas profundamente a las actividades de pesca. Dentro de las principales especies se tienen el Pargo, Corvina, Sierra, Tiburón, Revoltura, Langosta y Camarón.

8.3. Percepción local sobre el proyecto, obra o actividad (a través del plan de participación ciudadana).

Duante la realización del estudio de impacto, la comunidad fue involucrada mediante la realización de encuestas. Se realizaron diferentes visitas en donde se entrevistó población del corregimiento de El Cacao y del corregimiento de Arenas.

Para el corregimiento de El Cacao, estas se realizaron el día 7 de septiembre de 2021. Se recorrieron las áreas aledañas al proyecto, y se logró entrevistar por medio de encuesta a 36 personas, el suplente a Representante de Corregimiento de Arenas, y la Jueza de Paz de El Cacao, entre otros servidores públicos de la zona. (Ver copias de encuestas en Anexo No. 4 en documento de ampliación – las encuestas originales fueron aportadas en el documento original de estudio de impacto ambiental).

En el corregimiento de Arenas, las encuestas se realizaron el día 26 de febrero de 2022. Se logró encuestar 21 personas del corregimiento de Arenas, incluido el suplente a Representante de Corregimiento. (Ver encuestas original en Anexo 4 del documento de ampliación)

Igualmente, se logró entrevistar al Alcalde del Distrito de Mariato, señor Salomón Moreno, quien nos aportó opiniones a cerca del proyecto de rehabilitación y sus otros proyectos relacionados.

Entre los dos corregimientos y otras zonas de influencia del Distrito, se logró encuestar 58 personas, 31 fueron a hombres (53.45%) y 27 por mujeres (46.55%).

Del total de la muestra, 84.48% (49 personas) indicaba que vive en el área, y unas 9 (15.52%) estaban en el área por motivos de trabajo o visita. A pesar de que el censo de población, indica índices altos de desempleo, en esta investigación un alto porcentaje contestó que contaba con trabajo, 28 personas (48.28%), frente a 30

AMPLIACIÓN ACTUALIZACIÓN DEL PLAN DE PARTICIPACIÓN CIUDADANA

personas (51.72%) que indicaba que no tenía ninguna fuente de ingresos estable ni segura.

Preguntas relacionadas al proyecto:

El análisis de estas encuestas refleja que un gran número de entrevistados, indicaban que sabían de quien era el promotor general del proyecto, 43 personas (74.14%), frente a un 25.86% (15 personas) que indicaba no haber escuchado hablar de Puentes y Calzadas Infraestructuras, SLU Sucursal Panamá.

Un 77.59% (45 personas) de los entrevistados indicaba conocer de la intención de extracción en el río, frente a un 22.41% (13 personas) que decía no conocer de esta intención.

Un 100% de los encuestados se manifiesta positivo con la idea de la extracción, pues el fin principal es suplir a los trabajos de rehabilitación de la Carretera Mariato-Arenas, con materia prima, vía muy necesaria para la comunidad. Precisamente la extensión a Varadero, cubre esta zona de El Cacao.

Los entrevistados manifestaron, que lo más importante es apoyar esta obra de construcción, pues la construcción de la carretera, es un bien para toda la comunidad, y que estas actividades están mejorando la golpeada economía del lugar, abriendo oportunidades de empleo a los residentes locales. Entre otras expectativas estaba que con material selecto disponible había oportunidad de arreglar otras calles del lugar.

AMPLIACIÓN
ACTUALIZACIÓN DEL PLAN DE PARTICIPACIÓN CIUDADANA



ILUSTRACIÓN No. 6. SULEIKA RIVERA
MORADOR DE EL CACAO



ILUSTRACIÓN No. 7 MICHAEL GARCIA
MORADOR DE EL CACAO




ILUSTRACIÓN No. 8 MIGUEL RIOS
MORADOR DEL CACAO



ILUSTRACIÓN No. 9 DIANIS PEREZ
MORADORA DEL CACAO

AMPLIACIÓN
ACTUALIZACIÓN DEL PLAN DE PARTICIPACIÓN CIUDADANA



ILUSTRACIÓN No. 10 MOUSELDA
CHAVEZ, CASA DE PAZ ARENAS




ILUSTRACIÓN No. 11 ELIKA RIVERA
SECRETARIA DE REPRESENTANTE DE
CORREGIMIENTO DE EL CACAO



ILUSTRACIÓN No. 12 ISAMAR MEDINA
FUNCIONARIA MIDA ARENAS



ILUSTRACIÓN No. 13 CELESTINA CAMPOS,
JUEZA DE PAZ EL CACAO

AMPLIACIÓN
ACTUALIZACIÓN DEL PLAN DE PARTICIPACIÓN CIUDADANA



ILUSTRACIÓN No. 14 RICARDO
PIMENTEL
MORADOR EL CACAO



ILUSTRACIÓN No. 15 JOSELITO CHAVEZ
MORADOR EL CACAO



ILUSTRACIÓN No. 16 LETICIA DE
ALMANZA
MORADOR EL CACAO



ILUSTRACIÓN No. 17 LEONIDOS ALMANZA,
MORADOR EL CACAO

AMPLIACIÓN
ACTUALIZACIÓN DEL PLAN DE PARTICIPACIÓN CIUDADANA



ILUSTRACIÓN No. 18 REGINO
MONTENEGRO PERALTA , MORADOR
EL CACAO



ILUSTRACIÓN No. 19 DAVID HERRERA
MORADOR EL CACAO



ILUSTRACIÓN No. 20 ARNILIS
GONZALEZ
MORADOR EL CACAO



ILUSTRACIÓN No. 21 MARIO MITRE
MORADOR EL CACAO

AMPLIACIÓN
ACTUALIZACIÓN DEL PLAN DE PARTICIPACIÓN CIUDADANA



ILUSTRACIÓN No. 22 MANUEL AGUILAR
IDIAP EL CACAO



ILUSTRACIÓN No. 23 BASILIO CAMPOS
MORADOR EL CACAO

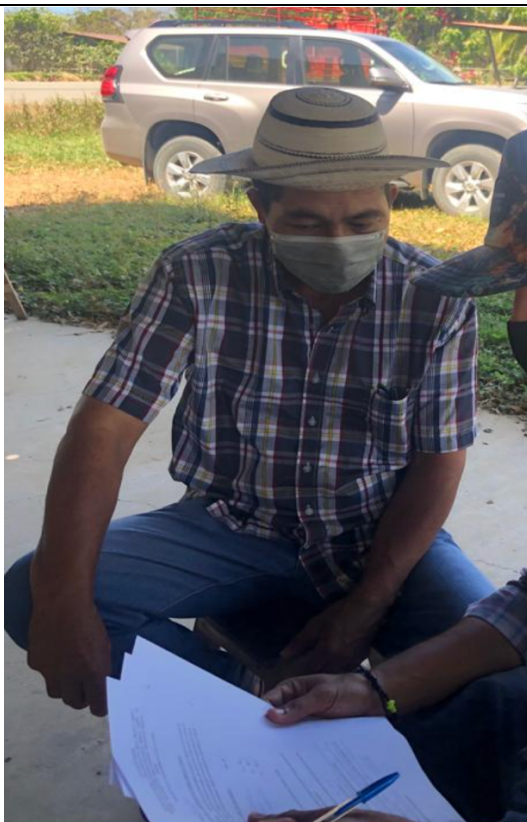


ILUSTRACIÓN No. 24, RESIDENTE DE
ARENAS



ILUSTRACIÓN No. 25, CATALINO
VELÁSQUEZ, RESIDENTE DE ARENAS

AMPLIACIÓN
ACTUALIZACIÓN DEL PLAN DE PARTICIPACIÓN CIUDADANA

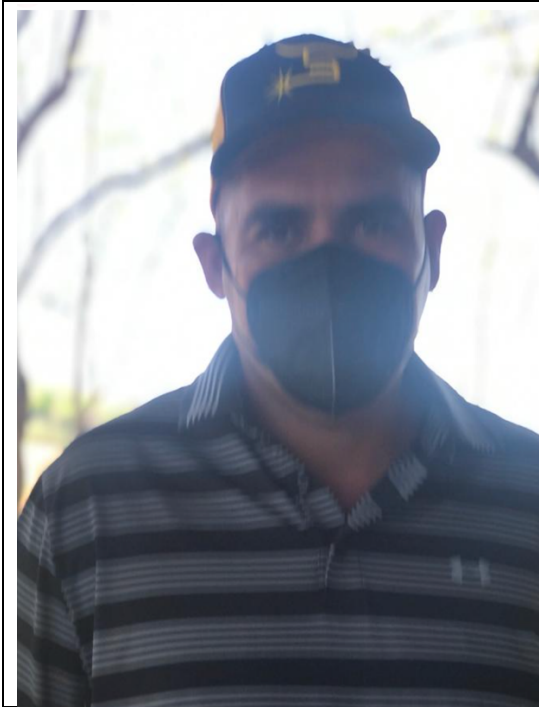


ILUSTRACIÓN No. 26 ISMAEL VEGA,
RESIDENTE DE ARENAS



ILUSTRACIÓN No. 27 JUVENAL
CASTAÑEDA, RESIDENTE DE ARENAS



ILUSTRACIÓN No. 28 MENAL CEDENO,
RESIDENTE DE ARENAS



ILUSTRACIÓN No. 29 LIBRADA CANO,
RESIDENTE DE ARENAS

AMPLIACIÓN
ACTUALIZACIÓN DEL PLAN DE PARTICIPACIÓN CIUDADANA



ILUSTRACIÓN No. 30 DANELIS BARRÍA,
RESIDENTE DE ARENAS Y LAS
FLORES



ILUSTRACIÓN No. 31 NELSON DE GRACIA,
RESIDENTE DE ARENAS



ILUSTRACIÓN No. 32 NICOLE VEGA,
RESIDENTE DE ARENAS



ILUSTRACIÓN No. 33 MELIDA VEGA,
RESIDENTE DE ARENAS

AMPLIACIÓN
ACTUALIZACIÓN DEL PLAN DE PARTICIPACIÓN CIUDADANA

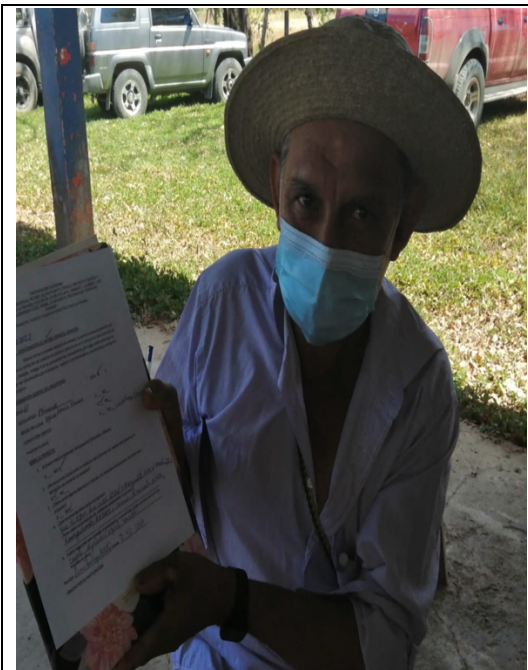


ILUSTRACIÓN No. 34 DIMAS
VELÁSQUEZ, RESIDENTE DE ARENAS



ILUSTRACIÓN No. 35 NORIS VEGA,
RESIDENTE DE ARENAS



ILUSTRACIÓN No. 36 ZULEIKA
CÁCERES, RESIDENTE DE ARENAS



ILUSTRACIÓN No. 37, SALOMÓN MORENO,
ALCALDE DE MARIATO

AMPLIACIÓN ACTUALIZACIÓN DEL PLAN DE PARTICIPACIÓN CIUDADANA

Entre las recomendaciones dadas por los entrevistados están las siguientes:

- Que draguen el riego para que se eviten las inundaciones y erosiones.
- Que les den empleo a los moradores del área
- Cumplir con las leyes, especialmente las ambientales
- Que se proteja la calidad de la fuente hídrica

Entre los problemas ambientales, que los entrevistados indican han observado en el área, **no** relacionados a este proyecto, se mencionaron los siguientes:

- Fumigaciones no controladas
- Contaminación de aguas por agroquímicos
- Mal manejo de la Basura, falta de relleno sanitario o un vertedero municipal
- Daño a los manglares
- Tala ilegal
- Caza ilegal de animales
- Quemadas de pastizales en fincas
- Inundaciones

Luego de analizadas las encuestas y del recuento de opiniones de la población, se puede concluir que la comunidad en general ve el proyecto como algo positivo y sumamente necesario para la región. Sin embargo, manifiestan interés en que se cuide el ambiente y que se eviten daños permanentes a la fuente hídrica.

La gran mayoría de los entrevistados manifestaron que las fumigaciones con agroquímicos en el área, es el mayor problema ambiental y piden que las autoridades ejecuten acciones para el control del mismo, ya que la zona es conocida por sus grandes áreas de plantaciones de arroz, sandía y maíz.

8.4. Sitios históricos, arqueológicos y culturales declarados.

En el área en donde se va a desarrollar el proyecto no existen reportes ni se conocen de sitios históricos, arqueológico y culturales que pudieran verse afectados por la

AMPLIACIÓN ACTUALIZACIÓN DEL PLAN DE PARTICIPACIÓN CIUDADANA

operación de la cantera. En el Anexo 6 se muestra el Estudio Técnico Arqueológico (Prospección Arqueológica).

8.5. Descripción del Paisaje

El paisaje en el área es muy variado, y el cambio de relieve hacia la costa es a veces muy abrupto. Esto es fácil de observar solo en el recorrido por la carretera principal, especialmente en las zonas de Torio y Quebro.

La zona alrededor es utilizada principalmente para cultivo de arroz, y para el pasto de ganado.



Ilustración 38. Vista de un banco de grava en las riveras de río Playita.

PARTICIPACIÓN CIUDADANA
PROYECTO "EXTRACCIÓN DE MATERIAL PÉTREO DE RÍO PLAYITA, PARA EL
PROYECTO DISEÑO Y CONSTRUCCIÓN DE LA REHABILITACIÓN DE LA VIA
ATALAYA - MARIATO - QUEBRO - LAS FLORES Y MEJORAMIENTO DEL
RAMAL A VARADERO, PROVINCIA DE VERAGUAS PANAMÁ."

FECHA: 7/9/2021

UBICACIÓN: DISTRITO DE MARIATO, PROVINCIA DE VERAGUAS

OBJETIVO: Obtener de la comunidad aledaña encuestada, su opinión acerca un proyecto que consiste en la extracción de material pétreo del río, para ser utilizado en proyecto carretero. Indagar si en la comunidad hay conocimientos de riesgos ambientales que se puedan ver influenciados por el proyecto. Explicar al entrevistado las características y el objetivo del proyecto.

INFORMACIÓN GENERAL DEL ENCUESTADO

EDAD: 25

ESCOLARIDAD: secundaria (universidad)

RESIDE EN LUGAR:

CUENTA CON EMPLEO:

SEXO: M F

SI ☒ NO ☐

SI ☐ NO ☒

SOBRE EL PROYECTO

1. ¿Conoce usted al promotor del proyecto?

SI ☒ NO ☐

2. ¿Ha escuchado usted sobre la intención del promotor de realizar este proyecto de construcción?

SI ☒ NO ☐

3. ¿Tiene usted alguna objeción en relación a la intención del promotor de hacer este proyecto?

SI ☐ NO ☒

4. ¿Qué recomendaciones daría al proyecto?

que se use el material adecuadamente - que no se use mal

5. ¿Tiene usted conocimientos de problemas ambientales en el área?

destrucción de manglares, inundaciones, fumigación.

6. Podría mencionar que animales no domésticos, que ve en el área. Especies observadas en el río.

coyotes, iguana, guachichi.

Nombre: Lilibeth Flores.

Cédula: 6-720-95

GRACIAS POR SU PARTICIPACIÓN

2

PARTICIPACIÓN CIUDADANA

PROYECTO "EXTRACCIÓN DE MATERIAL PÉTREO DE RÍO PLAYITA, PARA EL PROYECTO DISEÑO Y CONSTRUCCIÓN DE LA REHABILITACIÓN DE LA VIA ATALAYA - MARIATO - QUEBRO - LAS FLORES Y MEJORAMIENTO DEL RAMAL A VARADERO, PROVINCIA DE VERAGUAS PANAMÁ."

FECHA: 07/09/2021UBICACIÓN: DISTRITO DE MARIATO, PROVINCIA DE VERAGUAS

OBJETIVO: Obtener de la comunidad aledaña encuestada, su opinión acerca un proyecto que consiste en la extracción de material pétreo del río, para ser utilizado en proyecto carretero. Indagar si en la comunidad hay conocimientos de riesgos ambientales que se puedan ver influenciados por el proyecto. Explicar al entrevistado las características y el objetivo del proyecto.

INFORMACIÓN GENERAL DEL ENCUESTADO

EDAD: 61SEXO: (M) FESCOLARIDAD: primaria

RESIDE EN LUGAR: _____

SI ☒ NO ☐

CUENTA CON EMPLEO: _____

SI ☒ NO ☐

SOBRE EL PROYECTO

1. ¿Conoce usted al promotor del proyecto?

SI ☒ NO ☐

2. ¿Ha escuchado usted sobre la intención del promotor de realizar este proyecto de construcción?

SI ☒ NO ☐

3. ¿Tiene usted alguna objeción en relación a la intención del promotor de hacer este proyecto?

SI ☐ NO ☒

4. ¿Qué recomendaciones daría al proyecto?

que se saque grava en zonas acumuladas en el
curso del río

5. ¿Tiene usted conocimientos de problemas ambientales en el área?

inundaciones por los flujos, resacas para reducir la
velocidad.

6. Podría mencionar que animales no domésticos, que ve en el área. Especies observadas en el río.

monos, iguanas, boos, coyotes, culebras X, lagartos.Nombre: Mario AlfaroCédula: 9-134-509

GRACIAS POR SU PARTICIPACIÓN

PARTICIPACIÓN CIUDADANA

PROYECTO "EXTRACCIÓN DE MATERIAL PÉTREO DE RÍO PLAYITA, PARA EL PROYECTO DISEÑO Y CONSTRUCCIÓN DE LA REHABILITACIÓN DE LA VIA ATALAYA - MARIATO - QUEBRO - LAS FLORES Y MEJORAMIENTO DEL RAMAL A VARADERO, PROVINCIA DE VERAGUAS PANAMÁ."

FECHA: 7/9/2021UBICACIÓN: DISTRITO DE MARIATO, PROVINCIA DE VERAGUAS

OBJETIVO: Obtener de la comunidad aledaña encuestada, su opinión acerca un proyecto que consiste en la extracción de material pétreo del río, para ser utilizado en proyecto carretero. Indagar si en la comunidad hay conocimientos de riesgos ambientales que se puedan ver influenciados por el proyecto. Explicar al entrevistado las características y el objetivo del proyecto.

INFORMACIÓN GENERAL DEL ENCUESTADOEDAD: 24

ESCOLARIDAD: _____

RESIDE EN LUGAR: _____

CUENTA CON EMPLEO: _____

SOBRE EL PROYECTOSEXO: M ☐ F ☒SI ☒ NO ☐SI ☐ NO ☒

1. ¿Conoce usted al promotor del proyecto?

SI ☒ NO ☐

2. ¿Ha escuchado usted sobre la intención del promotor de realizar este proyecto de construcción?

SI ☒ NO ☐

3. ¿Tiene usted alguna objeción en relación a la intención del promotor de hacer este proyecto?

SI ☐ NO ☒

4. ¿Qué recomendaciones daría al proyecto?

que eviten derrames de hidrocarburos en el río.

5. ¿Tiene usted conocimientos de problemas ambientales en el área?

fumigaciones aéreas sin control

6. Podría mencionar que animales no domésticos, que ve en el área. Especies observadas en el río.

Coyotes, lagartos, boas.Nombre: Itzie Mitre (no permitió foto).Cédula: 7-711-347

GRACIAS POR SU PARTICIPACIÓN

4

PARTICIPACIÓN CIUDADANA

PROYECTO "EXTRACCIÓN DE MATERIAL PÉTREO DE RÍO PLAYITA, PARA EL PROYECTO DISEÑO Y CONSTRUCCIÓN DE LA REHABILITACIÓN DE LA VIA ATALAYA - MARIATO - QUEBRO - LAS FLORES Y MEJORAMIENTO DEL RAMAL A VARADERO, PROVINCIA DE VERAGUAS PANAMÁ."

FECHA: 07/09/2021

UBICACIÓN: DISTRITO DE MARIATO, PROVINCIA DE VERAGUAS

OBJETIVO: Obtener de la comunidad aledaña encuestada, su opinión acerca un proyecto que consiste en la extracción de material pétreo del río, para ser utilizado en proyecto carretero. Indagar si en la comunidad hay conocimientos de riesgos ambientales que se puedan ver influenciados por el proyecto. Explicar al entrevistado las características y el objetivo del proyecto.

INFORMACIÓN GENERAL DEL ENCUESTADO

EDAD: 28

ESCOLARIDAD: universidad

RESIDE EN LUGAR:

CUENTA CON EMPLEO:

SOBRE EL PROYECTO

SEXO: M

F

SI ☒ NO ☐SI ☒ NO ☐

1. ¿Conoce usted al promotor del proyecto?

SI ☒ NO ☐

2. ¿Ha escuchado usted sobre la intención del promotor de realizar este proyecto de construcción?

SI ☒ NO ☐

3. ¿Tiene usted alguna objeción en relación a la intención del promotor de hacer este proyecto?

SI ☐ NO ☒

4. ¿Qué recomendaciones daría al proyecto?

Que no se hagan acciones que perjudiquen el ambiente

5. ¿Tiene usted conocimientos de problemas ambientales en el área?

fumigación aérea.

6. Podría mencionar que animales no domésticos, que ve en el área. Especies observadas en el río.

coyotes, puer como puerco, roedor, roble.

Nombre: Isomar Medina

Cédula: 9-741-1098

GRACIAS POR SU PARTICIPACIÓN

Secretaría de Casa
Comunal de Justicia y Paz
El Cacao.

5

PARTICIPACIÓN CIUDADANA

PROYECTO "EXTRACCIÓN DE MATERIAL PÉTREO DE RÍO PLAYITA, PARA EL PROYECTO DISEÑO Y CONSTRUCCIÓN DE LA REHABILITACIÓN DE LA VIA ATALAYA - MARIATO - QUEBRO - LAS FLORES Y MEJORAMIENTO DEL RAMAL A VARADERO, PROVINCIA DE VERAGUAS PANAMÁ."

FECHA: 7/9/21UBICACIÓN: DISTRITO DE MARIATO, PROVINCIA DE VERAGUAS

OBJETIVO: Obtener de la comunidad aledaña encuestada, su opinión acerca un proyecto que consiste en la extracción de material pétreo del río, para ser utilizado en proyecto carretero. Indagar si en la comunidad hay conocimientos de riesgos ambientales que se puedan ver influenciados por el proyecto. Explicar al entrevistado las características y el objetivo del proyecto.

INFORMACIÓN GENERAL DEL ENCUESTADO

EDAD: 56ESCOLARIDAD: Secundaria

RESIDE EN LUGAR:

CUENTA CON EMPLEO:

SOBRE EL PROYECTO

SEXO: (M) FSI ✓ NO ✓SI ✓ NO ✓

Santiago
trabaja
IDIAP Arenas.

1. ¿Conoce usted al promotor del proyecto?

SI ✓ NO ✓

2. ¿Ha escuchado usted sobre la intención del promotor de realizar este proyecto de construcción?

SI ✓ NO ✓

3. ¿Tiene usted alguna objeción en relación a la intención del promotor de hacer este proyecto?

SI ✓ NO ✓

4. ¿Qué recomendaciones daría al proyecto?

que se hagan buenos desagues

5. ¿Tiene usted conocimientos de problemas ambientales en el área?

inundaciones

6. Podría mencionar que animales no domésticos, que ve en el área. Especies observadas en el río.

coyotes, bagresNombre: Manuel AguilarCédula: 7-220-2016

GRACIAS POR SU PARTICIPACIÓN

6

PARTICIPACIÓN CIUDADANA

PROYECTO "EXTRACCIÓN DE MATERIAL PÉTREO DE RÍO PLAYITA, PARA EL PROYECTO DISEÑO Y CONSTRUCCIÓN DE LA REHABILITACIÓN DE LA VIA ATALAYA – MARIATO – QUEBRO – LAS FLORES Y MEJORAMIENTO DEL RAMAL A VARADERO, PROVINCIA DE VERAGUAS PANAMÁ."

FECHA: 07/09/2021UBICACIÓN: DISTRITO DE MARIATO, PROVINCIA DE VERAGUAS

OBJETIVO: Obtener de la comunidad aledaña encuestada, su opinión acerca un proyecto que consiste en la extracción de material pétreo del río, para ser utilizado en proyecto carretero. Indagar si en la comunidad hay conocimientos de riesgos ambientales que se puedan ver influenciados por el proyecto. Explicar al entrevistado las características y el objetivo del proyecto.

INFORMACIÓN GENERAL DEL ENCUESTADOEDAD: 48ESCOLARIDAD: Secundaria

RESIDE EN LUGAR:

CUENTA CON EMPLEO:

SOBRE EL PROYECTOSEXO: M ☐ F ☒SI ☒ NO ☐SI ☐ NO ☒

1. ¿Conoce usted al promotor del proyecto?

SI ☒ NO ☐

2. ¿Ha escuchado usted sobre la intención del promotor de realizar este proyecto de construcción?

SI ☒ NO ☐

3. ¿Tiene usted alguna objeción en relación a la intención del promotor de hacer este proyecto?

SI ☐ NO ☒

4. ¿Qué recomendaciones daría al proyecto?

que se cumplan las normas

5. ¿Tiene usted conocimientos de problemas ambientales en el área?

6. Podría mencionar que animales no domésticos, que ve en el área. Especies observadas en el río.

CoyotesNombre: Lucinda Costilla (no permitio foto)Cédula: 9-159-367

GRACIAS POR SU PARTICIPACIÓN

7

PARTICIPACIÓN CIUDADANA

PROYECTO "EXTRACCIÓN DE MATERIAL PÉTREO DE RÍO PLAYITA, PARA EL PROYECTO DISEÑO Y CONSTRUCCIÓN DE LA REHABILITACIÓN DE LA VIA ATALAYA - MARIATO - QUEBRO - LAS FLORES Y MEJORAMIENTO DEL RAMAL A VARADERO, PROVINCIA DE VERAGUAS PANAMÁ."

FECHA: 07/09/21UBICACIÓN: DISTRITO DE MARIATO, PROVINCIA DE VERAGUAS

OBJETIVO: Obtener de la comunidad aledaña encuestada, su opinión acerca un proyecto que consiste en la extracción de material pétreo del río, para ser utilizado en proyecto carretero. Indagar si en la comunidad hay conocimientos de riesgos ambientales que se puedan ver influenciados por el proyecto. Explicar al entrevistado las características y el objetivo del proyecto.

INFORMACIÓN GENERAL DEL ENCUESTADO

EDAD: 38ESCOLARIDAD: Secundaria

RESIDE EN LUGAR: _____

CUENTA CON EMPLEO: _____

SEXO: M FSI ☒ NO ☐SI ☐ NO ☒

SOBRE EL PROYECTO

1. ¿Conoce usted al promotor del proyecto?

SI ☒ NO ☐

2. ¿Ha escuchado usted sobre la intención del promotor de realizar este proyecto de construcción?

SI ☒ NO ☐

3. ¿Tiene usted alguna objeción en relación a la intención del promotor de hacer este proyecto?

SI ☐ NO ☒

4. ¿Qué recomendaciones daría al proyecto?

que el trabajo se haga respetando el ambiente sobre todo el río

5. ¿Tiene usted conocimientos de problemas ambientales en el área?

invertebrados

6. Podría mencionar que animales no domésticos, que ve en el área. Especies observadas en el río.

caribidos, pargos, monos, lorosNombre: Melvis González (no permitió foto).Cédula: 7-704-1350

GRACIAS POR SU PARTICIPACIÓN

8

PARTICIPACIÓN CIUDADANA

PROYECTO "EXTRACCIÓN DE MATERIAL PÉTREO DE RÍO PLAYITA, PARA EL PROYECTO DISEÑO Y CONSTRUCCIÓN DE LA REHABILITACIÓN DE LA VIA ATALAYA - MARIATO - QUEBRO - LAS FLORES Y MEJORAMIENTO DEL RAMAL A VARADERO, PROVINCIA DE VERAGUAS PANAMÁ."

FECHA: 7/9/2021

UBICACIÓN: DISTRITO DE MARIATO, PROVINCIA DE VERAGUAS

OBJETIVO: Obtener de la comunidad aledaña encuestada, su opinión acerca un proyecto que consiste en la extracción de material pétreo del río, para ser utilizado en proyecto carretero. Indagar si en la comunidad hay conocimientos de riesgos ambientales que se puedan ver influenciados por el proyecto. Explicar al entrevistado las características y el objetivo del proyecto.

INFORMACIÓN GENERAL DEL ENCUESTADO

EDAD: 49

ESCOLARIDAD: universidad

RESIDE EN LUGAR:

CUENTA CON EMPLEO:

SEXO: M (F)

SI ✓ NO ✓

SI ✓ NO ✓

SOBRE EL PROYECTO

1. ¿Conoce usted al promotor del proyecto?

SI ✓ NO ✓

2. ¿Ha escuchado usted sobre la intención del promotor de realizar este proyecto de construcción?

SI ✓ NO ✓

3. ¿Tiene usted alguna objeción en relación a la intención del promotor de hacer este proyecto?

SI ✓ NO ✓

4. ¿Qué recomendaciones daría al proyecto?

que sobre todo no contaminen el río y el ambiente al rededor.

5. ¿Tiene usted conocimientos de problemas ambientales en el área?

fumigaciones aéreas.

6. Podría mencionar que animales no domésticos, que ve en el área. Especies observadas en el río.

Coyotes, monos, boes, culebra X, Camarones, lagartos.

Nombre: Maricelda Chévez

Cédula: 9-188-922

GRACIAS POR SU PARTICIPACIÓN

Juza de Paz.
El Cacao.

6899-7536

9

PARTICIPACIÓN CIUDADANA

PROYECTO "EXTRACCIÓN DE MATERIAL PÉTREO DE RÍO PLAYITA, PARA EL PROYECTO DISEÑO Y CONSTRUCCIÓN DE LA REHABILITACIÓN DE LA VIA ATALAYA - MARIATO - QUEBRO - LAS FLORES Y MEJORAMIENTO DEL RAMAL A VARADERO, PROVINCIA DE VERAGUAS PANAMÁ."

FECHA: 07/09/2021UBICACIÓN: DISTRITO DE MARIATO, PROVINCIA DE VERAGUAS

OBJETIVO: Obtener de la comunidad aledaña encuestada, su opinión acerca un proyecto que consiste en la extracción de material pétreo del río, para ser utilizado en proyecto carretero. Indagar si en la comunidad hay conocimientos de riesgos ambientales que se puedan ver influenciados por el proyecto. Explicar al entrevistado las características y el objetivo del proyecto.

INFORMACIÓN GENERAL DEL ENCUESTADO

EDAD: 69SEXO: M FESCOLARIDAD: primaria

RESIDE EN LUGAR:

SI ☒ NO ☐

CUENTA CON EMPLEO:

SI ☒ NO ☐

SOBRE EL PROYECTO

1. ¿Conoce usted al promotor del proyecto?

SI ☒ NO ☐

2. ¿Ha escuchado usted sobre la intención del promotor de realizar este proyecto de construcción?

SI ☒ NO ☐

3. ¿Tiene usted alguna objeción en relación a la intención del promotor de hacer este proyecto?

SI ☐ NO ☒

4. ¿Qué recomendaciones daría al proyecto?

que el no tenga un cause.

5. ¿Tiene usted conocimientos de problemas ambientales en el área?

inundación y derrumbes

6. Podría mencionar que animales no domésticos, que ve en el área. Especies observadas en el río.

coyotes, zorros, monos

Nombre:

Jorge Arcia Samaniego

Cédula:

9-105-280

GRACIAS POR SU PARTICIPACIÓN

10

PARTICIPACIÓN CIUDADANA

PROYECTO "EXTRACCIÓN DE MATERIAL PÉTREO DE RÍO PLAYITA, PARA EL PROYECTO DISEÑO Y CONSTRUCCIÓN DE LA REHABILITACIÓN DE LA VIA ATALAYA – MARIATO – QUEBRO – LAS FLORES Y MEJORAMIENTO DEL RAMAL A VARADERO, PROVINCIA DE VERAGUAS PANAMÁ."

FECHA: 07/09/2021

UBICACIÓN: DISTRITO DE MARIATO, PROVINCIA DE VERAGUAS

OBJETIVO: Obtener de la comunidad aledaña encuestada, su opinión acerca un proyecto que consiste en la extracción de material pétreo del río, para ser utilizado en proyecto carretero. Indagar si en la comunidad hay conocimientos de riesgos ambientales que se puedan ver influenciados por el proyecto. Explicar al entrevistado las características y el objetivo del proyecto.

INFORMACIÓN GENERAL DEL ENCUESTADO

EDAD: 46

ESCOLARIDAD: primaria

RESIDE EN LUGAR:

CUENTA CON EMPLEO:

SOBRE EL PROYECTO

SEXO: M

FSI ☒ NO ☐SI ☐ NO ☒

1. ¿Conoce usted al promotor del proyecto?

SI ☒ NO ☐

2. ¿Ha escuchado usted sobre la intención del promotor de realizar este proyecto de construcción?

SI ☒ NO ☐

3. ¿Tiene usted alguna objeción en relación a la intención del promotor de hacer este proyecto?

SI ☐ NO ☒

4. ¿Qué recomendaciones daría al proyecto?

que la cally sea mas ancha y que cumple con los medids.

5. ¿Tiene usted conocimientos de problemas ambientales en el área?

fumigacion, falta de luz electrica

6. Podría mencionar que animales no domésticos, que ve en el área. Especies observadas en el río.

coyotes, lagartos.Nombre: Cristina CamposCédula: 9-216 - 754.

GRACIAS POR SU PARTICIPACIÓN

PARTICIPACIÓN CIUDADANA

PROYECTO "EXTRACCIÓN DE MATERIAL PÉTREO DE RÍO PLAYITA, PARA EL PROYECTO DISEÑO Y CONSTRUCCIÓN DE LA REHABILITACIÓN DE LA VIA ATALAYA – MARIATO – QUEBRO – LAS FLORES Y MEJORAMIENTO DEL RAMAL A VARADERO, PROVINCIA DE VERAGUAS PANAMÁ."

FECHA: 07/09/2021

UBICACIÓN: DISTRITO DE MARIATO, PROVINCIA DE VERAGUAS

OBJETIVO: Obtener de la comunidad aledaña encuestada, su opinión acerca un proyecto que consiste en la extracción de material pétreo del río, para ser utilizado en proyecto carretero. Indagar si en la comunidad hay conocimientos de riesgos ambientales que se puedan ver influenciados por el proyecto. Explicar al entrevistado las características y el objetivo del proyecto.

INFORMACIÓN GENERAL DEL ENCUESTADO

EDAD: 74

ESCOLARIDAD: Secundaria

RESIDE EN LUGAR:

CUENTA CON EMPLEO:

SEXO: M F

SI ☒ NO ☐

SI ☐ NO ☒

SOBRE EL PROYECTO

1. ¿Conoce usted al promotor del proyecto?

SI ☐ NO ☒

2. ¿Ha escuchado usted sobre la intención del promotor de realizar este proyecto de construcción?

SI ☒ NO ☐

3. ¿Tiene usted alguna objeción en relación a la intención del promotor de hacer este proyecto?

SI ☐ NO ☒

4. ¿Qué recomendaciones daría al proyecto?

Cumplir con la normativa

5. ¿Tiene usted conocimientos de problemas ambientales en el área?

Se va mucho la electricidad, quema de basura
basuras mal colocadas, destrucción de manglares.

6. Podría mencionar que animales no domésticos, que ve en el área. Especies observadas en el río.

Coyotes, Jirapate

Nombre:

Guillermo Jonsthor

Cédula:

6-31-901

GRACIAS POR SU PARTICIPACIÓN

PARTICIPACIÓN CIUDADANA

PROYECTO "EXTRACCIÓN DE MATERIAL PÉTREO DE RÍO PLAYITA, PARA EL PROYECTO DISEÑO Y CONSTRUCCIÓN DE LA REHABILITACIÓN DE LA VIA ATALAYA - MARIATO - QUEBRO - LAS FLORES Y MEJORAMIENTO DEL RAMAL A VARADERO, PROVINCIA DE VERAGUAS PANAMÁ."

FECHA: 07/09/2021

UBICACIÓN: DISTRITO DE MARIATO, PROVINCIA DE VERAGUAS

OBJETIVO: Obtener de la comunidad aledaña encuestada, su opinión acerca un proyecto que consiste en la extracción de material pétreo del río, para ser utilizado en proyecto carretero. Indagar si en la comunidad hay conocimientos de riesgos ambientales que se puedan ver influenciados por el proyecto. Explicar al entrevistado las características y el objetivo del proyecto.

INFORMACIÓN GENERAL DEL ENCUESTADO

EDAD: 24

ESCOLARIDAD: primaria

RESIDE EN LUGAR:

CUENTA CON EMPLEO:

SOBRE EL PROYECTO

SEXO: M F

SI ☒ NO ☐

SI ☐ NO ☒

1. ¿Conoce usted al promotor del proyecto?

SI ☒ NO ☐

2. ¿Ha escuchado usted sobre la intención del promotor de realizar este proyecto de construcción?

SI ☒ NO ☐

3. ¿Tiene usted alguna objeción en relación a la intención del promotor de hacer este proyecto?

SI ☐ NO ☒

4. ¿Qué recomendaciones daría al proyecto?

que se cuide el area ambiental

5. ¿Tiene usted conocimientos de problemas ambientales en el área?

inundación.

6. Podría mencionar que animales no domésticos, que ve en el área. Especies observadas en el río.

iguana, coyotes, lagartos

Nombre: Jana Gallardo

Cédula: 4-786-231

GRACIAS POR SU PARTICIPACIÓN

PARTICIPACIÓN CIUDADANA

PROYECTO "EXTRACCIÓN DE MATERIAL PÉTREO DE RÍO PLAYITA, PARA EL PROYECTO DISEÑO Y CONSTRUCCIÓN DE LA REHABILITACIÓN DE LA VIA ATALAYA - MARIATO - QUEBRO - LAS FLORES Y MEJORAMIENTO DEL RAMAL A VARADERO, PROVINCIA DE VERAGUAS PANAMÁ."

FECHA: 07/09/21UBICACIÓN: DISTRITO DE MARIATO, PROVINCIA DE VERAGUAS

OBJETIVO: Obtener de la comunidad aledaña encuestada, su opinión acerca un proyecto que consiste en la extracción de material pétreo del río, para ser utilizado en proyecto carretero. Indagar si en la comunidad hay conocimientos de riesgos ambientales que se puedan ver influenciados por el proyecto. Explicar al entrevistado las características y el objetivo del proyecto.

INFORMACIÓN GENERAL DEL ENCUESTADOEDAD: 51SEXO: M FESCOLARIDAD: primariaRESIDE EN LUGAR: SI ☒ NO ☐
SI ☐ NO ☒CUENTA CON EMPLEO: SOBRE EL PROYECTO

1. ¿Conoce usted al promotor del proyecto?

SI ☒ NO ☐

2. ¿Ha escuchado usted sobre la intención del promotor de realizar este proyecto de construcción?

SI ☒ NO ☐

3. ¿Tiene usted alguna objeción en relación a la intención del promotor de hacer este proyecto?

SI ☐ NO ☒

4. ¿Qué recomendaciones daría al proyecto?

Que se cumpla las recomendaciones

5. ¿Tiene usted conocimientos de problemas ambientales en el área?

fumigacion.

6. Podría mencionar que animales no domésticos, que ve en el área. Especies observadas en el río.

Nombre: Genaro HernándezCédula: 9-173-400

GRACIAS POR SU PARTICIPACIÓN

14

PARTICIPACIÓN CIUDADANA

PROYECTO "EXTRACCIÓN DE MATERIAL PÉTREO DE RÍO PLAYITA, PARA EL PROYECTO DISEÑO Y CONSTRUCCIÓN DE LA REHABILITACIÓN DE LA VIA ATALAYA - MARIATO - QUEBRO - LAS FLORES Y MEJORAMIENTO DEL RAMAL A VARADERO, PROVINCIA DE VERAGUAS PANAMÁ."

FECHA: 7/9/21UBICACIÓN: DISTRITO DE MARIATO, PROVINCIA DE VERAGUAS

OBJETIVO: Obtener de la comunidad aledaña encuestada, su opinión acerca un proyecto que consiste en la extracción de material pétreo del río, para ser utilizado en proyecto carretero. Indagar si en la comunidad hay conocimientos de riesgos ambientales que se puedan ver influenciados por el proyecto. Explicar al entrevistado las características y el objetivo del proyecto.

INFORMACIÓN GENERAL DEL ENCUESTADOEDAD: 41ESCOLARIDAD: universidad

RESIDE EN LUGAR:

CUENTA CON EMPLEO:

SOBRE EL PROYECTOSEXO: M FSI ☒ NO ☐SI ☒ NO ☐

1. ¿Conoce usted al promotor del proyecto?

SI ☒ NO ☐

2. ¿Ha escuchado usted sobre la intención del promotor de realizar este proyecto de construcción?

SI ☒ NO ☐

3. ¿Tiene usted alguna objeción en relación a la intención del promotor de hacer este proyecto?

SI ☐ NO ☒

4. ¿Qué recomendaciones daría al proyecto?

←

5. ¿Tiene usted conocimientos de problemas ambientales en el área?

quema de basura

6. Podría mencionar que animales no domésticos, que ve en el área. Especies observadas en el río.

perros, gatos, iguanas, coyotes.Nombre: Yonibel ChavezCédula: 9-761-1721

GRACIAS POR SU PARTICIPACIÓN

15

PARTICIPACIÓN CIUDADANA

PROYECTO "EXTRACCIÓN DE MATERIAL PÉTREO DE RÍO PLAYITA, PARA EL PROYECTO DISEÑO Y CONSTRUCCIÓN DE LA REHABILITACIÓN DE LA VIA ATALAYA – MARIATO – QUEBRO – LAS FLORES Y MEJORAMIENTO DEL RAMAL A VARADERO, PROVINCIA DE VERAGUAS PANAMÁ."

FECHA: 7/9/2021UBICACIÓN: DISTRITO DE MARIATO, PROVINCIA DE VERAGUAS

OBJETIVO: Obtener de la comunidad aledaña encuestada, su opinión acerca un proyecto que consiste en la extracción de material pétreo del río, para ser utilizado en proyecto carretero. Indagar si en la comunidad hay conocimientos de riesgos ambientales que se puedan ver influenciados por el proyecto. Explicar al entrevistado las características y el objetivo del proyecto.

INFORMACIÓN GENERAL DEL ENCUESTADO

EDAD: 63ESCOLARIDAD: universidad

RESIDE EN LUGAR: _____

CUENTA CON EMPLEO: _____

SEXO: M FSI ✓ NO _____SI ✓ NO _____

SOBRE EL PROYECTO

1. ¿Conoce usted al promotor del proyecto?

SI ✓ NO _____

2. ¿Ha escuchado usted sobre la intención del promotor de realizar este proyecto de construcción?

SI ✓ NO _____

3. ¿Tiene usted alguna objeción en relación a la intención del promotor de hacer este proyecto?

SI _____ NO ✓

4. ¿Qué recomendaciones daría al proyecto?

la zona es inundable, deben diseñar considerando esto.

5. ¿Tiene usted conocimientos de problemas ambientales en el área?

inundaciones, la zona es muy plana y requiere bombas.

6. Podría mencionar que animales no domésticos, que ve en el área. Especies observadas en el río.

cucharetas, garzas, grullas, guichichis. Paico, robalo, bocador, camarones.Nombre: Leonidos Almanza.Cédula: 9-106-528.

GRACIAS POR SU PARTICIPACIÓN

PARTICIPACIÓN CIUDADANA

PROYECTO "EXTRACCIÓN DE MATERIAL PÉTREO DE RÍO PLAYITA, PARA EL PROYECTO DISEÑO Y CONSTRUCCIÓN DE LA REHABILITACIÓN DE LA VIA ATALAYA – MARIATO – QUEBRO – LAS FLORES Y MEJORAMIENTO DEL RAMAL A VARADERO, PROVINCIA DE VERAGUAS PANAMÁ."

FECHA: 07/09/2021

UBICACIÓN: DISTRITO DE MARIATO, PROVINCIA DE VERAGUAS

OBJETIVO: Obtener de la comunidad aledaña encuestada, su opinión acerca un proyecto que consiste en la extracción de material pétreo del río, para ser utilizado en proyecto carretero. Indagar si en la comunidad hay conocimientos de riesgos ambientales que se puedan ver influenciados por el proyecto. Explicar al entrevistado las características y el objetivo del proyecto.

INFORMACIÓN GENERAL DEL ENCUESTADO

EDAD: 60

ESCOLARIDAD: primaria

RESIDE EN LUGAR:

CUENTA CON EMPLEO:

SOBRE EL PROYECTO

SEXO: M

F

SI ☒ NO ☐

SI ☐ NO ☒

1. ¿Conoce usted al promotor del proyecto?

SI ☒ NO ☐

2. ¿Ha escuchado usted sobre la intención del promotor de realizar este proyecto de construcción?

SI ☐ NO ☒

3. ¿Tiene usted alguna objeción en relación a la intención del promotor de hacer este proyecto?

SI ☐ NO ☒

4. ¿Qué recomendaciones daría al proyecto?

que se cumpla la normativa

5. ¿Tiene usted conocimientos de problemas ambientales en el área?

inundación, falta de luz eléctrica

6. Podría mencionar que animales no domésticos, que ve en el área. Especies observadas en el río.

Coyotes, iguana y lagartos

Nombre:

Jesús Chaves

Cédula:

9-84-326

GRACIAS POR SU PARTICIPACIÓN

17

PARTICIPACIÓN CIUDADANA

PROYECTO "EXTRACCIÓN DE MATERIAL PÉTREO DE RÍO PLAYITA, PARA EL PROYECTO DISEÑO Y CONSTRUCCIÓN DE LA REHABILITACIÓN DE LA VIA ATALAYA – MARIATO – QUEBRO – LAS FLORES Y MEJORAMIENTO DEL RAMAL A VARADERO, PROVINCIA DE VERAGUAS PANAMÁ."

FECHA: 07/09/2021UBICACIÓN: DISTRITO DE MARIATO, PROVINCIA DE VERAGUAS

OBJETIVO: Obtener de la comunidad aledaña encuestada, su opinión acerca un proyecto que consiste en la extracción de material pétreo del río, para ser utilizado en proyecto carretero. Indagar si en la comunidad hay conocimientos de riesgos ambientales que se puedan ver influenciados por el proyecto. Explicar al entrevistado las características y el objetivo del proyecto.

INFORMACIÓN GENERAL DEL ENCUESTADO

EDAD: 44ESCOLARIDAD: Secundaria

RESIDE EN LUGAR: _____

CUENTA CON EMPLEO: _____

SOBRE EL PROYECTO

SEXO: M FSI ☒ NO ☐SI ☐ NO ☒

1. ¿Conoce usted al promotor del proyecto?

SI ☒ NO ☐

2. ¿Ha escuchado usted sobre la intención del promotor de realizar este proyecto de construcción?

SI ☐ NO ☒

3. ¿Tiene usted alguna objeción en relación a la intención del promotor de hacer este proyecto?

SI ☐ NO ☒

4. ¿Qué recomendaciones daría al proyecto?

Que cumplan con la normativa

5. ¿Tiene usted conocimientos de problemas ambientales en el área?

inundación, falta de luz eléctrica

6. Podría mencionar que animales no domésticos, que ve en el área. Especies observadas en el río.

cuyetes, iguanas, lagartosNombre: Yessica ChávezCédula: 9-752-1255

GRACIAS POR SU PARTICIPACIÓN

PARTICIPACIÓN CIUDADANA

PROYECTO "EXTRACCIÓN DE MATERIAL PÉTREO DE RÍO PLAYITA, PARA EL PROYECTO DISEÑO Y CONSTRUCCIÓN DE LA REHABILITACIÓN DE LA VIA ATALAYA - MARIATO - QUEBRO - LAS FLORES Y MEJORAMIENTO DEL RAMAL A VARADERO, PROVINCIA DE VERAGUAS PANAMÁ."

FECHA: 7/9/21

UBICACIÓN: DISTRITO DE MARIATO, PROVINCIA DE VERAGUAS

OBJETIVO: Obtener de la comunidad aledaña encuestada, su opinión acerca un proyecto que consiste en la extracción de material pétreo del río, para ser utilizado en proyecto carretero. Indagar si en la comunidad hay conocimientos de riesgos ambientales que se puedan ver influenciados por el proyecto. Explicar al entrevistado las características y el objetivo del proyecto.

INFORMACIÓN GENERAL DEL ENCUESTADO

EDAD: 65

ESCOLARIDAD: primaria

RESIDE EN LUGAR: _____

CUENTA CON EMPLEO: _____

SEXO: M F

SI ☒ NO ☐

SI ☐ NO ☒

SOBRE EL PROYECTO

1. ¿Conoce usted al promotor del proyecto?

SI ☒ NO ☐

2. ¿Ha escuchado usted sobre la intención del promotor de realizar este proyecto de construcción?

SI ☒ NO ☐

3. ¿Tiene usted alguna objeción en relación a la intención del promotor de hacer este proyecto?

SI ☐ NO ☒

4. ¿Qué recomendaciones daría al proyecto?

que se construya correctamente

5. ¿Tiene usted conocimientos de problemas ambientales en el área?

quemar de basura, inundaciones.

6. Podría mencionar que animales no domésticos, que ve en el área. Especies observadas en el río.

coyote, iguana.

Nombre: Erenda Peralta Flores.

Cédula: 7-57-163

GRACIAS POR SU PARTICIPACIÓN

PARTICIPACIÓN CIUDADANA

PROYECTO "EXTRACCIÓN DE MATERIAL PÉTREO DE RÍO PLAYITA, PARA EL PROYECTO DISEÑO Y CONSTRUCCIÓN DE LA REHABILITACIÓN DE LA VIA ATALAYA - MARIATO - QUEBRO - LAS FLORES Y MEJORAMIENTO DEL RAMAL A VARADERO, PROVINCIA DE VERAGUAS PANAMÁ."

FECHA: 7/9/2021

UBICACIÓN: DISTRITO DE MARIATO, PROVINCIA DE VERAGUAS

OBJETIVO: Obtener de la comunidad aledaña encuestada, su opinión acerca un proyecto que consiste en la extracción de material pétreo del río, para ser utilizado en proyecto carretero. Indagar si en la comunidad hay conocimientos de riesgos ambientales que se puedan ver influenciados por el proyecto. Explicar al entrevistado las características y el objetivo del proyecto.

INFORMACIÓN GENERAL DEL ENCUESTADO

EDAD: 51

ESCOLARIDAD: universidad

RESIDE EN LUGAR:

CUENTA CON EMPLEO:

SOBRE EL PROYECTO

SEXO: M F

SI ✓ NO

SI ✓ NO

1. ¿Conoce usted al promotor del proyecto?

SI ✓ NO

2. ¿Ha escuchado usted sobre la intención del promotor de realizar este proyecto de construcción?

SI ✓ NO

3. ¿Tiene usted alguna objeción en relación a la intención del promotor de hacer este proyecto?

SI NO ✓

4. ¿Qué recomendaciones daría al proyecto?

que den empleo a los lugareños y
quiten el ambiente.

5. ¿Tiene usted conocimientos de problemas ambientales en el área?

fumigaciones que afectan al ambiente.

6. Podría mencionar que animales no domésticos, que ve en el área. Especies observadas en el río.

logateros, pargo, robalo, mojano,
rocardor, lisas.

Nombre: Joselito Cháez

Cédula: 9-167-041

GRACIAS POR SU PARTICIPACIÓN

PARTICIPACIÓN CIUDADANA

PROYECTO "EXTRACCIÓN DE MATERIAL PÉTREO DE RÍO PLAYITA, PARA EL PROYECTO DISEÑO Y CONSTRUCCIÓN DE LA REHABILITACIÓN DE LA VIA ATALAYA - MARIATO - QUEBRO - LAS FLORES Y MEJORAMIENTO DEL RAMAL A VARADERO, PROVINCIA DE VERAGUAS PANAMÁ."

FECHA: 7/9/2021

UBICACIÓN: DISTRITO DE MARIATO, PROVINCIA DE VERAGUAS

OBJETIVO: Obtener de la comunidad aledaña encuestada, su opinión acerca un proyecto que consiste en la extracción de material pétreo del río, para ser utilizado en proyecto carretero. Indagar si en la comunidad hay conocimientos de riesgos ambientales que se puedan ver influenciados por el proyecto. Explicar al entrevistado las características y el objetivo del proyecto.

INFORMACIÓN GENERAL DEL ENCUESTADO

EDAD: 40

ESCOLARIDAD: secundaria

RESIDE EN LUGAR:

CUENTA CON EMPLEO:

SEXO: M F

SI NO ✓

SI ✓ NO NO

Quebro

soltero

SOBRE EL PROYECTO

1. ¿Conoce usted al promotor del proyecto?

SI ✓ NO NO

2. ¿Ha escuchado usted sobre la intención del promotor de realizar este proyecto de construcción?

SI ✓ NO NO

3. ¿Tiene usted alguna objeción en relación a la intención del promotor de hacer este proyecto?

SI NO ✓

4. ¿Qué recomendaciones daría al proyecto?

el ancho de la calle debe ser más grande

5. ¿Tiene usted conocimientos de problemas ambientales en el área?

inundaciones todos los años

6. Podría mencionar que animales no domésticos, que ve en el área. Especies observadas en el río.

sapos, conejos, urubos, pavo real
Robalo, paico, Camorinos

Nombre: Basilio Campos

Cédula: 9-713-1045

GRACIAS POR SU PARTICIPACIÓN

21

PARTICIPACIÓN CIUDADANA

PROYECTO "EXTRACCIÓN DE MATERIAL PÉTREO DE RÍO PLAYITA, PARA EL PROYECTO DISEÑO Y CONSTRUCCIÓN DE LA REHABILITACIÓN DE LA VIA ATALAYA – MARIATO – QUEBRO – LAS FLORES Y MEJORAMIENTO DEL RAMAL A VARADERO, PROVINCIA DE VERAGUAS PANAMÁ."

FECHA: 7/9/21UBICACIÓN: DISTRITO DE MARIATO, PROVINCIA DE VERAGUAS

OBJETIVO: Obtener de la comunidad aledaña encuestada, su opinión acerca un proyecto que consiste en la extracción de material pétreo del río, para ser utilizado en proyecto carretero. Indagar si en la comunidad hay conocimientos de riesgos ambientales que se puedan ver influenciados por el proyecto. Explicar al entrevistado las características y el objetivo del proyecto.

INFORMACIÓN GENERAL DEL ENCUESTADOEDAD: 27ESCOLARIDAD: primaria

RESIDE EN LUGAR: _____

CUENTA CON EMPLEO: _____

SEXO: M (F)SI ☒ NO ☐SI ☒ NO ☐SOBRE EL PROYECTO

1. ¿Conoce usted al promotor del proyecto?

SI ☐ NO ☒

2. ¿Ha escuchado usted sobre la intención del promotor de realizar este proyecto de construcción?

SI ☐ NO ☒

3. ¿Tiene usted alguna objeción en relación a la intención del promotor de hacer este proyecto?

SI ☐ NO ☒

4. ¿Qué recomendaciones daría al proyecto?

que de trabajo a la sociedad

5. ¿Tiene usted conocimientos de problemas ambientales en el área?

6. Podría mencionar que animales no domésticos, que ve en el área. Especies observadas en el río.

coyotesNombre: Arnulio GonzálezCédula: 9-742-353

GRACIAS POR SU PARTICIPACIÓN

22

PARTICIPACIÓN CIUDADANA

PROYECTO "EXTRACCIÓN DE MATERIAL PÉTREO DE RÍO PLAYITA, PARA EL PROYECTO DISEÑO Y CONSTRUCCIÓN DE LA REHABILITACIÓN DE LA VIA ATALAYA - MARIATO - QUEBRO - LAS FLORES Y MEJORAMIENTO DEL RAMAL A VARADERO, PROVINCIA DE VERAGUAS PANAMÁ."

FECHA: 7/9/21UBICACIÓN: DISTRITO DE MARIATO, PROVINCIA DE VERAGUAS

OBJETIVO: Obtener de la comunidad aledaña encuestada, su opinión acerca un proyecto que consiste en la extracción de material pétreo del río, para ser utilizado en proyecto carretero. Indagar si en la comunidad hay conocimientos de riesgos ambientales que se puedan ver influenciados por el proyecto. Explicar al entrevistado las características y el objetivo del proyecto.

INFORMACIÓN GENERAL DEL ENCUESTADO

EDAD: 22ESCOLARIDAD: Secundaria

RESIDE EN LUGAR: _____

CUENTA CON EMPLEO: _____

SOBRE EL PROYECTO

SEXO: (M) FSI ☒ NO ☐SI ☒ NO ☐

1. ¿Conoce usted al promotor del proyecto?

SI ☒ NO ☐

2. ¿Ha escuchado usted sobre la intención del promotor de realizar este proyecto de construcción?

SI ☒ NO ☐

3. ¿Tiene usted alguna objeción en relación a la intención del promotor de hacer este proyecto?

SI ☐ NO ☒

4. ¿Qué recomendaciones daría al proyecto?

que se cumplan los estándares de construcción

5. ¿Tiene usted conocimientos de problemas ambientales en el área?

6. Podría mencionar que animales no domésticos, que ve en el área. Especies observadas en el río.

coyotesNombre: Miguel RíosCédula: 12-701-420

GRACIAS POR SU PARTICIPACIÓN

23

PARTICIPACIÓN CIUDADANA

PROYECTO "EXTRACCIÓN DE MATERIAL PÉTREO DE RÍO PLAYITA, PARA EL PROYECTO DISEÑO Y CONSTRUCCIÓN DE LA REHABILITACIÓN DE LA VIA ATALAYA - MARIATO - QUEBRO - LAS FLORES Y MEJORAMIENTO DEL RAMAL A VARADERO, PROVINCIA DE VERAGUAS PANAMÁ."

FECHA: 7/9/21UBICACIÓN: DISTRITO DE MARIATO, PROVINCIA DE VERAGUAS

OBJETIVO: Obtener de la comunidad aledaña encuestada, su opinión acerca un proyecto que consiste en la extracción de material pétreo del río, para ser utilizado en proyecto carretero. Indagar si en la comunidad hay conocimientos de riesgos ambientales que se puedan ver influenciados por el proyecto. Explicar al entrevistado las características y el objetivo del proyecto.

INFORMACIÓN GENERAL DEL ENCUESTADO

EDAD: 19ESCOLARIDAD: Secundaria

RESIDE EN LUGAR: _____

CUENTA CON EMPLEO: _____

SEXO: M FSI ☒ NO ☐SI ☐ NO ☒

SOBRE EL PROYECTO

1. ¿Conoce usted al promotor del proyecto?

SI ☒ NO ☐

2. ¿Ha escuchado usted sobre la intención del promotor de realizar este proyecto de construcción?

SI ☐ NO ☒

3. ¿Tiene usted alguna objeción en relación a la intención del promotor de hacer este proyecto?

SI ☐ NO ☒

4. ¿Qué recomendaciones daría al proyecto?

que se cumpla la normativa

5. ¿Tiene usted conocimientos de problemas ambientales en el área?

inundaciones

6. Podría mencionar que animales no domésticos, que ve en el área. Especies observadas en el río.

coyoteNombre: Michael de GraciaCédula: 8-989-1504

GRACIAS POR SU PARTICIPACIÓN

24

PARTICIPACIÓN CIUDADANA

PROYECTO "EXTRACCIÓN DE MATERIAL PÉTREO DE RÍO PLAYITA, PARA EL PROYECTO DISEÑO Y CONSTRUCCIÓN DE LA REHABILITACIÓN DE LA VIA ATALAYA – MARIATO – QUEBRO – LAS FLORES Y MEJORAMIENTO DEL RAMAL A VARADERO, PROVINCIA DE VERAGUAS PANAMÁ."

FECHA: 7/9/21UBICACIÓN: DISTRITO DE MARIATO, PROVINCIA DE VERAGUAS

OBJETIVO: Obtener de la comunidad aledaña encuestada, su opinión acerca un proyecto que consiste en la extracción de material pétreo del río, para ser utilizado en proyecto carretero. Indagar si en la comunidad hay conocimientos de riesgos ambientales que se puedan ver influenciados por el proyecto. Explicar al entrevistado las características y el objetivo del proyecto.

INFORMACIÓN GENERAL DEL ENCUESTADO

EDAD: 23ESCOLARIDAD: Secundaria

RESIDE EN LUGAR: _____

CUENTA CON EMPLEO: _____

SOBRE EL PROYECTO

SEXO: M FSI ☒ NO ☐SI ☐ NO ☒

1. ¿Conoce usted al promotor del proyecto?

SI ☒ NO ☐

2. ¿Ha escuchado usted sobre la intención del promotor de realizar este proyecto de construcción?

SI ☒ NO ☐

3. ¿Tiene usted alguna objeción en relación a la intención del promotor de hacer este proyecto?

SI ☐ NO ☒

4. ¿Qué recomendaciones daría al proyecto?

Que se le brinde empleo a sociedad

5. ¿Tiene usted conocimientos de problemas ambientales en el área?

quema de basura.

6. Podría mencionar que animales no domésticos, que ve en el área. Especies observadas en el río.

Supintos, coyotesNombre: Dianis PérezCédula: 9-752-2291

GRACIAS POR SU PARTICIPACIÓN

25

PARTICIPACIÓN CIUDADANA

PROYECTO "EXTRACCIÓN DE MATERIAL PÉTREO DE RÍO PLAYITA, PARA EL PROYECTO DISEÑO Y CONSTRUCCIÓN DE LA REHABILITACIÓN DE LA VIA ATALAYA – MARIATO – QUEBRO – LAS FLORES Y MEJORAMIENTO DEL RAMAL A VARADERO, PROVINCIA DE VERAGUAS PANAMÁ."

FECHA: 07/09/21

UBICACIÓN: DISTRITO DE MARIATO, PROVINCIA DE VERAGUAS

OBJETIVO: Obtener de la comunidad aledaña encuestada, su opinión acerca un proyecto que consiste en la extracción de material pétreo del río, para ser utilizado en proyecto carretero. Indagar si en la comunidad hay conocimientos de riesgos ambientales que se puedan ver influenciados por el proyecto. Explicar al entrevistado las características y el objetivo del proyecto.

INFORMACIÓN GENERAL DEL ENCUESTADO

EDAD: 62

SEXO: M

F

ESCOLARIDAD: universidad

RESIDE EN LUGAR:

SI ☒NO ☐

CUENTA CON EMPLEO:

SI ☐NO ☒SOBRE EL PROYECTO

1. ¿Conoce usted al promotor del proyecto?

SI ☒ NO ☐

2. ¿Ha escuchado usted sobre la intención del promotor de realizar este proyecto de construcción?

SI ☒ NO ☐

3. ¿Tiene usted alguna objeción en relación a la intención del promotor de hacer este proyecto?

SI ☐ NO ☒

4. ¿Qué recomendaciones daría al proyecto?

que se construya adecuadamente, cuiden el recurso ambiental.

5. ¿Tiene usted conocimientos de problemas ambientales en el área?

electricidad inestable, fumigación.

6. Podría mencionar que animales no domésticos, que ve en el área. Especies observadas en el río.

coyotes, chachalaca.Nombre: Lotición de Almorza.Cédula: 9-107-8666

GRACIAS POR SU PARTICIPACIÓN

A

26

PARTICIPACIÓN CIUDADANA

PROYECTO "EXTRACCIÓN DE MATERIAL PÉTREO DE RÍO PLAYITA, PARA EL PROYECTO DISEÑO Y CONSTRUCCIÓN DE LA REHABILITACIÓN DE LA VIA ATALAYA – MARIATO – QUEBRO – LAS FLORES Y MEJORAMIENTO DEL RAMAL A VARADERO, PROVINCIA DE VERAGUAS PANAMÁ."

FECHA: 07/09/2021UBICACIÓN: DISTRITO DE MARIATO, PROVINCIA DE VERAGUAS

OBJETIVO: Obtener de la comunidad aledaña encuestada, su opinión acerca un proyecto que consiste en la extracción de material pétreo del río, para ser utilizado en proyecto carretero. Indagar si en la comunidad hay conocimientos de riesgos ambientales que se puedan ver influenciados por el proyecto. Explicar al entrevistado las características y el objetivo del proyecto.

INFORMACIÓN GENERAL DEL ENCUESTADOEDAD: 64ESCOLARIDAD: primaria

RESIDE EN LUGAR: _____

CUENTA CON EMPLEO: _____

SEXO: M FSI ✓ NO _____SI _____ NO ✓SOBRE EL PROYECTO

1. ¿Conoce usted al promotor del proyecto?

SI _____ NO ✓

2. ¿Ha escuchado usted sobre la intención del promotor de realizar este proyecto de construcción?

SI _____ NO ✓

3. ¿Tiene usted alguna objeción en relación a la intención del promotor de hacer este proyecto?

SI _____ NO ✓

4. ¿Qué recomendaciones daría al proyecto?

que se cumplan las normativas del ambiente

5. ¿Tiene usted conocimientos de problemas ambientales en el área?

falta de luz eléctrica

6. Podría mencionar que animales no domésticos, que ve en el área. Especies observadas en el río.

Coyotes, conejos, iguanasNombre: Teresa de GuinCédula: 7-79-338

GRACIAS POR SU PARTICIPACIÓN

27

PARTICIPACIÓN CIUDADANA
 PROYECTO "EXTRACCIÓN DE MATERIAL PÉTREO DE RÍO PLAYITA, PARA EL
 PROYECTO DISEÑO Y CONSTRUCCIÓN DE LA REHABILITACIÓN DE LA VIA
 ATALAYA - MARIATO - QUEBRO - LAS FLORES Y MEJORAMIENTO DEL
 RAMAL A VARADERO, PROVINCIA DE VERAGUAS PANAMÁ."

FECHA: 7/9/21UBICACIÓN: DISTRITO DE MARIATO, PROVINCIA DE VERAGUAS

OBJETIVO: Obtener de la comunidad aledaña encuestada, su opinión acerca un proyecto que consiste en la extracción de material pétreo del río, para ser utilizado en proyecto carretero. Indagar si en la comunidad hay conocimientos de riesgos ambientales que se puedan ver influenciados por el proyecto. Explicar al entrevistado las características y el objetivo del proyecto.

INFORMACIÓN GENERAL DEL ENCUESTADOEDAD: 61ESCOLARIDAD: universidad

RESIDE EN LUGAR:

CUENTA CON EMPLEO:

SOBRE EL PROYECTOSEXO: M ☒ FSI ☒ NO ☐SI ☐ NO ☒

1. ¿Conoce usted al promotor del proyecto?

SI ☐ NO ☒

2. ¿Ha escuchado usted sobre la intención del promotor de realizar este proyecto de construcción?

SI ☒ NO ☐

3. ¿Tiene usted alguna objeción en relación a la intención del promotor de hacer este proyecto?

SI ☐ NO ☒

4. ¿Qué recomendaciones daría al proyecto?

que se cumpla con los normativos

5. ¿Tiene usted conocimientos de problemas ambientales en el área?

6. Podría mencionar que animales no domésticos, que ve en el área. Especies observadas en el río.

iguana, coyote, rebalo, roncador, yarna, liasNombre: David HerreraCédula: 9-107-2741

GRACIAS POR SU PARTICIPACIÓN

6503-3256

28

PARTICIPACIÓN CIUDADANA

PROYECTO "EXTRACCIÓN DE MATERIAL PÉTREO DE RÍO PLAYITA, PARA EL PROYECTO DISEÑO Y CONSTRUCCIÓN DE LA REHABILITACIÓN DE LA VIA ATALAYA - MARIATO - QUEBRO - LAS FLORES Y MEJORAMIENTO DEL RAMAL A VARADERO, PROVINCIA DE VERAGUAS PANAMÁ."

FECHA: 7/9/2021UBICACIÓN: DISTRITO DE MARIATO, PROVINCIA DE VERAGUAS

OBJETIVO: Obtener de la comunidad aledaña encuestada, su opinión acerca un proyecto que consiste en la extracción de material pétreo del río, para ser utilizado en proyecto carretero. Indagar si en la comunidad hay conocimientos de riesgos ambientales que se puedan ver influenciados por el proyecto. Explicar al entrevistado las características y el objetivo del proyecto.

INFORMACIÓN GENERAL DEL ENCUESTADOEDAD: 28ESCOLARIDAD: Secundaria

RESIDE EN LUGAR:

CUENTA CON EMPLEO:

SEXO: M

(F)SI ☒NO ☐SI ☐NO ☒SOBRE EL PROYECTO

1. ¿Conoce usted al promotor del proyecto?

SI ☒ NO ☐

2. ¿Ha escuchado usted sobre la intención del promotor de realizar este proyecto de construcción?

SI ☐ NO ☒

3. ¿Tiene usted alguna objeción en relación a la intención del promotor de hacer este proyecto?

SI ☐ NO ☒

4. ¿Qué recomendaciones daría al proyecto?

que se construya en poco mas oncha.

5. ¿Tiene usted conocimientos de problemas ambientales en el área?

6. Podría mencionar que animales no domésticos, que ve en el área. Especies observadas en el río.

Coyote.

Nombre:

Lulika Rivera

Cédula:

9-747-1642

GRACIAS POR SU PARTICIPACIÓN

x

PARTICIPACIÓN CIUDADANA

PROYECTO "EXTRACCIÓN DE MATERIAL PÉTREO DE RÍO PLAYITA, PARA EL PROYECTO DISEÑO Y CONSTRUCCIÓN DE LA REHABILITACIÓN DE LA VIA ATALAYA - MARIATO - QUEBRO - LAS FLORES Y MEJORAMIENTO DEL RAMAL A VARADERO, PROVINCIA DE VERAGUAS PANAMÁ."

FECHA: 7/9/2021

UBICACIÓN: DISTRITO DE MARIATO, PROVINCIA DE VERAGUAS

OBJETIVO: Obtener de la comunidad aledaña encuestada, su opinión acerca un proyecto que consiste en la extracción de material pétreo del río, para ser utilizado en proyecto carretero. Indagar si en la comunidad hay conocimientos de riesgos ambientales que se puedan ver influenciados por el proyecto. Explicar al entrevistado las características y el objetivo del proyecto.

INFORMACIÓN GENERAL DEL ENCUESTADO

EDAD: 51

ESCOLARIDAD: Secundaria

RESIDE EN LUGAR:

CUENTA CON EMPLEO:

SOBRE EL PROYECTO

SEXO M F

SI ☒ NO ☐
SI ☒ NO ☐

1. ¿Conoce usted al promotor del proyecto?

SI NO /

2. ¿Ha escuchado usted sobre la intención del promotor de realizar este proyecto de construcción?

SI ☒ NO ☐

3. ¿Tiene usted alguna objeción en relación a la intención del promotor de hacer este proyecto? ☒

SI _____ NO ☒

4. ¿Qué recomendaciones daría al proyecto?

que se cumpla con las normas

5. ¿Tiene usted conocimientos de problemas ambientales en el área?

6. Podría mencionar que animales no domésticos, que ve en el área. Especies observadas en el río.

observadas en el río.

Nombre: Regino Montenegro Peralta

Cédula: 7-105-476

GRACIAS POR SU PARTICIPACIÓN

PARTICIPACIÓN CIUDADANA

PROYECTO "EXTRACCIÓN DE MATERIAL PÉTREO DE RÍO PLAYITA, PARA EL PROYECTO DISEÑO Y CONSTRUCCIÓN DE LA REHABILITACIÓN DE LA VIA ATALAYA – MARIATO – QUEBRO – LAS FLORES Y MEJORAMIENTO DEL RAMAL A VARADERO, PROVINCIA DE VERAGUAS PANAMÁ."

FECHA: 07/09/21

UBICACIÓN: DISTRITO DE MARIATO, PROVINCIA DE VERAGUAS

OBJETIVO: Obtener de la comunidad aledaña encuestada, su opinión acerca un proyecto que consiste en la extracción de material pétreo del río, para ser utilizado en proyecto carretero. Indagar si en la comunidad hay conocimientos de riesgos ambientales que se puedan ver influenciados por el proyecto. Explicar al entrevistado las características y el objetivo del proyecto.

INFORMACIÓN GENERAL DEL ENCUESTADO

EDAD: 40

ESCOLARIDAD: Secundaria

RESIDE EN LUGAR:

CUENTA CON EMPLEO:

SOBRE EL PROYECTO

SEXO: M F

SI ✓ NO

SI NO ✓

1. ¿Conoce usted al promotor del proyecto?

SI ✓ NO

2. ¿Ha escuchado usted sobre la intención del promotor de realizar este proyecto de construcción?

SI ✓ NO

3. ¿Tiene usted alguna objeción en relación a la intención del promotor de hacer este proyecto?

SI NO ✓

4. ¿Qué recomendaciones daría al proyecto?

Que se cumpla con la normativa, que se
cumpla a la comunidad.

5. ¿Tiene usted conocimientos de problemas ambientales en el área?

inundaciones, fumigaciones

6. Podría mencionar que animales no domésticos, que ve en el área. Especies observadas en el río.

coyotes, iguanas, serpientes

Nombre: Yelitza Chaviz

Cédula:

GRACIAS POR SU PARTICIPACIÓN

31

PARTICIPACIÓN CIUDADANA

PROYECTO "EXTRACCIÓN DE MATERIAL PÉTREO DE RÍO PLAYITA, PARA EL PROYECTO DISEÑO Y CONSTRUCCIÓN DE LA REHABILITACIÓN DE LA VIA ATALAYA - MARIATO - QUEBRO - LAS FLORES Y MEJORAMIENTO DEL RAMAL A VARADERO, PROVINCIA DE VERAGUAS PANAMÁ."

FECHA: 07/09/21UBICACIÓN: DISTRITO DE MARIATO, PROVINCIA DE VERAGUAS

OBJETIVO: Obtener de la comunidad aledaña encuestada, su opinión acerca un proyecto que consiste en la extracción de material pétreo del río, para ser utilizado en proyecto carretero. Indagar si en la comunidad hay conocimientos de riesgos ambientales que se puedan ver influenciados por el proyecto. Explicar al entrevistado las características y el objetivo del proyecto.

INFORMACIÓN GENERAL DEL ENCUESTADOEDAD: 30ESCOLARIDAD: comunidad.

RESIDE EN LUGAR:

CUENTA CON EMPLEO:

SOBRE EL PROYECTOSEXO: M ☐ F ☒SI ☒ NO ☐SI ☒ NO ☐

1. ¿Conoce usted al promotor del proyecto?

SI ☒ NO ☐

2. ¿Ha escuchado usted sobre la intención del promotor de realizar este proyecto de construcción?

SI ☒ NO ☐

3. ¿Tiene usted alguna objeción en relación a la intención del promotor de hacer este proyecto?

SI ☐ NO ☒

4. ¿Qué recomendaciones daría al proyecto?

que se use para la carretera y se
deje el ambiente.

5. ¿Tiene usted conocimientos de problemas ambientales en el área?

fumigación mal hecha

6. Podría mencionar que animales no domésticos, que ve en el área. Especies observadas en el río.

coyote,Nombre: Eva CórdovaCédula: 9-721-1570

GRACIAS POR SU PARTICIPACIÓN

32

PARTICIPACIÓN CIUDADANA

PROYECTO "EXTRACCIÓN DE MATERIAL PÉTREO DE RÍO PLAYITA, PARA EL PROYECTO DISEÑO Y CONSTRUCCIÓN DE LA REHABILITACIÓN DE LA VIA ATALAYA – MARIATO – QUEBRO – LAS FLORES Y MEJORAMIENTO DEL RAMAL A VARADERO, PROVINCIA DE VERAGUAS PANAMÁ."

FECHA: 7/9/2021UBICACIÓN: DISTRITO DE MARIATO, PROVINCIA DE VERAGUAS

OBJETIVO: Obtener de la comunidad aledaña encuestada, su opinión acerca un proyecto que consiste en la extracción de material pétreo del río, para ser utilizado en proyecto carretero. Indagar si en la comunidad hay conocimientos de riesgos ambientales que se puedan ver influenciados por el proyecto. Explicar al entrevistado las características y el objetivo del proyecto.

INFORMACIÓN GENERAL DEL ENCUESTADO

EDAD: 34ESCOLARIDAD: universidad

RESIDE EN LUGAR: _____

CUENTA CON EMPLEO: _____

SEXO: M ☐ F ☒SI ☒ NO ☐SI ☒ NO ☐

SOBRE EL PROYECTO

1. ¿Conoce usted al promotor del proyecto?

SI ☒ NO ☐

2. ¿Ha escuchado usted sobre la intención del promotor de realizar este proyecto de construcción?

SI ☒ NO ☐

3. ¿Tiene usted alguna objeción en relación a la intención del promotor de hacer este proyecto?

SI ☐ NO ☒

4. ¿Qué recomendaciones daría al proyecto?

5. ¿Tiene usted conocimientos de problemas ambientales en el área?

que si van a dragar que se enfoquen en
zonas inundables para mitigar

6. Podría mencionar que animales no domésticos, que ve en el área. Especies observadas en el río.

culebra x boas, coyotes, camorón de río,
lagartos, tatusos de río

Nombre: Elika RiveraCédula: 9-726-1188 - Casa de Paz.

GRACIAS POR SU PARTICIPACIÓN

PARTICIPACIÓN CIUDADANA

PROYECTO "EXTRACCIÓN DE MATERIAL PÉTREO DE RÍO PLAYITA, PARA EL PROYECTO DISEÑO Y CONSTRUCCIÓN DE LA REHABILITACIÓN DE LA VIA ATALAYA – MARIATO – QUEBRO – LAS FLORES Y MEJORAMIENTO DEL RAMAL A VARADERO, PROVINCIA DE VERAGUAS PANAMÁ."

FECHA: 7/9/21

UBICACIÓN: DISTRITO DE MARIATO, PROVINCIA DE VERAGUAS

OBJETIVO: Obtener de la comunidad aledaña encuestada, su opinión acerca un proyecto que consiste en la extracción de material pétreo del río, para ser utilizado en proyecto carretero. Indagar si en la comunidad hay conocimientos de riesgos ambientales que se puedan ver influenciados por el proyecto. Explicar al entrevistado las características y el objetivo del proyecto.

INFORMACIÓN GENERAL DEL ENCUESTADO

EDAD: 52

ESCOLARIDAD: Secundaria

RESIDE EN LUGAR:

CUENTA CON EMPLEO:

SEXO: M F

SI ☒ NO ☐

SI ☒ NO ☐

SOBRE EL PROYECTO

1. ¿Conoce usted al promotor del proyecto?

SI ☒ NO ☐

2. ¿Ha escuchado usted sobre la intención del promotor de realizar este proyecto de construcción?

SI ☒ NO ☐

3. ¿Tiene usted alguna objeción en relación a la intención del promotor de hacer este proyecto?

SI ☐ NO ☒

4. ¿Qué recomendaciones daría al proyecto?

que brinden empleo a la sociedad

5. ¿Tiene usted conocimientos de problemas ambientales en el área?

6. Podría mencionar que animales no domésticos, que ve en el área. Especies observadas en el río.

Coyotes

Nombre: Gilberto Jimenez

Cédula: 9-144-160

GRACIAS POR SU PARTICIPACIÓN

PARTICIPACIÓN CIUDADANA

PROYECTO "EXTRACCIÓN DE MATERIAL PÉTREO DE RÍO PLAYITA, PARA EL PROYECTO DISEÑO Y CONSTRUCCIÓN DE LA REHABILITACIÓN DE LA VIA ATALAYA – MARIATO – QUEBRO – LAS FLORES Y MEJORAMIENTO DEL RAMAL A VARADERO, PROVINCIA DE VERAGUAS PANAMÁ."

FECHA: 7/9/2021

UBICACIÓN: DISTRITO DE MARIATO, PROVINCIA DE VERAGUAS

OBJETIVO: Obtener de la comunidad aledaña encuestada, su opinión acerca un proyecto que consiste en la extracción de material pétreo del río, para ser utilizado en proyecto carretero. Indagar si en la comunidad hay conocimientos de riesgos ambientales que se puedan ver influenciados por el proyecto. Explicar al entrevistado las características y el objetivo del proyecto.

INFORMACIÓN GENERAL DEL ENCUESTADO

EDAD: 25

SEXO: M F

ESCOLARIDAD: secundaria

RESIDE EN LUGAR:

SI ☒ NO ☐

CUENTA CON EMPLEO:

SI ☒ NO ☐

SOBRE EL PROYECTO

1. ¿Conoce usted al promotor del proyecto?

SI ☒ NO ☐

2. ¿Ha escuchado usted sobre la intención del promotor de realizar este proyecto de construcción?

SI ☒ NO ☐

3. ¿Tiene usted alguna objeción en relación a la intención del promotor de hacer este proyecto?

SI ☐ NO ☒

4. ¿Qué recomendaciones daría al proyecto?

que lo hagan bien la cuenta

5. ¿Tiene usted conocimientos de problemas ambientales en el área?

ninguno

6. Podría mencionar que animales no domésticos, que ve en el área. Especies observadas en el río.

Coyote, perico, sardinas, lagartos, tortugas.

Nombre: Ricardo Pimentel

Cédula: 9-745-44

GRACIAS POR SU PARTICIPACIÓN

X

35

PARTICIPACIÓN CIUDADANA

PROYECTO "EXTRACCIÓN DE MATERIAL PÉTREO DE RÍO PLAYITA, PARA EL PROYECTO DISEÑO Y CONSTRUCCIÓN DE LA REHABILITACIÓN DE LA VIA ATALAYA – MARIATO – QUEBRO – LAS FLORES Y MEJORAMIENTO DEL RAMAL A VARADERO, PROVINCIA DE VERAGUAS PANAMÁ."

FECHA: 7/9/21UBICACIÓN: DISTRITO DE MARIATO, PROVINCIA DE VERAGUAS

OBJETIVO: Obtener de la comunidad aledaña encuestada, su opinión acerca un proyecto que consiste en la extracción de material pétreo del río, para ser utilizado en proyecto carretero. Indagar si en la comunidad hay conocimientos de riesgos ambientales que se puedan ver influenciados por el proyecto. Explicar al entrevistado las características y el objetivo del proyecto.

INFORMACIÓN GENERAL DEL ENCUESTADO

EDAD: 59ESCOLARIDAD: universidad

RESIDE EN LUGAR:

CUENTA CON EMPLEO:

SOBRE EL PROYECTO

SEXO: M FSI ✓ NO ✓SI ✓ NO ✓

1. ¿Conoce usted al promotor del proyecto?

SI ✓ NO ✓

2. ¿Ha escuchado usted sobre la intención del promotor de realizar este proyecto de construcción?

SI ✓ NO ✓

3. ¿Tiene usted alguna objeción en relación a la intención del promotor de hacer este proyecto?

SI ✓ NO ✓

4. ¿Qué recomendaciones daría al proyecto?

cuidar el ambiente

5. ¿Tiene usted conocimientos de problemas ambientales en el área?

6. Podría mencionar que animales no domésticos, que ve en el área. Especies observadas en el río.

coyotes, lagartos.Nombre: Venus CostanedaCédula: 9-147-863

GRACIAS POR SU PARTICIPACIÓN

PARTICIPACIÓN CIUDADANA

PROYECTO "EXTRACCIÓN DE MATERIAL PÉTREO DE RÍO PLAYITA, PARA EL PROYECTO DISEÑO Y CONSTRUCCIÓN DE LA REHABILITACIÓN DE LA VIA ATALAYA - MARIATO - QUEBRO - LAS FLORES Y MEJORAMIENTO DEL RAMAL A VARADERO, PROVINCIA DE VERAGUAS PANAMÁ."

FECHA: 7/9/2021

UBICACIÓN: DISTRITO DE MARIATO, PROVINCIA DE VERAGUAS

OBJETIVO: Obtener de la comunidad aledaña encuestada, su opinión acerca un proyecto que consiste en la extracción de material pétreo del río, para ser utilizado en proyecto carretero. Indagar si en la comunidad hay conocimientos de riesgos ambientales que se puedan ver influenciados por el proyecto. Explicar al entrevistado las características y el objetivo del proyecto.

INFORMACIÓN GENERAL DEL ENCUESTADO

EDAD: 54

ESCOLARIDAD: Secundaria

RESIDE EN LUGAR:

CUENTA CON EMPLEO:

SOBRE EL PROYECTO

SEXO: (M) F

SI ☒ NO ☐

SI ☒ NO ☐

Agricultor

1. ¿Conoce usted al promotor del proyecto?

SI ☒ NO ☐

2. ¿Ha escuchado usted sobre la intención del promotor de realizar este proyecto de construcción?

SI ☒ NO ☐

3. ¿Tiene usted alguna objeción en relación a la intención del promotor de hacer este proyecto?

SI ☐ NO ☒

4. ¿Qué recomendaciones daría al proyecto?

que se respete el ambiente y considerar a los moradores para trabajar.

5. ¿Tiene usted conocimientos de problemas ambientales en el área?

no hay.

6. Podría mencionar que animales no domésticos, que ve en el área. Especies observadas en el río.

coyotes, loros, culibros, boas, peces como: perco, robalo, lico, roncador, mojarra.

Nombre: Miguel Costillo

Cédula: 9-144-127

GRACIAS POR SU PARTICIPACIÓN

PARTICIPACIÓN CIUDADANA
"EXTRACCIÓN DE MATERIAL PÉTREO DE RÍO PLAYITA, PARA EL PROYECTO DISEÑO Y
CONSTRUCCIÓN DE LA REHABILITACIÓN DE LA VIA ATALAYA - MARIATO - QUEBRO - LAS
FLORES Y MEJORAMIENTO DEL RAMAL A VARADERO, PROVINCIA DE VERAGUAS
PANAMÁ."

PROMOTOR: PUENTES Y CALZADAS INFRAESTRUCTURAS SLU PANAMÁ

FECHA: 24/2/22

UBICACIÓN: CORREGIMIENTO DE ARENAS, MARIATO, VERAGUAS

OBJETIVO: Obtener de la comunidad aledaña encuestada, su opinión acerca un proyecto que consiste en la extracción de material no metálico, para uso en la re construcción de la carretera de Atalaya - Mariato. Indagar si en la comunidad hay conocimientos de riesgos ambientales que se puedan ver influenciados por el proyecto. Explicar al entrevistado las características y el objetivo del proyecto.

INFORMACIÓN GENERAL DEL ENCUESTADO

EDAD: 62

SEXO: M ☒ F ☐

ESCOLARIDAD: 5 año secundario

RESIDE EN LUGAR:

SI ☒ NO ☐

CUENTA CON EMPLEO:

SI ☐ NO ☒

Practican la pesca

SI ☒ NO ☐

SOBRE EL PROYECTO

1. ¿Conoce usted al promotor del proyecto? (Puentes y Calzada)

SI ☒ NO ☐

2. ¿Ha escuchado usted sobre la intención del promotor de realizar este proyecto de extracción de material no metálico?

SI ☒ NO ☐

3. ¿Tiene usted alguna objeción en relación a la intención del promotor de hacer este proyecto?

SI ☐ NO ☒

4. ¿Qué recomendaciones daría al proyecto?

Que todo se haga bajo las Reglas ambientales

¿Tiene usted conocimientos de problemas ambientales en el área?

La tala indiscriminada de árboles el mal uso de los quimicos y desechos solidos

5. Podría mencionar que animales no domésticos, ve en el área. Cuales se observan en el río

La Tortuga Cariman Camarones Peces: Boncador, Pargo, Robalo

Practican la pesca

Nombre: Yuvencio Elias Castañeda Cédula: 9-708 153

GRACIAS POR SU PARTICIPACIÓN

PARTICIPACIÓN CIUDADANA
"EXTRACCIÓN DE MATERIAL PÉTREO DE RÍO PLAYITA, PARA EL PROYECTO DISEÑO Y
CONSTRUCCIÓN DE LA REHABILITACIÓN DE LA VIA ATALAYA - MARIATO - QUEBRO - LAS
FLORES Y MEJORAMIENTO DEL RAMAL A VARADERO, PROVINCIA DE VERAGUAS
PANAMÁ."

PROMOTOR: PUENTES Y CALZADAS INFRAESTRUCTURAS SLU PANAMÁ

FECHA: 26/7/2022

UBICACIÓN: CORREGIMIENTO DE ARENAS, MARIATO, VERAGUAS

OBJETIVO: Obtener de la comunidad aledaña encuestada, su opinión acerca un proyecto que consiste en la extracción de material no metálico, para uso en la re construcción de la carretera de Atalaya - Mariato. Indagar si en la comunidad hay conocimientos de riesgos ambientales que se puedan ver influenciados por el proyecto. Explicar al entrevistado las características y el objetivo del proyecto.

INFORMACIÓN GENERAL DEL ENCUESTADO

EDAD: 42

SEXO: M F

ESCOLARIDAD: Universidad

RESIDE EN LUGAR:

SI ☒ NO ☐

CUENTA CON EMPLEO:

SI ☒ NO ☐

Practican la pesca

SI ☐ NO ☒

SOBRE EL PROYECTO

1. ¿Conoce usted al promotor del proyecto? (Puentes y Calzada)

SI ☐ NO ☒

2. ¿Ha escuchado usted sobre la intención del promotor de realizar este proyecto de extracción de material no metálico?

SI ☒ NO ☐

3. ¿Tiene usted alguna objeción en relación a la intención del promotor de hacer este proyecto?

SI ☐ NO ☒

4. ¿Qué recomendaciones daría al proyecto?

que no afecte area marina,

¿Tiene usted conocimientos de problemas ambientales en el área?

fumigación, destrucción de manglares

5. Podría mencionar que animales no domésticos, ve en el área. Cuales se observan en el río

monos ahullador, coyotes, monigordos

Practican la pesca

Nombre: Juan Carlos de León Cédula: _____

GRACIAS POR SU PARTICIPACIÓN

Policia Nacional

PARTICIPACIÓN CIUDADANA
"EXTRACCIÓN DE MATERIAL PÉTREO DE RÍO PLAYITA, PARA EL PROYECTO DISEÑO Y
CONSTRUCCIÓN DE LA REHABILITACIÓN DE LA VIA ATALAYA – MARIATO – QUEBRO – LAS
FLORES Y MEJORAMIENTO DEL RAMAL A VARADERO, PROVINCIA DE VERAGUAS
PANAMÁ."

PROMOTOR: PUENTES Y CALZADAS INFRAESTRUCTURAS SLU PANAMÁ

FECHA: 26/7/2022

UBICACIÓN: CORREGIMIENTO DE ARENAS, MARIATO, VERAGUAS

OBJETIVO: Obtener de la comunidad aledaña encuestada, su opinión acerca un proyecto que consiste en la extracción de material no metálico, para uso en la re construcción de la carretera de Atalaya - Mariato. Indagar si en la comunidad hay conocimientos de riesgos ambientales que se puedan ver influenciados por el proyecto. Explicar al entrevistado las características y el objetivo del proyecto.

INFORMACIÓN GENERAL DEL ENCUESTADO

EDAD: 23

SEXO: M F

ESCOLARIDAD: Universidad

RESIDE EN LUGAR:

SI ☒ NO ☐

CUENTA CON EMPLEO:

SI ☐ NO ☒

Practican la pesca

SI ☐ NO ☒

SOBRE EL PROYECTO

1. ¿Conoce usted al promotor del proyecto? (Puentes y Calzada)

SI ☒ NO ☐

2. ¿Ha escuchado usted sobre la intención del promotor de realizar este proyecto de extracción de material no metálico?

SI ☒ NO ☐

3. ¿Tiene usted alguna objeción en relación a la intención del promotor de hacer este proyecto?

SI ☐ NO ☒

4. ¿Qué recomendaciones daría al proyecto?

evitar contaminación en los ríos.

¿Tiene usted conocimientos de problemas ambientales en el área?

falta de agua, fumigación, tala de árboles

5. Podría mencionar que animales no domésticos, ve en el área. Cuales se observan en el río

cuchurita, iguanas, litibua, ordillos, monos, guacamayas.

Practican la pesca

Nombre: Nicole Vega

Cédula: 8-939-625

GRACIAS POR SU PARTICIPACIÓN

PARTICIPACIÓN CIUDADANA
"EXTRACCIÓN DE MATERIAL PÉTREO DE RÍO PLAYITA, PARA EL PROYECTO DISEÑO Y
CONSTRUCCIÓN DE LA REHABILITACIÓN DE LA VIA ATALAYA – MARIATO – QUEBRO – LAS
FLORES Y MEJORAMIENTO DEL RAMAL A VARADERO, PROVINCIA DE VERAGUAS
PANAMÁ."

PROMOTOR: PUENTES Y CALZADAS INFRAESTRUCTURAS SLU PANAMÁ

FECHA: 26/2/22

UBICACIÓN: CORREGIMIENTO DE ARENAS, MARIATO, VERAGUAS

OBJETIVO: Obtener de la comunidad aledaña encuestada, su opinión acerca un proyecto que consiste en la extracción de material no metálico, para uso en la re construcción de la carretera de Atalaya - Mariato. Indagar si en la comunidad hay conocimientos de riesgos ambientales que se puedan ver influenciados por el proyecto. Explicar al entrevistado las características y el objetivo del proyecto.

INFORMACIÓN GENERAL DEL ENCUESTADO

EDAD: 66

SEXO: (M) F

ESCOLARIDAD: VI Año

RESIDE EN LUGAR:

SI ☒ NO ☐

CUENTA CON EMPLEO:

SI ☐ NO ☒

Practican la pesca

SI ☐ NO ☒

SOBRE EL PROYECTO

1. ¿Conoce usted al promotor del proyecto? (Puentes y Calzada)

SI ☐ NO ☒

2. ¿Ha escuchado usted sobre la intención del promotor de realizar este proyecto de extracción de material no metálico?

SI ☐ NO ☒

3. ¿Tiene usted alguna objeción en relación a la intención del promotor de hacer este proyecto?

SI ☐ NO ☒

4. ¿Qué recomendaciones daría al proyecto?

realizar las cosas bien

¿Tiene usted conocimientos de problemas ambientales en el área?

reforestación de los manglares y
basura en los ríos

5. Podría mencionar que animales no domésticos, ve en el área. Cuales se observan en el río

Pescado hagarto leotca

Practican la pesca

Nombre: Catalino Velásquez Cédula: 9 BH 1348

GRACIAS POR SU PARTICIPACIÓN

PARTICIPACIÓN CIUDADANA
"EXTRACCIÓN DE MATERIAL PÉTREO DE RÍO PLAYITA, PARA EL PROYECTO DISEÑO Y
CONSTRUCCIÓN DE LA REHABILITACIÓN DE LA VIA ATALAYA – MARIATO – QUEBRO – LAS
FLORES Y MEJORAMIENTO DEL RAMAL A VARADERO, PROVINCIA DE VERAGUAS
PANAMÁ."
PROMOTOR: PUENTES Y CALZADAS INFRAESTRUCTURAS SLU PANAMÁ

FECHA: 26/2/2022

UBICACIÓN: CORREGIMIENTO DE ARENAS, MARIATO, VERAGUAS

OBJETIVO: Obtener de la comunidad aledaña encuestada, su opinión acerca un proyecto que consiste en la extracción de material no metálico, para uso en la re construcción de la carretera de Atalaya - Mariato. Indagar si en la comunidad hay conocimientos de riesgos ambientales que se puedan ver influenciados por el proyecto. Explicar al entrevistado las características y el objetivo del proyecto.

INFORMACIÓN GENERAL DEL ENCUESTADO

EDAD: 24

SEXO: ☒ M ☐ F

ESCOLARIDAD: Secundaria

RESIDE EN LUGAR: Loma de Quebro

SI ☐ NO ☒

CUENTA CON EMPLEO:

SI ☒ NO ☐

Practican la pesca

SI ☒ NO ☐

SOBRE EL PROYECTO

1. ¿Conoce usted al promotor del proyecto? (Puentes y Calzada)

SI ☐ NO ☒

2. ¿Ha escuchado usted sobre la intención del promotor de realizar este proyecto de extracción de material no metálico?

SI ☒ NO ☐

3. ¿Tiene usted alguna objeción en relación a la intención del promotor de hacer este proyecto?

SI ☐ NO ☒

4. ¿Qué recomendaciones daría al proyecto?

Que el proyecto sea de calidad

¿Tiene usted conocimientos de problemas ambientales en el área?

El riesgo con productos químicos con helicópteros

5. Podría mencionar que animales no domésticos, ve en el área. Cuales se observan en el río

ardores, paja, robalo, tortugas

Practican la pesca

Nombre: Luis A. Rodriguez Cédula: 9-751-52

GRACIAS POR SU PARTICIPACIÓN

PARTICIPACIÓN CIUDADANA
"EXTRACCIÓN DE MATERIAL PÉTREO DE RÍO PLAYITA, PARA EL PROYECTO DISEÑO Y
CONSTRUCCIÓN DE LA REHABILITACIÓN DE LA VIA ATALAYA – MARIATO – QUEBRO – LAS
FLORES Y MEJORAMIENTO DEL RAMAL A VARADERO, PROVINCIA DE VERAGUAS
PANAMÁ."

PROMOTOR: PUENTES Y CALZADAS INFRAESTRUCTURAS SLU PANAMÁ

FECHA: 26/02/22

UBICACIÓN: CORREGIMIENTO DE ARENAS, MARIATO, VERAGUAS

OBJETIVO: Obtener de la comunidad aledaña encuestada, su opinión acerca un proyecto que consiste en la extracción de material no metálico, para uso en la re construcción de la carretera de Atalaya - Mariato. Indagar si en la comunidad hay conocimientos de riesgos ambientales que se puedan ver influenciados por el proyecto. Explicar al entrevistado las características y el objetivo del proyecto.

INFORMACIÓN GENERAL DEL ENCUESTADO

EDAD: 65

SEXO: M F

ESCOLARIDAD: Primaria

RESIDE EN LUGAR:

SI NO ✓

CUENTA CON EMPLEO:

SI ✓ NO

Practican la pesca

SI NO ✓

SOBRE EL PROYECTO

1. ¿Conoce usted al promotor del proyecto? (Puentes y Calzada)

SI NO ✓

2. ¿Ha escuchado usted sobre la intención del promotor de realizar este proyecto de extracción de material no metálico?

SI NO ✓

3. ¿Tiene usted alguna objeción en relación a la intención del promotor de hacer este proyecto?

SI NO ✓

4. ¿Qué recomendaciones daría al proyecto?

Estudios Uchb para mejorar el Corregimiento

¿Tiene usted conocimientos de problemas ambientales en el área?

NO

5. Podría mencionar que animales no domésticos, ve en el área. Cuales se observan en el río

Practican la pesca

Nombre: Mervel Ochoa

Cédula: 9.708.1213

GRACIAS POR SU PARTICIPACIÓN

PARTICIPACIÓN CIUDADANA
"EXTRACCIÓN DE MATERIAL PÉTREO DE RÍO PLAYITA, PARA EL PROYECTO DISEÑO Y
CONSTRUCCIÓN DE LA REHABILITACIÓN DE LA VIA ATALAYA – MARIATO – QUEBRO – LAS
FLORES Y MEJORAMIENTO DEL RAMAL A VARADERO, PROVINCIA DE VERAGUAS
PANAMÁ."

PROMOTOR: PUENTES Y CALZADAS INFRAESTRUCTURAS SLU PANAMÁ

FECHA: 26/02/2022

UBICACIÓN: CORREGIMIENTO DE ARENAS, MARIATO, VERAGUAS

OBJETIVO: Obtener de la comunidad aledaña encuestada, su opinión acerca un proyecto que consiste en la extracción de material no metálico, para uso en la re construcción de la carretera de Atalaya - Mariato. Indagar si en la comunidad hay conocimientos de riesgos ambientales que se puedan ver influenciados por el proyecto. Explicar al entrevistado las características y el objetivo del proyecto.

INFORMACIÓN GENERAL DEL ENCUESTADO

EDAD: 60

SEXO: M ☒ F ☐

ESCOLARIDAD: Primaria

RESIDE EN LUGAR: Agua Fria Ca Arenas

SI ☒ NO ☐

CUENTA CON EMPLEO:

SI ☒ NO ☐

Practican la pesca

SI ☒ NO ☐ sus esteria (ocasion)

SOBRE EL PROYECTO

1. ¿Conoce usted al promotor del proyecto? (Puentes y Calzada)

SI ☐ NO ☒

2. ¿Ha escuchado usted sobre la intención del promotor de realizar este proyecto de extracción de material no metálico?

SI ☒ NO ☐

3. ¿Tiene usted alguna objeción en relación a la intención del promotor de hacer este proyecto?

SI ☐ NO ☒

4. ¿Qué recomendaciones daría al proyecto?

que se hagan las cosa legal y amigable con el ambiente
¿Tiene usted conocimientos de problemas ambientales en el área?
Fumigaciones AERIAS, caceria de animals citreos,

5. Podría mencionar que animales no domésticos, ve en el área. Cuales se observan en el río

coyote, aguilucho (águila), venados,
Practican la pesca

Nombre: Dimas Bulosque Batista Cédula: 7-92-1367

GRACIAS POR SU PARTICIPACIÓN

PARTICIPACIÓN CIUDADANA
 "EXTRACCIÓN DE MATERIAL PÉTREO DE RÍO PLAYITA, PARA EL PROYECTO DISEÑO Y
 CONSTRUCCIÓN DE LA REHABILITACIÓN DE LA VIA ATALAYA – MARIATO – QUEBRO – LAS
 FLORES Y MEJORAMIENTO DEL RAMAL A VARADERO, PROVINCIA DE VERAGUAS
 PANAMÁ "

FECHA: 26/2/22

OBJETIVO: Obtener de la comunidad aledaña encuestada, su opinión acerca un proyecto que consiste en la extracción de material no metálico, para uso en la re construcción de la carretera de Atalaya - Mariato. Indagar si en la comunidad hay conocimientos de riesgos ambientales que se puedan ver influenciados por el proyecto. Explicar al entrevistado las características y el objetivo del proyecto.

EDAD: 46

SEXO: M F

ESCOLARIDAD: Primaria

RESIDE EN LUGAR:

SI ☒ NO

CUENTA CON EMPLEO:

SI ☒ NO ☐

Practican la pesca

SI ☒ NO ☐

1. ¿Conoce usted al promotor del proyecto? (Puentes y Calzada)

SI NO ✓

2. ¿Ha escuchado usted sobre la intención del promotor de realizar este proyecto de extracción de material no metálico?

SI ☒ NO ☐

3. ¿Tiene usted alguna objeción en relación a la intención del promotor de hacer este proyecto? ☒

SI NO ✓

4. ¿Qué recomendaciones daría al proyecto?

Al cantarillo de y solución a los dominicanos

¿Tiene usted conocimientos de problemas ambientales en el área?

5. Podría mencionar que animales no domésticos, ve en el área. ¿Cuales se observan en el río

Venado cola blanca, Zaino, congo pintado, guacamayo, roncador
Practican la pesca

Nombre: Francisco Cano Cedeno Cédula: 9-220-1157

72

PARTICIPACIÓN CIUDADANA
"EXTRACCIÓN DE MATERIAL PÉTREO DE RÍO PLAYITA, PARA EL PROYECTO DISEÑO Y
CONSTRUCCIÓN DE LA REHABILITACIÓN DE LA VIA ATALAYA – MARIATO – QUEBRO – LAS
FLORES Y MEJORAMIENTO DEL RAMAL A VARADERO, PROVINCIA DE VERAGUAS
PANAMÁ."

PROMOTOR: PUENTES Y CALZADAS INFRAESTRUCTURAS SLU PANAMÁ

FECHA: 26/2/2022

UBICACIÓN: CORREGIMIENTO DE ARENAS, MARIATO, VERAGUAS

OBJETIVO: Obtener de la comunidad aledaña encuestada, su opinión acerca un proyecto que consiste en la extracción de material no metálico, para uso en la re construcción de la carretera de Atalaya - Mariato. Indagar si en la comunidad hay conocimientos de riesgos ambientales que se puedan ver influenciados por el proyecto. Explicar al entrevistado las características y el objetivo del proyecto.

INFORMACIÓN GENERAL DEL ENCUESTADO

EDAD: 46

SEXO: M F

ESCOLARIDAD: Universidad

RESIDE EN LUGAR:

SI ☒ NO ☐

CUENTA CON EMPLEO:

SI ☒ NO ☐

Practican la pesca

SI ☐ NO ☒

SOBRE EL PROYECTO

1. ¿Conoce usted al promotor del proyecto? (Puentes y Calzada)

SI ☒ NO ☐

2. ¿Ha escuchado usted sobre la intención del promotor de realizar este proyecto de extracción de material no metálico?

SI ☒ NO ☐

3. ¿Tiene usted alguna objeción en relación a la intención del promotor de hacer este proyecto?

SI ☐ NO ☒

4. ¿Qué recomendaciones daría al proyecto?

que tome a la comunidad en cuenta con empleo

¿Tiene usted conocimientos de problemas ambientales en el área?

falta de agua,

5. Podría mencionar que animales no domésticos, ve en el área. Cuales se observan en el río

monos aulladores

Practican la pesca

Nombre: Ismael Vega

Cédula: 7-704-999

GRACIAS POR SU PARTICIPACIÓN

PARTICIPACIÓN CIUDADANA
"EXTRACCIÓN DE MATERIAL PÉTREO DE RÍO PLAYITA, PARA EL PROYECTO DISEÑO Y
CONSTRUCCIÓN DE LA REHABILITACIÓN DE LA VIA ATALAYA – MARIATO – QUEBRO – LAS
FLORES Y MEJORAMIENTO DEL RAMAL A VARADERO, PROVINCIA DE VERAGUAS
PANAMÁ."

PROMOTOR: PUENTES Y CALZADAS INFRAESTRUCTURAS SLU PANAMÁ

FECHA: 20/02/22

UBICACIÓN: CORREGIMIENTO DE ARENAS, MARIATO, VERAGUAS

OBJETIVO: Obtener de la comunidad aledaña encuestada, su opinión acerca un proyecto que consiste en la extracción de material no metálico, para uso en la re construcción de la carretera de Atalaya - Mariato. Indagar si en la comunidad hay conocimientos de riesgos ambientales que se puedan ver influenciados por el proyecto. Explicar al entrevistado las características y el objetivo del proyecto.

INFORMACIÓN GENERAL DEL ENCUESTADO

EDAD: 37

SEXO: M ☐ F ☒

ESCOLARIDAD: Maestras

RESIDE EN LUGAR:

SI ☐ NO ☒

CUENTA CON EMPLEO:

SI ☒ NO ☐

Practican la pesca

SI ☐ NO ☒

SOBRE EL PROYECTO

1. ¿Conoce usted al promotor del proyecto? (Puentes y Calzada)

SI ☒ NO ☐

2. ¿Ha escuchado usted sobre la intención del promotor de realizar este proyecto de extracción de material no metálico?

SI ☒ NO ☐

3. ¿Tiene usted alguna objeción en relación a la intención del promotor de hacer este proyecto?

SI ☐ NO ☒

4. ¿Qué recomendaciones daría al proyecto?

Realizar estudio profundo sobre lo mas viable

¿Tiene usted conocimientos de problemas ambientales en el área?

NO

5. Podría mencionar que animales no domésticos, ve en el área. Cuales se observan en el río

Practican la pesca

Nombre: Liliana Cano

Cédula: 6-208.1835

GRACIAS POR SU PARTICIPACIÓN

PARTICIPACIÓN CIUDADANA
"EXTRACCIÓN DE MATERIAL PÉTREO DE RÍO PLAYITA, PARA EL PROYECTO DISEÑO Y
CONSTRUCCIÓN DE LA REHABILITACIÓN DE LA VIA ATALAYA – MARIATO – QUEBRO – LAS
FLORES Y MEJORAMIENTO DEL RAMAL A VARADERO, PROVINCIA DE VERAGUAS
PANAMÁ."

PROMOTOR: PUENTES Y CALZADAS INFRAESTRUCTURAS SLU PANAMÁ

FECHA: 26/2/2022

UBICACIÓN: CORREGIMIENTO DE ARENAS, MARIATO, VERAGUAS

OBJETIVO: Obtener de la comunidad aledaña encuestada, su opinión acerca un proyecto que consiste en la extracción de material no metálico, para uso en la re construcción de la carretera de Atalaya - Mariato. Indagar si en la comunidad hay conocimientos de riesgos ambientales que se puedan ver influenciados por el proyecto. Explicar al entrevistado las características y el objetivo del proyecto.

INFORMACIÓN GENERAL DEL ENCUESTADO

EDAD: 48

SEXO: M F

ESCOLARIDAD: Secundaria

RESIDE EN LUGAR:

SI ☒ NO ☐

CUENTA CON EMPLEO:

SI ☐ NO ☒

Practican la pesca

SI ☒ NO ☐

SOBRE EL PROYECTO

1. ¿Conoce usted al promotor del proyecto? (Puentes y Calzada)

SI ☒ NO ☐

2. ¿Ha escuchado usted sobre la intención del promotor de realizar este proyecto de extracción de material no metálico?

SI ☒ NO ☐

3. ¿Tiene usted alguna objeción en relación a la intención del promotor de hacer este proyecto?

SI ☐ NO ☒

4. ¿Qué recomendaciones daría al proyecto?

que no perjudique el medio ambiente

¿Tiene usted conocimientos de problemas ambientales en el área?

talas de árboles, caza indiscriminada, poco en el área marina.

5. Podría mencionar que animales no domésticos, ve en el área. Cuales se observan en el río

conejo pintado, nigué, venado, coyotes, pascas

Practican la pesca

Nombre: Eduardo de Ycaña Cédula: 7-117-456

GRACIAS POR SU PARTICIPACIÓN

PARTICIPACIÓN CIUDADANA
"EXTRACCIÓN DE MATERIAL PÉTREO DE RÍO PLAYITA, PARA EL PROYECTO DISEÑO Y
CONSTRUCCIÓN DE LA REHABILITACIÓN DE LA VIA ATALAYA – MARIATO – QUEBRO – LAS
FLORES Y MEJORAMIENTO DEL RAMAL A VARADERO, PROVINCIA DE VERAGUAS
PANAMÁ."

PROMOTOR: PUENTES Y CALZADAS INFRAESTRUCTURAS SLU PANAMÁ

FECHA: 26/2/2022

UBICACIÓN: CORREGIMIENTO DE ARENAS, MARIATO, VERAGUAS

OBJETIVO: Obtener de la comunidad aledaña encuestada, su opinión acerca un proyecto que consiste en la extracción de material no metálico, para uso en la re construcción de la carretera de Atalaya - Mariato. Indagar si en la comunidad hay conocimientos de riesgos ambientales que se puedan ver influenciados por el proyecto. Explicar al entrevistado las características y el objetivo del proyecto.

INFORMACIÓN GENERAL DEL ENCUESTADO

EDAD: 43

SEXO: M F

ESCOLARIDAD: primaria

RESIDE EN LUGAR:

SI ☒ NO ☐

CUENTA CON EMPLEO:

SI ☐ NO ☒

Practican la pesca

SI ☐ NO ☒

SOBRE EL PROYECTO

1. ¿Conoce usted al promotor del proyecto? (Puentes y Calzada)

SI ☐ NO ☒

2. ¿Ha escuchado usted sobre la intención del promotor de realizar este proyecto de extracción de material no metálico?

SI ☐ NO ☒

3. ¿Tiene usted alguna objeción en relación a la intención del promotor de hacer este proyecto?

SI ☐ NO ☒

4. ¿Qué recomendaciones daría al proyecto?

lo veo bien

¿Tiene usted conocimientos de problemas ambientales en el área?

fumigación aérea

5. Podría mencionar que animales no domésticos, ve en el área. Cuales se observan en el río

lagartos

Practican la pesca

Nombre: Nelson De Gracia Cédula: 9-706-704

GRACIAS POR SU PARTICIPACIÓN

PARTICIPACIÓN CIUDADANA
"EXTRACCIÓN DE MATERIAL PÉTREO DE RÍO PLAYITA, PARA EL PROYECTO DISEÑO Y
CONSTRUCCIÓN DE LA REHABILITACIÓN DE LA VIA ATALAYA – MARIATO – QUEBRO – LAS
FLORES Y MEJORAMIENTO DEL RAMAL A VARADERO, PROVINCIA DE VERAGUAS
PANAMÁ."
PROMOTOR: PUENTES Y CALZADAS INFRAESTRUCTURAS SLU PANAMÁ

FECHA: 26/2/2022

UBICACIÓN: CORREGIMIENTO DE ARENAS, MARIATO, VERAGUAS

OBJETIVO: Obtener de la comunidad aledaña encuestada, su opinión acerca un proyecto que consiste en la extracción de material no metálico, para uso en la re construcción de la carretera de Atalaya - Mariato. Indagar si en la comunidad hay conocimientos de riesgos ambientales que se puedan ver influenciados por el proyecto. Explicar al entrevistado las características y el objetivo del proyecto.

INFORMACIÓN GENERAL DEL ENCUESTADO

EDAD: 55

SEXO: M F

ESCOLARIDAD: 6to año

RESIDE EN LUGAR: Los Flores

SI ___ NO ✓

CUENTA CON EMPLEO: no

SI ___ NO x

Practican la pesca no

SI ___ NO x

SOBRE EL PROYECTO

1. ¿Conoce usted al promotor del proyecto? (Puentes y Calzada)

SI ___ NO X

2. ¿Ha escuchado usted sobre la intención del promotor de realizar este proyecto de extracción de material no metálico?

SI ___ NO X

3. ¿Tiene usted alguna objeción en relación a la intención del promotor de hacer este proyecto?

SI ___ NO X

4. ¿Qué recomendaciones daría al proyecto?

Que se conozca el proyecto y las comunidades participen y deneficien

¿Tiene usted conocimientos de problemas ambientales en el área?

Los ríos se ven afectados por los Caudales y por ende afectan las comunidades destrucción de manglares.

5. Podría mencionar que animales no domésticos, ve en el área. Cuales se observan en el río

Guacamayos

Practican la pesca

Nombre: Daniel Barrios Cédula: 7-98-296

GRACIAS POR SU PARTICIPACIÓN

PARTICIPACIÓN CIUDADANA
"EXTRACCIÓN DE MATERIAL PÉTREO DE RÍO PLAYITA, PARA EL PROYECTO DISEÑO Y
CONSTRUCCIÓN DE LA REHABILITACIÓN DE LA VIA ATALAYA – MARIATO – QUEBRO – LAS
FLORES Y MEJORAMIENTO DEL RAMAL A VARADERO, PROVINCIA DE VERAGUAS
PANAMÁ."

PROMOTOR: PUENTES Y CALZADAS INFRAESTRUCTURAS SLU PANAMÁ

FECHA: 24/2/2022

UBICACIÓN: CORREGIMIENTO DE ARENAS, MARIATO, VERAGUAS

OBJETIVO: Obtener de la comunidad aledaña encuestada, su opinión acerca un proyecto que consiste en la extracción de material no metálico, para uso en la re construcción de la carretera de Atalaya - Mariato. Indagar si en la comunidad hay conocimientos de riesgos ambientales que se puedan ver influenciados por el proyecto. Explicar al entrevistado las características y el objetivo del proyecto.

INFORMACIÓN GENERAL DEL ENCUESTADO

EDAD: 68

SEXO: (M) F

ESCOLARIDAD: Secundaria

RESIDE EN LUGAR: Quebro

SI ___ NO ☒

CUENTA CON EMPLEO:

SI ___ NO ☒

Practican la pesca

SI ☒ NO ___

SOBRE EL PROYECTO

1. ¿Conoce usted al promotor del proyecto? (Puentes y Calzada)

SI ___ NO ☒

2. ¿Ha escuchado usted sobre la intención del promotor de realizar este proyecto de extracción de material no metálico?

SI ☒ NO ___

3. ¿Tiene usted alguna objeción en relación a la intención del promotor de hacer este proyecto?

SI ___ NO ☒

4. ¿Qué recomendaciones daría al proyecto?

cuidar el ambiente

¿Tiene usted conocimientos de problemas ambientales en el área?

hala indiscriminada, mucha basura tirada, fumigación de muchos insumos no apropiados.

5. Podría mencionar que animales no domésticos, ve en el área. Cuales se observan en el río

iguana, lagarto, puer, camaron

Practican la pesca

Nombre: Roberto Tejante Cédula: 9 - 105 - 333

GRACIAS POR SU PARTICIPACIÓN

PARTICIPACIÓN CIUDADANA
"EXTRACCIÓN DE MATERIAL PÉTREO DE RÍO PLAYITA, PARA EL PROYECTO DISEÑO Y
CONSTRUCCIÓN DE LA REHABILITACIÓN DE LA VIA ATALAYA – MARIATO – QUEBRO – LAS
FLORES Y MEJORAMIENTO DEL RAMAL A VARADERO, PROVINCIA DE VERAGUAS
PANAMÁ."

PROMOTOR: PUENTES Y CALZADAS INFRAESTRUCTURAS SLU PANAMÁ

FECHA: 26/2/2022

UBICACIÓN: CORREGIMIENTO DE ARENAS, MARIATO, VERAGUAS

OBJETIVO: Obtener de la comunidad aledaña encuestada, su opinión acerca un proyecto que consiste en la extracción de material no metálico, para uso en la re construcción de la carretera de Atalaya - Mariato. Indagar si en la comunidad hay conocimientos de riesgos ambientales que se puedan ver influenciados por el proyecto. Explicar al entrevistado las características y el objetivo del proyecto.

INFORMACIÓN GENERAL DEL ENCUESTADO

EDAD: 55

SEXO: (M) F

ESCOLARIDAD: Primaria

RESIDE EN LUGAR:

SI ☒ NO ☐

CUENTA CON EMPLEO:

SI ☐ NO ☒

Practican la pesca

SI ☐ NO ☒

SOBRE EL PROYECTO

1. ¿Conoce usted al promotor del proyecto? (Puentes y Calzada)

SI ☐ NO ☒

2. ¿Ha escuchado usted sobre la intención del promotor de realizar este proyecto de extracción de material no metálico?

SI ☐ NO ☒

3. ¿Tiene usted alguna objeción en relación a la intención del promotor de hacer este proyecto?

SI ☐ NO ☒

4. ¿Qué recomendaciones daría al proyecto?

que se cumpla la ley de proteger el ambiente

¿Tiene usted conocimientos de problemas ambientales en el área?

Deforestación en terreno

5. Podría mencionar que animales no domésticos, ve en el área. Cuales se observan en el río

no tiene conocimiento

Practican la pesca

Nombre: Demy Murillo Cédula: 9-189-162

GRACIAS POR SU PARTICIPACIÓN

PARTICIPACIÓN CIUDADANA
"EXTRACCIÓN DE MATERIAL PÉTREO DE RÍO PLAYITA, PARA EL PROYECTO DISEÑO Y
CONSTRUCCIÓN DE LA REHABILITACIÓN DE LA VIA ATALAYA – MARIATO – QUEBRO – LAS
FLORES Y MEJORAMIENTO DEL RAMAL A VARADERO, PROVINCIA DE VERAGUAS
PANAMÁ."

PROMOTOR: PUENTES Y CALZADAS INFRAESTRUCTURAS SLU PANAMÁ

FECHA: 26/7/2022

UBICACIÓN: CORREGIMIENTO DE ARENAS, MARIATO, VERAGUAS

OBJETIVO: Obtener de la comunidad aledaña encuestada, su opinión acerca un proyecto que consiste en la extracción de material no metálico, para uso en la re construcción de la carretera de Atalaya - Mariato. Indagar si en la comunidad hay conocimientos de riesgos ambientales que se puedan ver influenciados por el proyecto. Explicar al entrevistado las características y el objetivo del proyecto.

INFORMACIÓN GENERAL DEL ENCUESTADO

EDAD: 45

SEXO: M F

ESCOLARIDAD: universidad

RESIDE EN LUGAR:

SI ☒ NO ☐

CUENTA CON EMPLEO:

SI ☒ NO ☐

Practican la pesca

SI ☐ NO ☒

SOBRE EL PROYECTO

1. ¿Conoce usted al promotor del proyecto? (Puentes y Calzada)

SI ☒ NO ☐

2. ¿Ha escuchado usted sobre la intención del promotor de realizar este proyecto de extracción de material no metálico?

SI ☒ NO ☐

3. ¿Tiene usted alguna objeción en relación a la intención del promotor de hacer este proyecto?

SI ☐ NO ☒

4. ¿Qué recomendaciones daría al proyecto?

que cuiden a los animales del lugar

¿Tiene usted conocimientos de problemas ambientales en el área?

5. Podría mencionar que animales no domésticos, ve en el área. Cuales se observan en el río

culebra, gallitos, oridillas, iguanas

Practican la pesca

Nombre: Zulika Caceres

Cédula: 8-700-1045

GRACIAS POR SU PARTICIPACIÓN

PARTICIPACIÓN CIUDADANA
"EXTRACCIÓN DE MATERIAL PÉTREO DE RÍO PLAYITA, PARA EL PROYECTO DISEÑO Y
CONSTRUCCIÓN DE LA REHABILITACIÓN DE LA VIA ATALAYA - MARIATO - QUEBRO - LAS
FLORES Y MEJORAMIENTO DEL RAMAL A VARADERO, PROVINCIA DE VERAGUAS
PANAMÁ."

PROMOTOR: PUENTES Y CALZADAS INFRAESTRUCTURAS SLU PANAMÁ

FECHA: 26/2/2022

UBICACIÓN: CORREGIMIENTO DE ARENAS, MARIATO, VERAGUAS

OBJETIVO: Obtener de la comunidad aledaña encuestada, su opinión acerca un proyecto que consiste en la extracción de material no metálico, para uso en la re construcción de la carretera de Atalaya - Mariato. Indagar si en la comunidad hay conocimientos de riesgos ambientales que se puedan ver influenciados por el proyecto. Explicar al entrevistado las características y el objetivo del proyecto.

INFORMACIÓN GENERAL DEL ENCUESTADO

EDAD: 73

SEXO: (M) F

ESCOLARIDAD: no tiene

RESIDE EN LUGAR: Arenas.

SI ✓ NO ✓

CUENTA CON EMPLEO: independiente

SI ✓ NO ✓

Practican la pesca

SI ✓ NO ✓

SOBRE EL PROYECTO

1. ¿Conoce usted al promotor del proyecto? (Puentes y Calzada)

SI ✓ NO ✓

2. ¿Ha escuchado usted sobre la intención del promotor de realizar este proyecto de extracción de material no metálico?

SI ✓ NO ✓

3. ¿Tiene usted alguna objeción en relación a la intención del promotor de hacer este proyecto?

SI ✓ NO ✓

4. ¿Qué recomendaciones daría al proyecto?

que culminen la obra

¿Tiene usted conocimientos de problemas ambientales en el área?

escasez de agua

5. Podría mencionar que animales no domésticos, ve en el área. Cuales se observan en el río

mono aullador, coyote.

Practican la pesca

Nombre: Pedro Francisco Luna Cédula: 9-93-706

GRACIAS POR SU PARTICIPACIÓN

PARTICIPACIÓN CIUDADANA
"EXTRACCIÓN DE MATERIAL PÉTREO DE RÍO PLAYITA, PARA EL PROYECTO DISEÑO Y
CONSTRUCCIÓN DE LA REHABILITACIÓN DE LA VIA ATALAYA – MARIATO – QUEBRO – LAS
FLORES Y MEJORAMIENTO DEL RAMAL A VARADERO, PROVINCIA DE VERAGUAS
PANAMÁ."

PROMOTOR: PUENTES Y CALZADAS INFRAESTRUCTURAS SLU PANAMÁ

FECHA: 26/2/2022

UBICACIÓN: CORREGIMIENTO DE ARENAS, MARIATO, VERAGUAS

OBJETIVO: Obtener de la comunidad aledaña encuestada, su opinión acerca un proyecto que consiste en la extracción de material no metálico, para uso en la re construcción de la carretera de Atalaya - Mariato. Indagar si en la comunidad hay conocimientos de riesgos ambientales que se puedan ver influenciados por el proyecto. Explicar al entrevistado las características y el objetivo del proyecto.

INFORMACIÓN GENERAL DEL ENCUESTADO

EDAD: 82

SEXO: M

F

ESCOLARIDAD: primaria

RESIDE EN LUGAR:

SI ☒ NO ☐

CUENTA CON EMPLEO:

SI ☐ NO ☒

Practican la pesca

SI ☐ NO ☒

SOBRE EL PROYECTO

1. ¿Conoce usted al promotor del proyecto? (Puentes y Calzada)

SI ☒ NO ☐

2. ¿Ha escuchado usted sobre la intención del promotor de realizar este proyecto de extracción de material no metálico?

SI ☒ NO ☐

3. ¿Tiene usted alguna objeción en relación a la intención del promotor de hacer este proyecto?

SI ☐ NO ☒

4. ¿Qué recomendaciones daría al proyecto?

que no afecte el ambiente

¿Tiene usted conocimientos de problemas ambientales en el área?

fumigación, falta de un basurero municipal.

5. Podría mencionar que animales no domésticos ve en el área. Cuales se observan en el río

monos aulladores, cuchareta

Practican la pesca

Nombre: Milida Vega

Cédula: 7-50-482

GRACIAS POR SU PARTICIPACIÓN

PARTICIPACIÓN CIUDADANA
"EXTRACCIÓN DE MATERIAL PÉTREO DE RÍO PLAYITA, PARA EL PROYECTO DISEÑO Y
CONSTRUCCIÓN DE LA REHABILITACIÓN DE LA VIA ATALAYA – MARIATO – QUEBRO – LAS
FLORES Y MEJORAMIENTO DEL RAMAL A VARADERO, PROVINCIA DE VERAGUAS
PANAMÁ."

PROMOTOR: PUENTES Y CALZADAS INFRAESTRUCTURAS SLU PANAMÁ

FECHA: 26/2/2022

UBICACIÓN: CORREGIMIENTO DE ARENAS, MARIATO, VERAGUAS

OBJETIVO: Obtener de la comunidad aledaña encuestada, su opinión acerca un proyecto que consiste en la extracción de material no metálico, para uso en la re construcción de la carretera de Atalaya - Mariato. Indagar si en la comunidad hay conocimientos de riesgos ambientales que se puedan ver influenciados por el proyecto. Explicar al entrevistado las características y el objetivo del proyecto.

INFORMACIÓN GENERAL DEL ENCUESTADO

EDAD: 20

SEXO: (M) F

ESCOLARIDAD: Sexto Grado

RESIDE EN LUGAR:

SI ☒ NO ☐

CUENTA CON EMPLEO:

SI ☐ NO ☒

Practican la pesca

SI ☐ NO ☒

SOBRE EL PROYECTO

1. ¿Conoce usted al promotor del proyecto? (Puentes y Calzada)

SI ☒ NO ☐

2. ¿Ha escuchado usted sobre la intención del promotor de realizar este proyecto de extracción de material no metálico?

SI ☐ NO ☒

3. ¿Tiene usted alguna objeción en relación a la intención del promotor de hacer este proyecto?

SI ☐ NO ☒

4. ¿Qué recomendaciones daría al proyecto?

Recomendación a los calas Vías

¿Tiene usted conocimientos de problemas ambientales en el área?

la deforestación de las manglares

5. Podría mencionar que animales no domésticos, ve en el área. Cuales se observan en el río

mona

Practican la pesca

Nombre: Ezequiel Barrios Cédula: 7-69-2156

GRACIAS POR SU PARTICIPACIÓN

PARTICIPACIÓN CIUDADANA
"EXTRACCIÓN DE MATERIAL PÉTREO DE RÍO PLAYITA, PARA EL PROYECTO DISEÑO Y
CONSTRUCCIÓN DE LA REHABILITACIÓN DE LA VIA ATALAYA – MARIATO – QUEBRO – LAS
FLORES Y MEJORAMIENTO DEL RAMAL A VARADERO, PROVINCIA DE VERAGUAS
PANAMÁ."

PROMOTOR: PUENTES Y CALZADAS INFRAESTRUCTURAS SLU PANAMÁ

FECHA: 26/2/2022

UBICACIÓN: CORREGIMIENTO DE ARENAS, MARIATO, VERAGUAS

OBJETIVO: Obtener de la comunidad aledaña encuestada, su opinión acerca un proyecto que consiste en la extracción de material no metálico, para uso en la re construcción de la carretera de Atalaya - Mariato. Indagar si en la comunidad hay conocimientos de riesgos ambientales que se puedan ver influenciados por el proyecto. Explicar al entrevistado las características y el objetivo del proyecto.

INFORMACIÓN GENERAL DEL ENCUESTADO

EDAD: 72

SEXO: M (F)

ESCOLARIDAD: Secundaria

RESIDE EN LUGAR:

SI ☒ NO ☐

CUENTA CON EMPLEO:

SI ☐ NO ☒

Practican la pesca

SI ☐ NO ☒

juvenilada pensionada

SOBRE EL PROYECTO

1. ¿Conoce usted al promotor del proyecto? (Puentes y Calzada)

SI ☒ NO ☐

2. ¿Ha escuchado usted sobre la intención del promotor de realizar este proyecto de extracción de material no metálico?

SI ☐ NO ☒

3. ¿Tiene usted alguna objeción en relación a la intención del promotor de hacer este proyecto?

SI ☐ NO ☒

4. ¿Qué recomendaciones daría al proyecto?

construcción de una carretera fuerte y

¿Tiene usted conocimientos de problemas ambientales en el área?

humidificación, falta de animales.

5. Podría mencionar que animales no domésticos, ve en el área. Cuales se observan en el río

monos, iguanas, ardillas, arros (cuchurutas), tiritibua.

Practican la pesca

Nombre: Neris Vega

Cédula: 7-66-418

GRACIAS POR SU PARTICIPACIÓN

PARTICIPACIÓN CIUDADANA

PROYECTO "EXTRACCIÓN DE MATERIAL PÉTREO DE RÍO PLAYITA, PARA EL PROYECTO DISEÑO Y CONSTRUCCIÓN DE LA REHABILITACIÓN DE LA VÍA ATALAYA – MARIATO – QUEBRO – LAS FLORES Y MEJORAMIENTO DEL RAMAL A VARADERO, PROVINCIA DE VERAGUAS PANAMÁ."

FECHA: 9/3/2022

UBICACIÓN: MARIATO, VERAGUAS

OBJETIVO: Obtener de la comunidad aledaña encuestada, su opinión acerca un proyecto que consiste en la extracción de material pétreo del río, para ser utilizado en proyecto carretero. Indagar si en la comunidad hay conocimientos de riesgos ambientales que se puedan ver influenciados por el proyecto. Explicar al entrevistado las características y el objetivo del proyecto.

INFORMACIÓN GENERAL DEL ENCUESTADO

EDAD: _____

ESCOLARIDAD: secundaria-media

RESIDE EN LUGAR: _____

CUENTA CON EMPLEO: _____

SEXO: M F

SI ☒ NO _____

SI ☒ NO _____

SOBRE EL PROYECTO

1. ¿Conoce usted al promotor del proyecto?

SI ☒ NO _____

2. ¿Ha escuchado usted sobre la intención del promotor de realizar este proyecto de construcción?

SI ☒ NO _____

3. ¿Tiene usted alguna objeción en relación a la intención del promotor de hacer este proyecto?

SI _____ NO ☒

4. ¿Qué recomendaciones daría al proyecto?

que coordinen más con las autoridades municipales para temas administrativos.

5. ¿Tiene usted conocimientos de problemas ambientales en el área?

principalmente con flemeigosecos.

6. Podría mencionar que animales no domésticos, que ve en el área. Especies observadas en el río:

conejo pintado, coyote,

Nombre: Salomón Moreno - alcalde de Mariato.
Cédula 6939-2945.

Cédula: _____

GRACIAS POR SU PARTICIPACIÓN

La comunidad está muy necesitada por la carretera, necesitamos que se haga rápido.

PARTICIPACIÓN CIUDADANA
"EXTRACCIÓN DE MATERIAL PÉTREO DE RÍO PLAYITA, PARA EL PROYECTO DISEÑO Y
CONSTRUCCIÓN DE LA REHABILITACIÓN DE LA VIA ATALAYA – MARIATO – QUEBRO – LAS
FLORES Y MEJORAMIENTO DEL RAMAL A VARADERO, PROVINCIA DE VERAGUAS
PANAMÁ."

PROMOTOR: PUENTES Y CALZADAS INFRAESTRUCTURAS SLU PANAMÁ

FECHA: 26/2/2022

UBICACIÓN: CORREGIMIENTO DE ARENAS, MARIATO, VERAGUAS

OBJETIVO: Obtener de la comunidad aledaña encuestada, su opinión acerca un proyecto que consiste en la extracción de material no metálico, para uso en la re construcción de la carretera de Atalaya - Mariato. Indagar si en la comunidad hay conocimientos de riesgos ambientales que se puedan ver influenciados por el proyecto. Explicar al entrevistado las características y el objetivo del proyecto.

INFORMACIÓN GENERAL DEL ENCUESTADO

EDAD: _____

SEXO: M F

ESCOLARIDAD: media

RESIDE EN LUGAR: _____

SI ☒ NO ☐

CUENTA CON EMPLEO: _____

SI ☒ NO ☐

Practican la pesca

SI ☐ NO ☒

SOBRE EL PROYECTO

1. ¿Conoce usted al promotor del proyecto? (Puentes y Calzada)

SI ☒ NO ☐

2. ¿Ha escuchado usted sobre la intención del promotor de realizar este proyecto de extracción de material no metálico?

SI ☒ NO ☐

3. ¿Tiene usted alguna objeción en relación a la intención del promotor de hacer este proyecto?

SI ☐ NO ☒

4. ¿Qué recomendaciones daría al proyecto?

que cuiden el agua del río

¿Tiene usted conocimientos de problemas ambientales en el área?

agropecuarios y manejo de bosques

5. Podría mencionar que animales no domésticos, ve en el área. Cuales se observan en el río

iguana, monos, coyotes, culebras

Practican la pesca

Nombre: Fidel Tejera Cédula: _____

GRACIAS POR SU PARTICIPACIÓN

Cel. 6305-4125
Suplente a Representante
de Corregimiento de Arenas

AVISO DE CONSULTA PÚBLICA

ESTUDIO DE IMPACTO AMBIENTAL CATEGORÍA II

PROYECTO: EXTRACCIÓN DE MATERIAL PÉTREO DE RÍO PLAYITA, PARA EL PROYECTO DISEÑO Y CONSTRUCCIÓN DE LA REHABILITACIÓN DE LA VIA ATALAYA – MARIATO – QUEBRO – LAS FLORES Y MEJORAMIENTO DEL RAMAL A VARADERO, PROVINCIA DE VERAGUAS PANAMÁ.

PRIMERA PUBLICACIÓN

La empresa Puentes y Calzadas Infraestructuras, S.L.U. Sucursal Panamá, por este medio, hace del conocimiento público, que durante OCHO (8) DIAS HABLES, contados a partir de la última publicación del presente aviso, SE SOMETE A CONSULTA PÚBLICA el ESTUDIO DE IMPACTO AMBIENTAL CATEGORÍA II del proyecto denominado "EXTRACCIÓN DE MATERIAL PÉTREO DE RÍO PLAYITA, PARA EL PROYECTO DISEÑO Y CONSTRUCCIÓN DE LA REHABILITACIÓN DE LA VIA ATALAYA – MARIATO – QUEBRO – LAS FLORES Y MEJORAMIENTO DEL RAMAL A VARADERO, PROVINCIA DE VERAGUAS PANAMÁ." (tal como lo establece el Decreto Ejecutivo N° 123 de 14 de agosto de 2009 y el Decreto Ejecutivo N° 155 de 5 de agosto de 2011 que lo modifica).

Nombre del Proyecto: "EXTRACCIÓN DE MATERIAL PÉTREO DE RÍO PLAYITA, PARA EL PROYECTO DISEÑO Y CONSTRUCCIÓN DE LA REHABILITACIÓN DE LA VIA ATALAYA – MARIATO – QUEBRO – LAS FLORES Y MEJORAMIENTO DEL RAMAL A VARADERO, PROVINCIA DE VERAGUAS PANAMÁ."

Promotor: Puentes y Calzadas Infraestructuras, S.L.U. Sucursal Panamá,

Localización: Corregimiento de El Cacao y Corregimiento de Arenas, distrito de Mariato, provincia de Veraguas

Breve descripción del proyecto:

El proyecto consiste en la extracción de aproximadamente 50,000 metros cúbicos de grava de río, específicamente a lo largo del cauce del Río Playita, de los bancos de grava que se han acumulado en los meandros de este río. Se han identificado 14 posibles sitios de extracción, ubicados aguas arriba y aguas abajo, tomando como referencia el único puente que cruza este río. La huella de la extracción es de hasta 10.3 hectáreas. El acceso a la servidumbre del río sería a través de tres servidumbres públicas que se ubican en el área.

Las actividades operativas incluyen la señalización general del área, la construcción de camellones con material propio del río, la construcción de vados temporales que crucen el río, la extracción de grava de los diferentes bancos y su transporte, a través de camiones volquetes, al sitio de acopio y trituración administrado por la empresa promotora. Este material será utilizado para la rehabilitación de la Vía Atalaya – Mariato- Quebro – Las Flores y mejoramiento del Ramal a Varadero.

Síntesis de los impactos ambientales esperados y las medidas de mitigación correspondientes.**Efectos positivos:**

Generación de empleos, incremento en la economía local, entre otros consecuentes a estos, como lo son el asegurar la materia prima para esta obra de rehabilitación, que a su vez mejorará el acceso al Distrito, aumento en la valorización de las propiedades, pagos de impuestos al fisco nacional, entre otros.

Efectos negativos: pérdida de la cobertura vegetal en la huella de extracción, perturbación de la fauna, contaminación del aire por generación de partículas y gases, Incremento en los niveles de ruido, riesgo de pérdida de calidad de la fuente hídrica por traslado de sedimentos y por hidrocarburos, desmejoramiento de las riveras del río Playita por procesos de erosión asociados a la extracción, contaminación del suelo por hidrocarburos, generación de residuos sólidos, generación de residuos líquidos, riesgo de accidentes laborales.

Medidas de mitigación: Limitar la pérdida de la cobertura vegetal existente, revegetar de ser necesario, colocar letreros informativos sobre diferentes temas ambientales y de seguridad, implementar Plan de Rescate y Reubicación de Fauna Silvestre, Plan de Contención de Derrames, entrenamientos al personal, proveer de equipo de protección personal, jornadas sugerida de trabajo de 7 am a 6 pm, construcción de estructuras hidráulicas (cunetas, canaletas, alcantarillas, etc), no lavar equipos ni hacer necesidades fisiológicas en el río, implementar reciclaje y reutilización de madera, cartón, hierro, acero, otros, Implementar actividades de re utilización de material e insumos.

Plazo y lugar de recepción de observaciones: El documento de estudio de impacto, estará disponible en las oficinas de la Dirección Regional del Ministerio de Ambiente de Veraguas, ubicadas en Santiago de Veraguas, y también estará en el Ministerio de Ambiente, oficina central, ubicada en Albrook, Edificio N° 804, en un horario de ocho de la mañana hasta las cuatro de la tarde (8:00 a.m. a 4:00 p.m.).

Los comentarios y recomendaciones sobre el referido estudio, deberán remitirse formalmente al Ministerio de Ambiente, nivel central, dentro del término de ocho (8) días hábiles a partir de la última publicación de este anuncio.



AVISO DE CONSULTA PÚBLICA PRIMER AVISO



El MINISTERIO DE OBRAS PÚBLICAS (MOP), hace de conocimiento público que durante OCHO (8) DÍAS HÁBILES contados a partir de la última publicación del presente Aviso, se somete a CONSULTA PÚBLICA el ESTUDIO DE IMPACTO AMBIENTAL, CATEGORÍA II denominado:

Nombre del Proyecto: "DISEÑO Y CONSTRUCCIÓN DE LA CARRETERA CHUMICO – ALTO TOLICA - GUAYABITO, EN LA COMARCA NGOBE BUGLE."

Promotor: MINISTERIO DE OBRAS PÚBLICAS (MOP)

Localización: Se encuentra ubicado en la Comarca Ngobe Bugle, distrito de Ñurum, corregimientos de El Piro N°2, Buenos Aires y Guayabito.

Breve Descripción del Proyecto:

El proyecto consiste en la rehabilitación de 19 Km aproximadamente. Los trabajos a realizar consisten principalmente y sin limitarse a las siguientes actividades mínimas: Caseta tipo D, limpieza y desarrague, remoción total de árboles, reubicación de cerca de alambre de púas, reubicación de tuberías de agua potable, colocación de tuberías de hormigón reforzado tipo III para los cruces transversales del camino, planchas de hormigón para las entradas a viviendas, fincas, comercios, escuelas, iglesias, etc., material para lecho, excavación no clasificada (corte/relleno), excavación no clasificada (para ampliación de calzada) canales pavimentadas tipo trapezoidal (b=0.30m), cunetas pavimentadas para revestimiento de taludes, drenajes pluviales, hormigón reforzado para cabezales, acero de refuerzo para cabezales, zanjeado (para salida y entradas de tubos), material selecto, capa base, riego de imprimación, carpeta asfáltica, barreras de viguetas de láminas corrugadas de acero, caseta de parada tipo rural, bahía de parada, muro de gaviones, protección de taludes (hidrosiembra), aceras, señales verticales (preventivas, restrictivas, informativas), resalto, señales horizontales (franjas reflectantes continuas blancas, continuas amarillas, blancas para cruce de peatones), aceras peatonales, más las obras de mitigación ambiental y de afectaciones generales

Síntesis de los impactos esperados y las medidas de mitigación correspondiente:

Impactos negativos: durante la fase de construcción se generarán los siguientes: Alteración de la calidad del aire, Alteración de la calidad del agua, Erosión y contaminación del suelo, Pérdida de cobertura vegetal, Perturbación de la fauna, Modificación del paisaje, Molestias a los vecinos y a los usuarios de los caminos y calles, Deterioro del vital existente.

Impactos positivos: se harán presentes durante la etapa de construcción y operación del proyecto, generación de empleos, incremento de la economía regional, mejoramiento de la calidad de la población.

Medidas de Mitigación:

- Implementar una adecuada recolección y manejo de los desechos sólidos de la construcción y domésticos, que incluya, entre otros aspectos, la instrucción a los colaboradores, instalación de recipientes para depositar los desechos, recolección, transporte y disposición final de éstos en el vertedero municipal y/o en botaderos o en otro sitio autorizado por las autoridades competentes.
- Las aguas residuales generadas por los colaboradores, se deben disponer en sanitarios portátiles alquilados a una empresa autorizada
- Restringir los movimientos de tierra a los sitios estrictamente necesarios para reducir la generación de gases, ruido, polvo y la erosión.
- Construir zanjas o canales de drenajes con el fin de recoger el agua de escorrentías provenientes de áreas no perturbadas e impedir que invadan los sitios de trabajos.
- Al finalizar la construcción de cada cajón pluvial, se retirarán todos los materiales sobrantes y los desechos y el cauce debe quedar en condiciones similares o mejores a las originales.
- Instalar trampas de sedimentos en lugares estratégicos
- Se construirán gaviones para la protección y estabilización de taludes.
- Dentro de lo posible y sin afectar la calidad de la obra, reducir las secciones de corte para que el área y vegetación afectada sea menor.
- Reducir la velocidad de los vehículos, principalmente en las áreas pobladas y en los patios de materiales y equipo.
- Cuando se requiera interrumpir el tránsito vehicular, se colocarán señales preventivas, visibles, legibles y a una distancia adecuada

Dicho documento estará disponible en las oficinas de Ministerio de Ambiente en la oficina de nivel central ubicadas en Albrook, Edificio No 804, en horario de ocho de la mañana a cuatro de la tarde (8:00 a.m. a 4:00 p.m.).

Los comentarios y recomendaciones sobre el referido estudio, deberán remitirse formalmente al Ministerio de Ambiente nivel central, dentro del término de 8 días hábiles a partir de la última publicación.

AV 392147

AVISO DE CONSULTA PÚBLICA

ESTUDIO DE IMPACTO AMBIENTAL CATEGORÍA II

PROYECTO: EXTRACCIÓN DE MATERIAL PÉTREO DE RÍO PLAYITA, PARA EL PROYECTO DISEÑO Y CONSTRUCCIÓN DE LA REHABILITACIÓN DE LA VIA ATALAYA – MARIATO – QUEBRO – LAS FLORES Y MEJORAMIENTO DEL RAMAL A VARADERO, PROVINCIA DE VERAGUAS PANAMÁ.

ÚLTIMA PUBLICACIÓN

La empresa Puentes y Calzadas Infraestructuras, S.L.U. Sucursal Panamá, por este medio, hace del conocimiento público, que durante OCHO (8) DIAS HÁBILES, contados a partir de la última publicación del presente aviso, SE SOMETE A CONSULTA PÚBLICA el ESTUDIO DE IMPACTO AMBIENTAL CATEGORÍA II del proyecto denominado "EXTRACCIÓN DE MATERIAL PÉTREO DE RÍO PLAYITA, PARA EL PROYECTO DISEÑO Y CONSTRUCCIÓN DE LA REHABILITACIÓN DE LA VIA ATALAYA – MARIATO – QUEBRO – LAS FLORES Y MEJORAMIENTO DEL RAMAL A VARADERO, PROVINCIA DE VERAGUAS PANAMÁ." (tal como lo establece el Decreto Ejecutivo No 123 de 14 de agosto de 2009 y el Decreto Ejecutivo No 155 de 5 de agosto de 2011 que lo modifica).

Nombre del Proyecto: "EXTRACCIÓN DE MATERIAL PÉTREO DE RÍO PLAYITA, PARA EL PROYECTO DISEÑO Y CONSTRUCCIÓN DE LA REHABILITACIÓN DE LA VIA ATALAYA – MARIATO – QUEBRO – LAS FLORES Y MEJORAMIENTO DEL RAMAL A VARADERO, PROVINCIA DE VERAGUAS PANAMÁ."

Promotor: Puentes y Calzadas Infraestructuras, S.L.U. Sucursal Panamá.

Localización: Corregimiento de El Cacao y Corregimiento de Arenas, distrito de Mariato, provincia de Veraguas

Breve descripción del proyecto:

El proyecto consiste en la extracción de aproximadamente 50,000 metros cúbicos de grava de río, específicamente a lo largo del cauce del Río Playita, de los bancos de grava que se han acumulado en los meandros de este río. Se han identificado 14 posibles sitios de extracción, ubicados aguas arriba y aguas abajo, tomando como referencia el único puente que cruza este río. La huella de la extracción es de hasta 10.3 hectáreas. El acceso a la servidumbre del río sería a través de tres servidumbres públicas que se ubican en el área.

Las actividades operativas incluyen la señalización general del área, la construcción de camellones con material propio del río, la construcción de vados temporales que crucen el río, la extracción de grava de los diferentes bancos y su transporte, a través de camiones volquetes, al sitio de acopio y trituración administrado por la empresa promotora. Este material será utilizado para la rehabilitación de la Vía Atalaya – Mariato- Quebro – Las Flores y mejoramiento del Ramal a Varadero.

Síntesis de los impactos ambientales esperados y las medidas de mitigación correspondientes.

Efectos positivos:

Generación de empleos, incremento en la economía local, entre otros consecuentes a estos, como lo son el asegurar la materia prima para esta obra de rehabilitación, que a su vez mejorará el acceso al Distrito, aumento en la valorización de las propiedades, pagos de impuestos al fisco nacional, entre otros.

Efectos negativos: pérdida de la cobertura vegetal en la huella de extracción, perturbación de la fauna, contaminación del aire por generación de partículas y gases, Incremento en los niveles de ruido, riesgo de pérdida de calidad de la fuente hídrica por traslado de sedimentos y por hidrocarburos, desmejoramiento de las riberas del río Playita por procesos de erosión asociados a la extracción, contaminación del suelo por hidrocarburos, generación de residuos sólidos, generación de residuos líquidos, riesgo de accidentes laborales.

Medidas de mitigación: Limitar la pérdida de la cobertura vegetal existente, revegetar de ser necesario, colocar letreros informativos sobre diferentes temas ambientales y de seguridad, implementar Plan de Rescate y Reubicación de Fauna Silvestre, Plan de Contención de Derrames, entrenamientos al personal, proveer de equipo de protección personal, jornadas sugerida de trabajo de 7 am a 6 pm, construcción de estructuras hidráulicas (cunetas, canaletas, alcantarillas, etc), no lavar equipos ni hacer necesidades fisiológicas en el río, implementar reciclaje y reutilización de madera, cartón, hierro, acero, otros, Implementar actividades de re utilización de material e insumos.

Plazo y lugar de recepción de observaciones: El documento de estudio de impacto, estará disponible en las oficinas de la Dirección Regional del Ministerio de Ambiente de Veraguas, ubicadas en Santiago de Veraguas, y también estará en el Ministerio de Ambiente, oficina central, ubicada en Albrook, Edificio N° 804, en un horario de ocho de la mañana hasta las cuatro de la tarde (8:00 a.m. a 4:00 p.m.).

Los comentarios y recomendaciones sobre el referido estudio, deberán remitirse formalmente al Ministerio de Ambiente, nivel central, dentro del término de ocho (8) días hábiles a partir de la última publicación de este anuncio.

AV 391951

AVISO DE CONSULTA PÚBLICA

ESTUDIO DE IMPACTO AMBIENTAL CATEGORÍA II
PROYECTO: EXTRACCIÓN DE MATERIAL PÉTREO DE RÍO PLAYITA, PARA EL PROYECTO
DISEÑO Y CONSTRUCCIÓN DE LA REHABILITACIÓN DE LA VÍA ATALAYA – MARIATO – QUEBRO
– LAS FLORES Y MEJORAMIENTO DEL RAMAL A VARADERO, PROVINCIA DE VERAGUAS
PANAMÁ.

CONSULTA PÚBLICA

La empresa PUENTES Y CALZADAS INFRAESTRUCTURAS, S.L.U. SUCURSAL PANAMÁ, por este medio, hace del conocimiento público, que durante OCHO (8) DIAS HÁBILES, contados a partir de la última publicación del presente aviso, SE SOMETE A CONSULTA PÚBLICA el ESTUDIO DE IMPACTO AMBIENTAL CATEGORÍA II del proyecto denominado "EXTRACCIÓN DE MATERIAL PÉTREO DE RÍO ATALAYA – MARIATO – QUEBRO – LAS FLORES Y MEJORAMIENTO DEL RAMAL A VARADERO, PROVINCIA DE VERAGUAS PANAMÁ." (tal como lo establece el Decreto Ejecutivo N° 123 de 14 de agosto de 2009 y el Decreto Ejecutivo N° 155 de 5 de agosto de 2011 que lo modifica).

Nombre del Proyecto: "EXTRACCIÓN DE MATERIAL PÉTREO DE RÍO PLAYITA, PARA EL PROYECTO DISEÑO Y CONSTRUCCIÓN DE LA REHABILITACIÓN DE LA VÍA ATALAYA – MARIATO – QUEBRO – LAS FLORES Y MEJORAMIENTO DEL RAMAL A VARADERO, PROVINCIA DE VERAGUAS PANAMÁ."

Promotor: PUENTES Y CALZADAS INFRAESTRUCTURAS, S.L.U. SUCURSAL PANAMÁ.

Localización: Corregimiento de El Cacao y Corregimiento de Arenas, distrito de Mariato, provincia de Veraguas

Breve descripción del proyecto:

El proyecto consiste en la extracción de aproximadamente 50,000 metros cúbicos de grava de río, específicamente a lo largo del cauce del Río Playita, de los bancos de grava que se han acumulado en los meandros de este río. Se han identificado 14 posibles sitios de extracción, ubicados aguas arriba y aguas abajo, tomando como referencia el único puente que cruza este río. La huella de la extracción es de hasta 10.3 hectáreas. El acceso a la servidumbre del río sería a través de tres servidumbres públicas que se ubican en el área.

Las actividades operativas incluyen la señalización general del área, la construcción de camellones con material propio del río, la construcción de vados temporales que crucen el río, la extracción de grava de los diferentes bancos y su transporte, a través de camiones volquetes, al sitio de acopio y trituración administrado por la empresa promotora. Este material será utilizado para la rehabilitación de la Vía Atalaya – Mariato- Quebro – Las Flores y mejoramiento del Ramal a Varadero.

Síntesis de los impactos ambientales esperados y las medidas de mitigación correspondientes.

Efectos positivos:

Generación de empleos, incremento en la economía local, entre otros consecuentes a estos, como lo son el asegurar la materia prima para esta obra de rehabilitación, que a su vez mejorará el acceso al Distrito, aumento en la valorización de las propiedades, pagos de impuestos al fisco nacional, entre otros.

Efectos negativos: pérdida de la cobertura vegetal en la huella de extracción, perturbación de la fauna, contaminación del aire por generación de partículas y gases, Incremento en los niveles de ruido, riesgo de pérdida de calidad de la fuente hídrica por traslado de sedimentos y por hidrocarburos, desmejoramiento de las riveras del río Playita por procesos de erosión asociados a la extracción, contaminación del suelo por hidrocarburos, generación de residuos sólidos, generación de residuos líquidos, riesgo de accidentes laborales.

Medidas de mitigación: Limitar la pérdida de la cobertura vegetal existente, revegetar de ser necesario, colocar letreros informativos sobre diferentes temas ambientales y de seguridad, implementar Plan de Rescate y Reubicación de Fauna Silvestre, Plan de Contención de Derrames, entrenamientos al personal, proveer de equipo de protección personal, jornadas sugerida de trabajo de 7 am a 6 pm, construcción de estructuras hidráulicas (cunetas, canaletas, alcantarillas, etc), no lavar equipos ni hacer necesidades fisiológicas en el río, implementar reciclaje y reutilización de madera, cartón, hierro, acero, otros, Implementar actividades de re utilización de material e insumos.

Plazo y lugar de recepción de observaciones: El documento de estudio de impacto, estará disponible en las oficinas de la Dirección Regional del Ministerio de Ambiente de Veraguas, ubicadas en Santiago de Veraguas, y también estará en el Ministerio de Ambiente, oficina central, ubicada en Albrook, Edificio N° 804, en un horario de ocho de la mañana hasta las cuatro de la tarde (8:00 a.m. a 4:00 p.m.).

Los comentarios y recomendaciones sobre el referido estudio, deberán remitirse formalmente al Ministerio de Ambiente, nivel central, dentro del término de ocho (8) días hábiles a partir de la última publicación de este anuncio.

FECHA DE FIJACIÓN: 7-03-2022 FECHA DE DESFIJACIÓN: 17-03-2022



proyecto, obra o actividad de que se trate, y a los aspectos críticos relacionados con potenciales impactos ambientales negativos.

- La consulta formal que durante la etapa de revisión del Estudio de Impacto Ambiental realizará MI-AMBIENTE o la Unidad Ambiental correspondiente, para lo cual se pondrá a disposición de la comunidad todo lo relacionado al Estudio de Impacto Ambiental objeto de evaluación por el tiempo y mediante los mecanismos y procedimientos que indica el presente Reglamento.
- Tamaño de la muestra, la cual debe ser representativa de acuerdo a la población ubicada en el área de influencia directa e indirecta del proyecto.

Capítulo III: De la Solicitud de Información a la Comunidad.

Artículo 31: “Una vez presentado ante MI-AMBIENTE o a la Autoridad Competente el Estudio de Impacto Ambiental correspondiente al proyecto, obra o actividad de que se trate, de acuerdo con el procedimiento previsto en este Reglamento, esta podrá solicitar información a la sociedad civil organizada, para efectos de obtener antecedentes en relación con la acción propuesta y sus impactos ambientales. Para estos fines, dispondrá de un registro de instituciones y organizaciones de consulta que faciliten su labor.”

Artículo 32: “Las instituciones y organizaciones consultadas responderán mediante la presentación de un escrito que, sin necesariamente limitarse a ello, provea y sustente información, comentarios, observaciones y proposiciones sobre los siguientes puntos.

Artículo 33: “Una vez admitido para evaluación un Estudio de Impacto Ambiental, la ANAM hoy MI AMBIENTE, a través de la Dirección de Evaluación y Ordenamiento Ambiental y de las Administraciones Regionales correspondientes, de acuerdo a la categoría del estudio y a la localización del proyecto, obra o actividad objeto del estudio, mantendrá a disposición de la comunidad dicho documento para que formule sus observaciones, durante un plazo de 15 días hábiles cuando se trate de un Estudio de Impacto Ambiental Categoría II.

10.5 Plan de Participación ciudadana

De acuerdo al Decreto 123, de 14 de agosto de 2009, la participación ciudadana, se define “como la acción directa o indirecta de un ciudadano o de la sociedad civil en los procesos de toma de decisión estatal o municipal, en la formulación de políticas públicas, valoración de las acciones de los agentes económicos y en el análisis del entorno por parte del Estado y los Municipios, a través de mecanismos diversos que incluyen, pero no se limitan a la consulta pública, las audiencias públicas, los foros de discusión, la participación directa en instancias institucionales, estatales o semi estatales...”

Para la elaboración de este plan, se identificaron actores claves del mismo, tales como comunidades, autoridades locales, comercios y demás, para establecer los parámetros o expectativas de este plan.

Fueron tomados en cuenta también, los aspectos socioeconómicos del área, información intrínseca al proyecto, para establecer los procedimientos efectivos y adecuados para el área.

Ente Responsable: Promotor del Proyecto

Objetivos

Los objetivos generales del Plan de Participación Ciudadana son los siguientes:

- Identificar una vía para informar, coordinar y colaborar con la ciudadanía, temas relacionados con el proyecto que nos ocupa.
- Esclarecer consultas, dudas e inquietudes, que surjan en relación con el proyecto, incluidos sus posibles beneficios o disconformidades.
- Incentivar la participación de la población en el desarrollo del proyecto, desde sus etapas más tempranas, como es la elaboración del Estudio de Impacto Ambiental y en la toma de decisiones ambientales.
- Tomar en consideración todos los requerimientos indicados en el Decreto Ejecutivo No. 123 del 14 de agosto de 2009, por el cual se reglamenta el Capítulo II del Título IV de la Ley 41 del 1 de julio de 1998, General de Ambiente de la República de Panamá.

Base legal

Ley No. 41 de 1 de julio de 1998, por la cual se dicta la Ley General de Ambiente de la República de Panamá y se crea la Autoridad Nacional del Ambiente, que establece:

Artículo 27: La Autoridad Nacional del Ambiente hará de conocimiento público la presentación de los EsIA para su consideración y otorgará un plazo para los comentarios sobre la actividad obra o proyecto propuesto, que será establecido en la reglamentación de acuerdo con la complejidad del proyecto, obra o actividad.

Decreto Ejecutivo No. 123 de 14 de agosto de 2009.

Título IV: De la Participación Ciudadana en los Estudios de Impacto Ambiental.

Capítulo I: Disposiciones Generales.

Artículo 28: “El promotor de una actividad, obra o proyecto, público o privado, está obligado a involucrar a la ciudadanía en la etapa de planificación más temprana, en el proceso de evaluación de impacto ambiental del Estudio de Impacto Ambiental e incorporar a la comunidad en el proceso de toma de decisiones”.

Artículo 29: Los Promotores de actividades, obras o proyectos, públicos y privados, harán efectiva la participación ciudadana en el Proceso de Evaluación de Impacto Ambiental a través de los siguientes mecanismos:

Estudios Categoría II:

- El Plan de Participación Ciudadana que el Promotor de un proyecto, obra o actividad debe formular y ejecutar durante la etapa de preparación del Estudio de Impacto Ambiental.
- La solicitud de información que MI-AMBIENTE o la Unidad Ambiental competente solicitará a la comunidad al inicio de la etapa de revisión del Estudio de Impacto Ambiental, con el fin de conocer su percepción respecto a los componentes del medio ambiente que podría afectar el

Artículo 35: “Para facilitar la participación de la ciudadanía el Promotor del proyecto difundirá a su costo, un extracto del Estudio de Impacto Ambiental, en dos (2) de los siguientes medios, uno (1) obligatorio y uno (1) electivo “Diario de circulación nacional y Municipio directamente relacionado con el proyecto. Este extracto será publicado y difundido dos veces dentro de un período no mayor de cinco (5) días calendarios, contados desde la primera publicación o difusión.

Metodología

Para la elaboración de este plan, se realizó la recopilación de información sobre la zona de influencia del proyecto, incluidos datos de su población, Atlas Ambiental de Panamá, leyes competentes, trabajo de campo que incluyó entrevistas a la comunidad, y teorías varias para complementar el contenido de este.

Luego se analizó, tabuló y procesó la información recopilada, para identificar los puntos claves a considerar en el Plan.

Se verificó que estos puntos clave, permitan generar las bases para el proceso de toma de decisiones ambientales y la efectividad de la participación ciudadana.

Contenido del Plan

A continuación, el contenido del plan:

Identificación de actores claves dentro del área de influencia (comunidades, autoridades, organizaciones, juntas comunales)

Para el proyecto que nos ocupa, se ha determinado que la zona de influencia directa es el corregimiento de El Cacao y el Corregimiento de Arenas, incluido los caseríos y las residencias cercanas al río. De manera general, también se podría considerar entes y actores claves de regiones administrativas locales y distritales.

AMPLIACIÓN PLAN DE PARTICIPACIÓN CIUDADANA ACTUALIZADO

Entre los actores claves identificados están:

- La Comunidad de El Cacao
- La Comunidad de Arenas
- La junta Comunal de ambos corregimientos, a través de algún miembro de esta
- Autoridades Municipales
- Unidades Ambientales Sectoriales
- Autoridades varias
- Organizaciones No Gubernamentales

Por parte del promotor, en el área se cuenta con un profesional sociólogo encargado, inclusive para el proyecto macro, de la participación ciudadana, que será encargado directo de la coordinación del plan de participación para este estudio.

Es importante señalar que el proyecto macro, desde sus inicios, igualmente realiza actividades de coordinación en temas de participación ciudadana, por lo que la interacción con la comunidad y los actores claves, se viene dando ya hace meses.

Por parte de la comunidad del El Cacao, se cuenta con la disponibilidad de un actor clave, la señora Maricelda Chávez (celular 6899-7536), que también es la Juez de Paz del Corregimiento de El Cacao, quien voluntariamente está a disposición como enlace con la comunidad.

Por parte de la comunidad de Arenas, se cuenta con la disponibilidad de un actor clave, el señor Fidel Tejeira (6305-4125) quien es el suplente de representante del corregimiento de Arenas, quien se ofreció a servir de mediador y comunicador en la comunidad.

Técnicas de participación para actores claves (encuestas, entrevistas, talleres, asambleas, reuniones de trabajo, resultados y análisis)

AMPLIACIÓN PLAN DE PARTICIPACIÓN CIUDADANA ACTUALIZADO

Para invitar a la participación de los actores claves, utilizaremos diversos medios de difusión tales comunicaciones por radio, volantes, pero principalmente se harán invitaciones a través de visitas puntuales a sitios de trabajo y viviendas, y por mensajería de Whatsaap. Se coordinará principalmente con el enlace comunitario, para que difunda en el área, convocatorias o informaciones relevantes.

Para esto se ha identificado y coordinado con la señora Maricelda Chávez, con teléfono 6899-7536, Juez de Paz del Corregimiento de El Cacao, quien ha accedido a servir como enlace. Igualmente, se cuenta con el apoyo del señor Fidel Tejeira (6305-4125) quien es el suplente de representante del corregimiento de Arenas.

Técnicas de difusión de información empleados

Es importante destacar, que el Distrito de Mariato no cuenta con cobertura telefónica solo en ciertas áreas, siendo la forma de comunicación más eficiente el envío de mensajes por medio plataformas sociales, tales como el Whatsaap, medio que se verifica como el más efectivo.

Como técnicas de difusión de la información, principalmente se utilizarán volantes y se invitará, a través del enlace del área, a reuniones y talleres de trabajo, en las instalaciones de la Junta Comunal del corregimiento respectivo. Los avisos por radio, también podrán ser utilizados.

Solicitud de información y respuesta a la comunidad

La solicitud de información se realizará a los actores claves y a la comunidad, a través de convocatorias coordinadas a través del enlace comunitario y mensajes de Whatsaap. También se podrá utilizar la metodología de volanteo y mensajes de radio. Toda respuesta comunitaria deberá ser evidenciada y documentada, a través de encuestas impresas, entrevistas grabadas, o recibos de informes, notas, entre otros aportes documentales que pudieran aportar los involucrados.

Aporte de los actores claves

AMPLIACIÓN PLAN DE PARTICIPACIÓN CIUDADANA ACTUALIZADO

Los actores claves serán convocados a reuniones, entrevistas, talles, otros, para obtener de ellos aportes importantes. Estos actores serán convocados a través de invitaciones entregadas en visitas directas a sus lugares de trabajo o residencias, o a través de mensajes de Whatsaap.

Los actores claves, que son líderes de la comunidad, las autoridades municipales y locales, entre otros que lideran actividades varias en el área, serán convocados, informados, entrevistados y/o notificados de manera directa, para que como líderes comuniquen a la población en general información importante. Igualmente, a través de ellos, la comunidad podrá utilizarlos como medios para reportar información, inquietudes, solicitudes, otros. Estos aportes deberán ser documentados.

Identificación y forma de resolución de posibles conflictos generados o potenciados por el proyecto.

Los conflictos relacionados al proyecto, pueden ser de diferente naturaleza, incluido el componente socio ambiental.

Se parte del hecho de que cualquier persona tiene la libertad de manifestar su inconformidad por cualquier aspecto que considere, relacionado con el proyecto.

Como parte del proceso de comunicación, se informará a la comunidad a través de letreros informativos: los números de teléfonos, correos electrónicos del promotor, y lugares específicos, a donde podrán someter sus inquietudes.

De forma diaria, el promotor, deberá revisar estos medios o sitios, en donde la comunidad pudiera comunicar inquietudes. Igualmente, el promotor deberá coordinar de manera continua, con las autoridades locales y actores claves, si existen reportes de disconformidades.

Dependiendo la naturaleza del reporte de disconformidad, el promotor podrá resolver directamente con el afectado, o bien, coordinar mediante el proceso de

AMPLIACIÓN
PLAN DE PARTICIPACIÓN CIUDADANA ACTUALIZADO

mediación, y de ser posible involucrando autoridades competentes, la solución del problema.

Todas estas acciones, deberán ser documentadas y registradas en un cuaderno guía de participación ciudadana, que deberá ser custodiado en la zona del proyecto.

Se recomienda al promotor:

- Contratar personal del área.
- Siempre cumplir con las disposiciones del Código de Trabajo, de Seguridad Social y la convención colectiva.
- Tomar medidas necesarias para evitar accidentes de tránsito y de trabajo.
- Vigilar y cumplir constantemente el Plan de Manejo Ambiental, especialmente los aspectos que pudieran afectar la convivencia, tales como:
 - ✓ control de partículas, ruido, vibraciones.
 - ✓ Realizar trabajos de acuerdo a las especificaciones solicitadas.
 - ✓ Mantener una higiene y buena imagen en las zonas de trabajo.

De presentarse alguna manifestación de desacuerdo con algún sector de la comunidad, se mantendrá siempre la disposición al diálogo abierto y con buena voluntad por parte de los representantes de la empresa promotora, mostrando siempre las mejores intenciones de llegar a acuerdos mutuos en base a las Leyes Municipales y Nacionales.

Así, para el Promotor del proyecto, la contratación y capacitación de personal del área, la atención y solución a problemas identificados por la población durante el desarrollo de la obra, son factores a los cuales se les brindará toda la atención posible.