

REPÚBLICA DE PANAMÁ
MINISTERIO DE COMERCIO E INDUSTRIAS
DIRECCIÓN NACIONAL DE RECURSOS MINERALES

CONTRATO N° 15

Entre los suscritos **RICARDO QUIJANO J.**, varón, panameño, mayor de edad, con cédula de identidad personal N° 8-151-628, Ministro de Comercio e Industrias, en nombre y representación de **EL ESTADO**, por una parte y por la otra, **ROSA DEL CARMEN JIMENEZ**, mujer, panameña, mayor de edad, con cédula de identidad personal N° 8-235-2541, en calidad de Representante Legal de la sociedad anónima denominada **PANAMÁ INVERSIONES EMPRESARIALES, S.A.**, debidamente constituida y existente de acuerdo a las leyes de la República de Panamá a la Ficha 709508 y Documento 1824315, de la Sección de Micropelículas (Mercantil) del Registro Público, quien en adelante se denominará **LA CONCESIONARIA**, se celebra el siguiente Contrato de conformidad con el Código de Recursos Minerales aprobado por el Decreto Ley 23 de 22 de agosto de 1963, modificado por el Decreto de Gabinete 264 de 21 de agosto de 1969, por la Ley 70 de 22 de agosto de 1973, por la Ley 20 de 30 de diciembre de 1985, por la Ley 3 de 28 de enero de 1988, Ley 55 de 10 de julio de 1973, por la Ley 109 de 8 de octubre de 1973 modificada por la Ley 32 de 9 de febrero de 1996, por la Ley 13 de 03 de abril de 2012; la Ley 41 de 1 de julio de 1998, "Ley General del Ambiente", con todas sus disposiciones reglamentarias y, supletoriamente el Texto único que modifica la Ley 22 de 27 de junio de 2006, sujeto a las siguientes cláusulas:

PRIMERA: El Estado otorga a **LA CONCESIONARIA** derechos exclusivos para la extracción de minerales no metálicos (grava de río) en tres (3) zonas de 159.75 hectáreas, ubicadas en los corregimientos de Las Lomas, Chiriquí y Bijagual, distrito de David, provincia de Chiriquí. El polígono de extracción está limitado a 52.00 hectáreas (Zona N° 1) del área total demarcada en planos aprobados por la Dirección Nacional de Recursos Minerales e identificada por ésta con los números 2013-01, 2013-02, 2013-03 y 2013-04, como se describe a continuación:

ZONA N° 1: Área de 52.00 hectáreas.

Partiendo del punto N° 1, cuyas coordenadas geográficas son 82°19'49.63" de Longitud Oeste y 8° 25'14.59" de Latitud Norte, se sigue una línea recta rumbo Este, por una distancia de 400.00 metros hasta llegar al punto N°2 cuyas coordenadas geográficas son 82°19'36.41" de Longitud Oeste y 08°25'14.59" de Latitud

Continuación del Contrato N° 15 de 19 de agosto de 2013.

Norte, se sigue una línea recta con rumbo Sur y una distancia de 1,300.00 metros hasta llegar al punto N° 3, cuyas coordenadas geográficas son 82°19'36.41" de Longitud Oeste y 08°24'32.32" de Latitud Norte, se sigue una línea recta en dirección Oeste, por una distancia de 400.00 metros hasta llegar al punto N° 4, cuyas coordenadas geográficas son 82°19'49.63" de Longitud Oeste y 8°24'32.32" de Latitud Norte, se sigue una línea recta con dirección Norte por una distancia de 1,300.00 metros hasta llegar al punto N° 1 de partida.

Esta zona no tiene colindancia minera.


ZONA N° 2: Área de 57.75 hectáreas.

Partiendo del punto N° 1, cuyas coordenadas geográficas son 82°19'03.15" de Longitud Oeste y 8°25'47.31" de Latitud Norte, se sigue una línea recta en dirección Este, por una distancia de 1,050.00 metros hasta llegar al punto N°2 cuyas coordenadas geográficas son 82°18'28.76" de Longitud Oeste y 08°25'47.31" de Latitud Norte, se sigue una línea recta con rumbo Sur por una distancia de 550.00 metros hasta llegar al punto N° 3, cuyas coordenadas geográficas son 82°18'28.76" de Longitud Oeste y 08°25'29.52" de Latitud Norte, se sigue una línea recta en dirección Oeste, por una distancia de 1,050.00 metros hasta llegar al punto N° 4, cuyas coordenadas geográficas son 82°19'03.15" de Longitud Oeste y 8°25'29.52" de Latitud Norte, se sigue una línea recta con dirección Norte por una distancia de 550.00 metros hasta llegar al punto N° 1 de partida.

Esta zona colinda al noreste con la zona N° 3 de esta solicitud.

ZONA N° 3: Área de 50.00 hectáreas.

Partiendo del punto N° 1, cuyas coordenadas geográficas son 82°18'28.76" de Longitud Oeste y 8°26'03.70" de Latitud Norte, se sigue una línea recta en dirección Este, por una distancia de 1,000.00 metros hasta llegar al punto N°2 cuyas coordenadas geográficas son 82°17'56.13" de Longitud Oeste y 8°26'03.70" de Latitud Norte, se sigue una línea recta en dirección Sur por una distancia de 500.00 metros hasta llegar al punto N° 3, cuyas coordenadas geográficas son 82°17'56.13" de Longitud Oeste y 8°25'47.31" de Latitud Norte, se sigue una línea recta en dirección



3

Continuación del Contrato N° 15 de 19 de agosto de 2013.

Oeste, por una distancia de 1.000.00 metros hasta llegar al punto N° 4, cuyas coordenadas geográficas son 82°18'28.76" de Longitud Oeste y 8°25'47.31" de Latitud Norte, se sigue una línea recta en dirección Norte por una distancia de 500.00 metros hasta llegar al punto N° 1 de partida.

Esta zona colinda al sureste con la Zona N° 2 de esta solicitud.

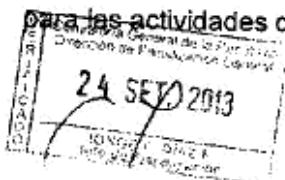
Que de las tres (3) zonas con un área total de 159.75 hectáreas otorgadas por el ESTADO a la CONCESIONARIA, ubicadas en los corregimientos de Las Lomas, Chiriquí y Bijáguar, distrito de David, provincia de Chiriquí, solo estará autorizada LA CONCESIONARIA, a explotar las 52 hectáreas de la zona N°1, tal cual lo establecido en la Resolución DIEORA IA-146-2013, de 01 de agosto de 2013, de la Autoridad Nacional del Ambiente.

La solicitud de concesión está identificada en la Dirección Nacional de Recursos Minerales con el símbolo PIESA-EXTR (grava de río) 2012-26.

SEGUNDA: Los derechos a que se refiere este Contrato se otorgan por un periodo de veinte (20) años y entrarán en vigencia a partir de su publicación en la Gaceta Oficial. El periodo del Contrato podrá prorrogarse hasta por igual término, siempre que LA CONCESIONARIA haya cumplido satisfactoriamente con sus obligaciones, aceptando todas las obligaciones, términos y condiciones que establezca la Ley al momento de la prórroga. Las prórrogas podrán solicitarse a más tardar un (1) año antes del vencimiento del Contrato (Artículo 15 de la Ley 13 de de 03 de abril de 2012), siempre y cuando las áreas solicitadas no se hayan establecido como áreas de reserva o designado como minerales de reserva.

TERCERA: LA CONCESIONARIA durante la vigencia de la concesión, tendrá derecho a importar exento del pago de impuestos de importación, todas las maquinarias, equipos, accesorios, repuestos y explosivos que vayan a ser utilizados directamente en el desarrollo de las operaciones de explotación amparadas por la Ley.

Se excluyen específicamente de esta disposición los materiales de construcción, vehículos, mobiliarios, útiles de oficina, alcohol, gasolina y aquellos artículos que se produzcan en el país, siempre que sean de igual calidad y tengan precios competitivos con los extranjeros y aquellos artículos que no fueren indispensables para las actividades de explotación.




Continuación del Contrato N° 15 de 19 de agosto de 2013.

Los artículos exentos no podrán arrendarse ni venderse ni ser destinados a usos distintos de aquellos para los que fueron adquiridos a no ser que se pague el monto de los impuestos exonerados y que se obtenga la autorización de que trata la Ley. (Artículo 21 de la Ley 109 de 8 de octubre de 1973).

CUARTA: LA CONCESIONARIA podrá ceder o traspasar los derechos que nazcan del presente Contrato, previa aprobación de la Dirección Nacional de Recursos Minerales del Ministerio de Comercio e Industrias, respecto a la competencia técnica, financiera y legal de la persona beneficiaria de la cesión o traspaso, cumpliendo las formalidades establecidas por la Ley.

QUINTA: LA CONCESIONARIA tendrá las siguientes facultades:

- a) Realizar investigaciones geológicas dentro en relación a los minerales a los que se refiere esta Concesión y dentro de las zonas descritas en este Contrato;
- b) Extraer los minerales a que se refiere este Contrato y llevar a cabo todas las demás operaciones necesarias y adecuadas para dicha extracción, dentro de la zona descrita en el Contrato;
- c) Llevar a cabo el beneficio de los minerales a que se refiere este Contrato, en los lugares y por los medios aprobados por la Dirección Nacional de Recursos Minerales del Ministerio de Comercio e Industrias y todas las demás operaciones necesarias y adecuadas para dicho beneficio;
- d) Transportar los minerales a que se refiere este Contrato, a través de las rutas y por los medios descritos en el Estudio de Impacto Ambiental, aprobados por la Dirección Nacional de Recursos Minerales del Ministerio de Comercio e Industrias y darle el mantenimiento respectivo;
- e) Vender o en cualquier otra forma mercadear el mineral extraído, de conformidad con las disposiciones legales y reglamentarias aplicables.



DEBERES Y OBLIGACIONES DE LA CONCESIONARIA

SEXTA: LA CONCESIONARIA se obliga a cumplir con las disposiciones del Código de Recursos Minerales aprobado por el Decreto Ley 23 de 22 de agosto de 1963, modificado por el Decreto de Gabinete 264 de 21 de agosto de 1969, por la Ley 70 de 22 de agosto de 1973, por la Ley 20 de 30 de diciembre de 1985, por la Ley 3 de 28 de enero de 1988, Ley 55 de 10 de julio de 1973, por la Ley 109 de 8 de octubre de 1973 modificada por la Ley 32 de 9 de febrero de 1996, por la Ley



5

Continuación del Contrato N° 15 de 19 de agosto de 2013.

13 de 03 de abril de 2012; la Ley 41 de 1 de julio de 1998, con todas sus disposiciones reglamentarias y, supletoriamente el Texto único que modifica la Ley 22 de 27 de junio de 2006, y demás Leyes del ordenamiento jurídico nacional.

SÉPTIMA: LA CONCESIONARIA deberá velar por la protección del medio ambiente durante sus operaciones, por lo cual informará inmediatamente, a la Dirección Nacional de Recursos Minerales del Ministerio de Comercio e Industrias, a la Autoridad Nacional del Ambiente (ANAM) y al Sistema Nacional de Protección Civil (SINAPROC) de cualquier hecho o circunstancia que ponga en peligro la salud humana y el ambiente.

Los derechos al uso de las aguas y la necesidad de talar árboles deberán ser solicitados a la Autoridad Nacional del Ambiente (ANAM), y a las autoridades competentes para los fines de su ejecución de conformidad con las disposiciones legales vigentes.


El Estudio de Impacto Ambiental y sus anexos forman parte integral de este contrato y serán de obligatorio cumplimiento para LA CONCESIONARIA.

OCTAVA: Según lo establece el plan de trabajo y la evaluación de yacimiento previamente aprobado por la Dirección Nacional de Recursos Minerales del Ministerio de Comercio e Industrias, los cuales forman parte integral del presente Contrato, LA CONCESIONARIA está autorizada para extraer la cantidad de ochocientos (800 m³) metros cúbicos de grava de río por día.

NOVENA: La Concesión minera otorgada por el presente contrato no autoriza a LA CONCESIONARIA para entrar a terrenos de propiedad privada cercados o cultivados sin autorización del dueño.

Cuando el área objeto del contrato incluya terrenos de propiedad privada, LA CONCESIONARIA deberá llegar a acuerdo con los propietarios o poseedores de los mismos, antes de dar inicio a los trabajos de explotación, para que los mismos se realicen con un mínimo de perjuicio a los bienes de las personas afectadas.

Los propietarios o poseedores cuyos terrenos cubran total o parcialmente un depósito sobre el cual la Nación haya otorgado un contrato de explotación, tendrán derecho a percibir de LA CONCESIONARIA el canon de arrendamiento que entre ellos acuerden antes del inicio de los trabajos.



Continuación del Contrato N° 15 de 19 de agosto de 2013.

DÉCIMA: No se permitirá la extracción de los minerales a que se refiere este Contrato en los lugares que se mencionan a continuación:

- a) En las tierras, incluyendo el subsuelo, a una distancia menor de quinientos (500) metros, de sitios o monumentos históricos o religiosos, de estaciones de bombeo, de instalaciones para el tratamiento de aguas o embalses, de represas, puentes, carreteras, ferrocarriles, aeropuertos, áreas de desarrollo turístico, áreas inadjudicables y de playas;
- b) En las tierras, incluyendo el subsuelo, a una distancia menor de quinientos (500) metros, de ejidos de poblaciones y ciudades;
- c) En las áreas de reservas mineras establecidas por el Órgano Ejecutivo.

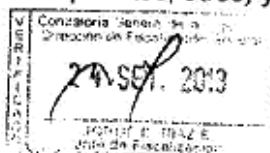
DÉCIMA PRIMERA: Se ordena a LA CONCESIONARIA cumplir con los siguientes aspectos técnicos:

- a) Se prohíbe la descarga de lodo y sedimentos sin filtrar a los ríos o quebradas de la zona;
- b) Se prohíbe el derrame o descarga de combustibles y lubricantes durante las operaciones mineras en la zona de concesión;
- c) Todos los vehículos y equipos deben estar identificados con el nombre de LA CONCESIONARIA y deberán llevar las cubiertas adecuadas a fin de no causar daños a terceros;
- d) LA CONCESIONARIA deberá mantener un método de extracción planificado a cargo de un profesional idóneo en la materia, el cual deberá ser aprobado por la Dirección Nacional de Recursos Minerales.

DÉCIMA SEGUNDA: LA CONCESIONARIA deberá suministrar a la Dirección Nacional de Recursos Minerales, dentro de los plazos establecidos, todos los informes que el Código de Recursos Minerales, la Ley, Reglamentos e Instrucciones requieran.

DÉCIMA TERCERA: LA CONCESIONARIA deberá presentar anualmente, a la Dirección Nacional de Recursos Minerales y con dos meses de anticipación, un informe técnico detallado de trabajo con costos aproximados, el cual requerirá la aprobación de EL ESTADO, y deberá ser cumplido en su totalidad por LA CONCESIONARIA.

Además deberán presentar un Informe Anual de las actividades desarrolladas, que incluirá aspectos ambientales, técnicos, financieros (producción, pago de impuestos, otros) y de personal.



DÉCIMA CUARTA: LA CONCESIONARIA realizará extracciones de grava de río únicamente en el área objeto de la concesión y mantendrá un control específico de la zona donde se realice dicha extracción con el propósito de minimizar los efectos negativos al ambiente.


DÉCIMA QUINTA: LA CONCESIONARIA pagará a EL ESTADO durante la vigencia del presente Contrato, en concepto de cánones la suma de **ONCE MIL DOSCIENTOS BALBOAS CON 00/100 (B/.11,200.00)**, que deberán ser pagados anualmente dentro de los treinta (30) días contados a partir del inicio del período correspondiente, desglosados de la siguiente manera:

Periodo	Canon por hectárea o fracción de hectárea	Canon Anual a pagar al Tesoro Nacional	Canon Anual a pagar al Municipio	Suma total a pagar en cánones anualmente	Total en cánones a pagar en el periodo
Primeros 5 años	B/.1.50	B/.192.00	B/. 48.00	B/.240.00	B/.1,200.00
De 6 a 10 años	B/.3.50	B/.448.00	B/.112.00	B/.560.00	B/.2,800.00
En adelante	B/.4.50	B/. 576.00	B/.144.00	B/.720.00	B/.7,200.00

DÉCIMA SEXTA: LA CONCESIONARIA pagará al Municipio de David la suma de cincuenta centésimos de balboa (B/.0.50) por metro cúbico de grava de río extraída de acuerdo a lo establecido en el Artículo 14 de la Ley 13 de 03 de abril de 2012, y enviará la constancia de pago mensualmente a la Dirección Nacional de Recursos Minerales, dentro de los primeros (5) días del mes siguiente.

DÉCIMA SÉPTIMA: LA CONCESIONARIA deberá cumplir con los Reglamentos de Pesas y Dimensiones de acuerdo a lo establecido por el Ministerio de Obras Públicas y la Autoridad del Tránsito y Transporte Terrestre.

DÉCIMA OCTAVA: LA CONCESIONARIA se obliga a pagar, a partir de la fecha en que entre en vigencia el presente Contrato, todos aquellos impuestos, tasas u otras cargas fiscales que mediante ley, acuerdo, reglamento u otro instrumento jurídico se establezcan. De igual forma, LA CONCESIONARIA se obliga a cumplir con las modificaciones futuras de las que sean objeto los impuestos, tasas u otras cargas fiscales aplicables durante el término de duración del presente Contrato.



DERECHOS DEL ESTADO

DÉCIMA NOVENA: Para garantizar el cumplimiento de las obligaciones adquiridas en virtud de este Contrato, LA CONCESIONARIA se obliga a constituir al momento de la firma, una Fianza de Garantía por la suma de MIL BALBOAS CON 00/100 (B/.1,000.00), la que se mantendrá vigente durante todo el periodo que dure la concesión y será consignada en la Contraloría General de la República, la cual le será devuelta a LA CONCESIONARIA una vez comprobado que ha cumplido con todas las obligaciones dimanantes del presente Contrato.


VIGÉSIMA: EL ESTADO previo dictamen técnico de la Dirección Nacional de Recursos Minerales podrá ordenar la suspensión temporal, parcial o total de las operaciones de extracción cuando las mismas causen o puedan causar graves daños a las personas, al ambiente, a los terrenos o mejoras construidas sobre estos, sin perjuicio de la declaratoria de cancelación del Contrato conforme a esta Ley. (Artículo 32 de la Ley 109 de 1973).

VIGÉSIMA PRIMERA: Son causales de cancelación del presente Contrato, las que establece el artículo 25 de la Ley 109 de 8 de octubre de 1973, conforme fue modificado por el artículo 22 de la Ley 20 de 03 de diciembre de 1985, a saber:

- a) Por quiebra del concesionario o formación de concurso de acreedores;
- b) Cuando los pagos que deban ser hechos al Estado o a los Municipios no se efectúen durante los ciento ochenta (180) días siguientes a la fecha de su vencimiento;
- c) Por abandono de las actividades por un término mayor de un año, salvo motivos de fuerza mayor o caso fortuito;
- d) Por incumplimiento de las obligaciones contraídas por el Contratista en el Contrato.

Al igual que las causales descritas en el artículo 113 del Texto Único que modifica la Ley 22 de 27 de junio 2006, el cual señala que son causales de resolución administrativa del contrato, además de las que tengan por convenientes pactar en el contrato, las siguientes:

- a) El incumplimiento de las cláusulas pactadas;
- b) La muerte del contratista, en los casos en que deba producir la extinción del Contrato conforme a las reglas del Código Civil, si no se ha previsto que puede continuar con los sucesores del contratista, cuando sea una persona natural;



Continuación del Contrato N° 15 de 19 de agosto de 2013.

- c) La quiebra o el concurso de acreedores del contratista, o por encontrarse este en estado de suspensión o cesación de pagos, sin que se haya producido la declaratoria de quiebra correspondiente;
- d) La incapacidad física permanente del contratista, certificado por médico idóneo, que le imposibilite la realización de la obra, si fuera persona natural;
- e) La disolución del contratista, cuando se trate de persona jurídica, o de alguna de las sociedades que integran un consorcio o asociación accidental, salvo que los demás miembros del consorcio o asociación puedan cumplir con el Contrato.

VIGÉSIMA SEGUNDA: LA CONCESIONARIA renuncia a toda reclamación por vía diplomática de toda disputa o controversia relacionada con el perfeccionamiento, ejecución, administración, resolución, cancelación o cualquier otro aspecto principal o accesorio del presente Contrato.

VIGÉSIMA TERCERA: De conformidad con lo dispuesto en el artículo 2 de la Ley 109 de 8 de octubre de 1973, modificado por la Ley 20 de 3 de diciembre de 1985, el Contrato requiere para su validez el refrendo de la Contraloría General de la República y entrará en vigencia a partir de su publicación en la Gaceta Oficial.

Para constancia de lo anterior, se firma este documento en la ciudad de Panamá, a los diecinueve (19) días del mes de agosto de dos mil trece (2013).

POR LA CONCESIONARIA


POR EL ESTADO,


ROSA DEL CARMEN JIMENEZ
Cédula N° 8-235-2541



RICARDO QUIJANO
Ministro de Comercio e Industrias

REPÚBLICA DE PANAMÁ - ÓRGANO EJECUTIVO NACIONAL - MINISTERIO DE COMERCIO E INDUSTRIAS - Panamá, _____ de _____ de dos mil trece (2013).

REFRENDO:


Contraloría General de la República

Panamá, _____ de _____ de dos mil trece (2013).



MINISTERIO DE COMERCIO E INDUSTRIAS
SECRETARÍA GENERAL

Es copia Auténtica de su original
Panamá, 3 de diciembre

de 2013



República de Panamá
AUTORIDAD NACIONAL DEL AMBIENTE

RESOLUCIÓN DIEORA 1A-146-2013

De 1 de Agosto de 2013.

Que aprueba el Estudio de Impacto Ambiental, Categoría II, correspondiente al proyecto denominado **EXTRACCIÓN DE MINERAL NO METÁLICO (GRAVA DE RÍO)**.

El suscrito Administrador General, de la Autoridad Nacional del Ambiente, ANAM, en uso de sus facultades legales, y

CONSIDERANDO:

Que la empresa **PANAMÁ INVERSIONES EMPRESARIALES, S. A.**, persona jurídica, que según certificación expedida por el Registro Público aparece inscrito en la ficha 709508, documento 1824315, cuyo representante legal es la señora **ROSA DEL CARMEN JIMÉNEZ**, portadora de la cédula de identidad personal No. 8-235-2541, se propone realizar un proyecto denominado **EXTRACCIÓN DE MINERAL NO METÁLICO (GRAVA DE RÍO)**.

Que el día 24 de abril de 2013, la empresa **PANAMÁ INVERSIONES EMPRESARIALES, S. A.**, a través de su representante legal, presentó ante la Autoridad Nacional del Ambiente un Estudio de Impacto Ambiental, Categoría II, elaborado bajo la responsabilidad de los consultores **FERNANDO CARDENAS** y **RICARDO MARTÍNEZ**, personas naturales, inscritas en el registro de consultores idóneos que lleva la Autoridad Nacional del Ambiente, ANAM, mediante las Resoluciones IRC-005-06 e IRC-023-04, respectivamente.

Que según la documentación aportada por el peticionario junto al memorial de solicitud correspondiente, el proyecto objeto del aludido Estudio de Impacto Ambiental, consiste en la extracción de un millón de metros cúbicos (1,000,000 m³) de grava acumulada en terrazas construidas de manera natural por crecidas en el cauce río Chiriquí, a desarrollarse en un área de cincuenta y dos hectáreas (52 has), ubicado en las coordenadas UTM: Zona No.1- 1- 353525E - 930999N, 2 - 353929E - 930998N, 3 - 353924E - 929700N, 4 - 353520E - 929701N, localizado en el corregimiento de Las Lomas, distrito de David, provincia de Chiriquí.

Que mediante **PROVEIDO-DIEORA-068-0205-13** de 2 de mayo de 2013, visible a foja 15 del expediente correspondiente, la ANAM admite a la fase de evaluación y análisis el Estudio de Impacto Ambiental, Categoría II, del proyecto denominado **EXTRACCIÓN DE MINERAL NO METÁLICO (GRAVA DE RÍO)**, y en virtud de lo establecido para tales efectos en el Decreto Ejecutivo No. 123 del 14 de agosto de 2009, modificado por el Decreto Ejecutivo No. 155 de 5 de agosto de 2011, se surtió el proceso de evaluación del referido Estudio de Impacto Ambiental, tal como consta en el expediente correspondiente.

Que como parte del proceso de evaluación ambiental y considerando lo establecido al respecto en el precitado Decreto Ejecutivo, se remitió el referido Estudio de Impacto Ambiental a las Unidades Ambientales Sectoriales (UAS), pertinentes para su consideración, así como a la Administración Regional de ANAM Chiriquí, y se absolvieron las interrogantes y cuestionamientos así como las opiniones y sugerencias formuladas por las respectivas UAS.

Que luego de la evaluación integral e interinstitucional del Estudio de Impacto Ambiental, Categoría II, correspondiente a un proyecto denominado **EXTRACCIÓN DE MINERAL NO METÁLICO (GRAVA DE RÍO)**, la Dirección de Evaluación y Ordenamiento Ambiental de la ANAM, mediante informe técnico que consta en el expediente correspondiente, recomienda su aprobación, fundamentándose en que el mencionado Estudio cumple los requisitos dispuestos para tales efectos por el Decreto Ejecutivo No.123 de 14 de agosto de 2009, modificado por el Decreto Ejecutivo No. 155 de 5 de agosto de 2011.

Dadas las consideraciones antes expuestas, el suscrito Administrador General, de la Autoridad Nacional del Ambiente,


c.c.

RESUELVE:

Artículo 1. APROBAR el Estudio de Impacto Ambiental, Categoría II, correspondiente al proyecto denominado **EXTRACCIÓN DE MINERAL NO METÁLICO (GRAVA DE RÍO)** cuyo **PROMOTOR** es la empresa **PANAMÁ INVERSIONES EMPRESARIALES, S. A.**, con todas las medidas contempladas en el referido Estudio y en la información complementaria, las cuales se integran y forman parte de esta resolución.

Artículo 2. EL PROMOTOR del proyecto denominado **EXTRACCIÓN DE MINERAL NO METÁLICO (GRAVA DE RÍO)** deberá incluir en todos los contratos y/o acuerdos que suscriba para su ejecución o desarrollo, el cumplimiento de la presente resolución ambiental y de la normativa ambiental vigente.

Artículo 3. Advertir a **EL PROMOTOR** del proyecto, que esta resolución no constituye una excepción para el cumplimiento de las normativas legales y reglamentarias aplicables a la actividad correspondiente.

Artículo 4. Advertir al promotor del estudio de Impacto Ambiental **EXTRACCIÓN DE MINERAL NO METÁLICO (GRAVA DE RÍO)**, que la resolución solo aprueba las 52 hectáreas, (52 has) de la zona 1, ubicado en las coordenadas UTM: Zona No.1- 1- 353525E - 930999N, 2 - 353929E - 930998N, 3 - 353924E - 929700N, 4 - 353520E - 929701N, localizado en el corregimiento de Las Lomas, distrito de David, provincia de Chiriquí, más no las hectáreas restantes de las zonas 2 y 3 ya que las mismas no fueron inspeccionadas y tampoco cuentan con acceso.

Artículo 5. En adición a las medidas de mitigación y compensación contempladas en el Estudio de Impacto Ambiental, **EL PROMOTOR** del proyecto, tendrá que:

- a. Colocar, dentro del área del proyecto y antes de iniciar su ejecución, un letrero en un lugar visible con el contenido establecido en formato adjunto.
- b. Previo inicio de obras, contar con los permisos de extracción de mineral no metálico correspondiente otorgados, por el Ministerio de Comercio e Industria.
- c. Presentar ante la Administración Regional ANAM Chiriquí un plan de extracción de grava para evitar que las áreas de extracción se conviertan en canales que pudieran provocar desvío del río Chiriquí y otras afectaciones aguas abajo.
- d. Efectuar el pago en concepto de indemnización ecológica, por lo que contará con (30) treinta días hábiles, una vez la Administración Regional ANAM de Chiriquí, le dé a conocer el monto a cancelar.
- e. Proteger y mantener el bosque de galería y/o servidumbres de quebradas y ríos, que comprende dejar una franja de bosque no menor de diez (10) metros y cumplir con la Resolución JD-05-98, del 22 de enero de 1998, que reglamenta la Ley 1 de 3 de febrero de 1994 (Ley Forestal), en referencia a la protección de la cobertura boscosa, en las zonas circundantes al nacimiento de cualquier cauce natural de agua.
- f. Reportar de inmediato al Instituto Nacional de Cultura, INAC, el hallazgo de cualquier objeto de valor histórico o arqueológico para realizar el respectivo rescate.
- g. Cumplir con el Manual de Especificaciones Técnicas Generales para la Construcción y Rehabilitación de Carreteras y Puentes del Ministerio de Obras Públicas (MOP).
- h. Presentar ante la correspondiente Administración Regional de Chiriquí, cada tres (3) meses durante la fase de construcción, un informe sobre la implementación de las medidas de prevención y mitigación, de acuerdo a lo señalado en el Estudio de Impacto Ambiental, y en esta resolución. Este informe deberá ser elaborado por un profesional idóneo e independiente de **EL PROMOTOR** del proyecto.
- i. Presentar ante la ANAM, cualquier modificación, adición o cambio de las técnicas y/o medidas que no estén contempladas en el Estudio de Impacto Ambiental aprobado, con el fin de verificar si se precisa la aplicación de las normas establecidas para tales efectos en

[Handwritten signature]
ctb

el Decreto Ejecutivo No. 123 de 14 de agosto de 2009, modificado por el Decreto Ejecutivo No. 155 de 5 de agosto de 2011.

- j. **EL PROMOTOR** será responsable del manejo integral de los desechos sólidos que se producirán en el área del proyecto, con su respectiva ubicación para la disposición final, durante las fases de construcción, operación y abandono, cumpliendo con lo establecido en la Ley 66 de 10 de noviembre de 1946 – Código Sanitario.
- k. Cualquier conflicto que se presente, en lo que respecta a la población afectada por el desarrollo del proyecto, el promotor actuará siempre mostrando su mejor disposición a conciliar con las partes actuando de buena fe.
- l. **EL PROMOTOR** tiene que mantener la calidad y flujo de agua de los cuerpos de agua superficial que se encuentren en el área de influencia directa y/o indirecta del proyecto.
- m. Caracterizar las aguas del río Chiriquí, cada seis (6) meses, durante toda la vida útil del proyecto, aguas arriba y abajo, del punto donde se extraiga el material, y se instale la planta de trituración contemplando los siguientes parámetros: materia orgánica, aceites y grasas, hidrocarburos, e incluir resultados en los informes de seguimiento correspondientes.

Artículo 6. Si durante las etapas de construcción o de operación del proyecto, **EL PROMOTOR** decide abandonar la obra, deberá comunicar por escrito a la Autoridad Nacional del Ambiente, dentro de un plazo no mayor de treinta (30) días hábiles previo a la fecha en que pretende efectuar el abandono.

Artículo 7. Advertir al promotor del proyecto, que si durante la fase de desarrollo, construcción y operación del proyecto, provoca o causa algún daño al ambiente, se procederá con la investigación y sanción que corresponda, conforme a la Ley 41 de 1 de julio de 1998, sus reglamentos y normas complementarias.

Artículo 8. La presente resolución ambiental empezará a regir a partir de su ejecutoria y tendrá vigencia hasta de dos (2) años para el inicio de la ejecución del proyecto.


Artículo 9. De conformidad con el artículo 54 y siguientes del Decreto Ejecutivo No. 123 de 14 de agosto de 2009, el representante legal de la empresa **PANAMÁ INVERSIONES EMPRESARIALES, S. A.**, podrá interponer el recurso de reconsideración, dentro del plazo de cinco (5) días hábiles contados a partir de su notificación.


FUNDAMENTO DE DERECHO: Ley 41 de 1 de julio de 1998, Decreto Ejecutivo No. 123 de 14 de agosto de 2009, modificado por el Decreto Ejecutivo No. 155 de 5 de agosto de 2011 y demás normas concordantes y complementarias.


Dada en la ciudad de Panamá, a los Uno (1) días, del mes de Agosto, del año dos mil trece (2013).

NOTIFÍQUESE Y CÚMPLASE Hoy 1 de Agosto de 2013
siendo las 9:58 de la Mañana
notifique personalmente a Guillermo
Enrique Jaime de la presente
documentación Resolución
Sergio Olave Resolución


SILVANO VERGARA
Administrador General.




ORLANDO BERNAL
Director de Evaluación y
Ordenamiento Ambiental.



AUTORIDAD NACIONAL DEL AMBIENTE
RESOLUCIÓN No. 1A-146-2013
FECHA 1/8/13
Página 3 de 4
SVIOB/ro/am

ADJUNTO

Formato para el letrero
Que deberá colocarse dentro del área del Proyecto

Al establecer el letrero en el área del proyecto, el promotor cumplirá con los siguientes parámetros:

1. Utilizará lámina galvanizada, calibre 16, de 6 pies x 3 pies.
2. El letrero deberá ser legible a una distancia de 15 a 20 metros.
3. Enterrarlo a dos (2) pies y medio con hormigón.
4. El nivel superior del tablero, se colocará a ocho (8) pies del suelo.
5. Colgarlo en dos (2) tubos galvanizados de dos (2) y media pulgada de diámetro.
6. El acabado del letrero será de dos (2) colores, a saber: verde y amarillo.
 - El color verde para el fondo.
 - El color amarillo para las letras.
 - Las letras del nombre del promotor del proyecto para distinguirse en el letrero, deberán ser de mayor tamaño.
7. La leyenda del letrero se escribirá en cinco (5) planos con letras formales rectas, de la siguiente manera:

Primer Plano: "EXTRACCIÓN DE MINERAL NO METALICO (GRAVA DE RÍO)"

Segundo Plano: TIPO DE PROYECTO: MINERO.

Tercer Plano: PROMOTOR: PANAMÁ INVERSIONES EMPRESARIALES, S.A.

Cuarto Plano: ÁREA: 52 HA.

Quinto Plano: ESTUDIO DE IMPACTO AMBIENTAL CATEGORÍA II APROBADO POR LA AUTORIDAD NACIONAL DEL AMBIENTE, ANAM, MEDIANTE RESOLUCIÓN No. 1A-146-2013 DE 1 DE Agosto DE 2013.

Recibido por:

Guillermo Jaime

Nombre y apellidos
(en letra de molde)

Firma

8-711-2296
No. de Cédula de I.P.

1 de agosto de 2013
Fecha

610



Registro Público de Panamá

FIRMADO POR: UMBERTO ELIAS
PEDRESCHI PIMENTEL
FECHA: 2021.09.21 14:55:11 -05:00
MOTIVO: SOLICITUD DE PUBLICIDAD
LOCALIZACION: PANAMA, PANAMA

CERTIFICADO DE PERSONA JURÍDICA

CON VISTA A LA SOLICITUD

356181/2021 (0) DE FECHA 09/21/2021

QUE LA SOCIEDAD

PANAMA INVERSIONES EMPRESARIALES, S.A.

TIPO DE SOCIEDAD: SOCIEDAD ANONIMA

SE ENCUENTRA REGISTRADA EN (MERCANTIL) FOLIO Nº 709508 (S) DESDE EL MIÉRCOLES, 11 DE AGOSTO DE 2010

- QUE LA SOCIEDAD SE ENCUENTRA VIGENTE

- QUE SUS CARGOS SON:

SUSCRIPTOR: ROSA DEL CARMEN JIMENEZ

SUSCRIPTOR: JOSE CALAZAN ALVENDAS ABAD

DIRECTOR: RODOLFO ANTONIO OLMOS CASTRELLON

DIRECTOR: CYNTHIA MARILU FREYRE RIVERA

DIRECTOR: JINETTE ESTELA REYES SAMUDIO

PRESIDENTE: RODOLFO ANTONIO OLMOS CASTRELLON

TESORERO: CYNTHIA MARILU FREYRE RIVERA

SECRETARIO: JINETTE ESTELA REYES SAMUDIO

AGENTE RESIDENTE: LIC. GENEROSO HUMBERTO OLMOS CASTRELLON

- QUE LA REPRESENTACIÓN LEGAL LA EJERCERÁ:
EL PRESIDENTE.

- QUE SU CAPITAL ES DE 10,000.00 DÓLARES AMERICANOS

EL CAPITAL SOCIAL SERA DE DIEZ MIL DOLARES (\$10,000.00) DIVIDIDOS EN DIEZ (10) ACCIONES NOMINATIVAS DE LA MISMA CLASE CON UN VALOR NOMINAL DE MIL DOLARES (\$1,000.00) POR CADA ACCION.

ACCIONES: NOMINATIVAS

- QUE SU DURACIÓN ES PERPETUA

- QUE SU DOMICILIO ES PANAMÁ, PROVINCIA PANAMÁ

ENTRADAS PRESENTADAS QUE SE ENCUENTRAN EN PROCESO

NO HAY ENTRADAS PENDIENTES .

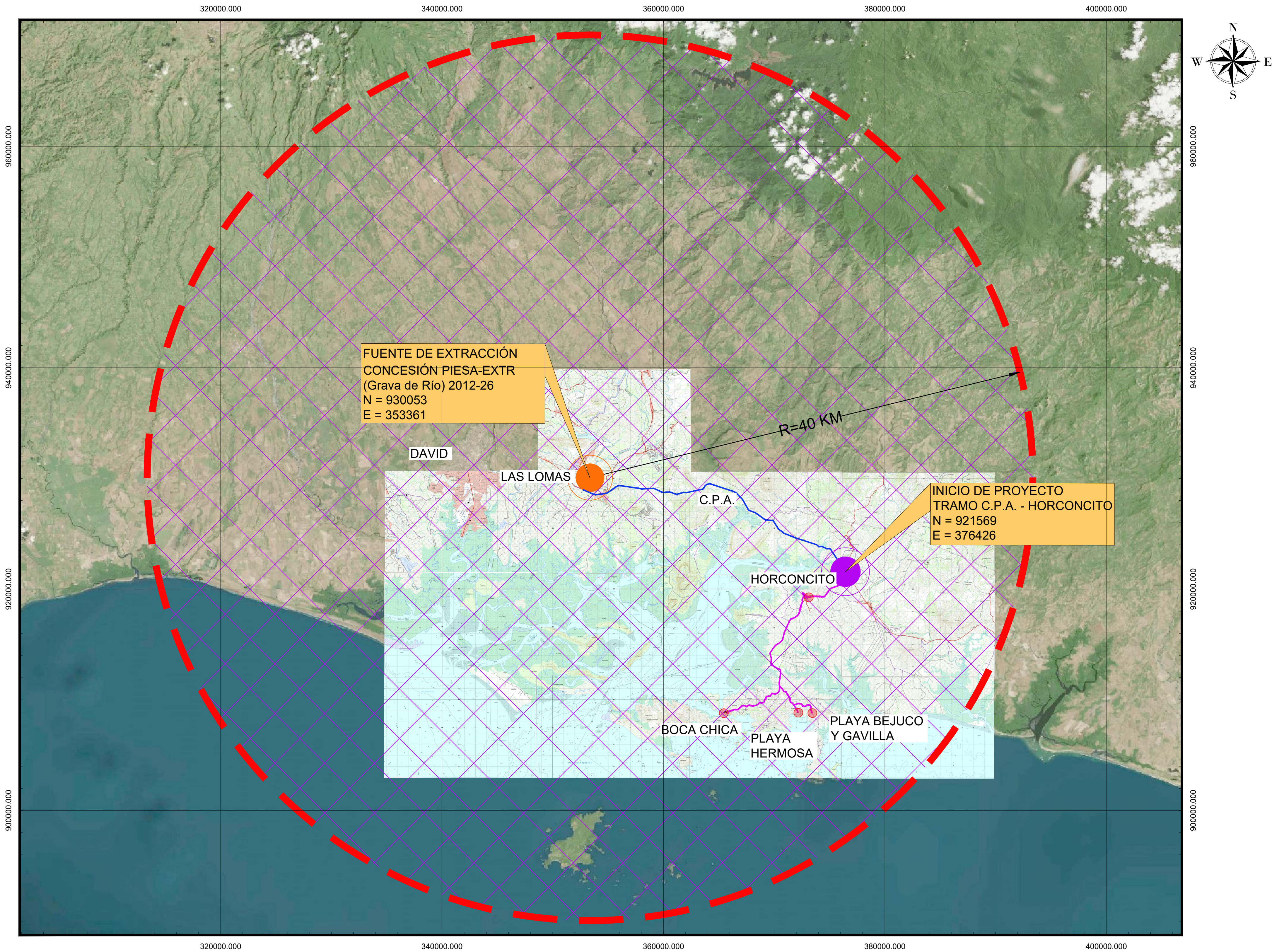
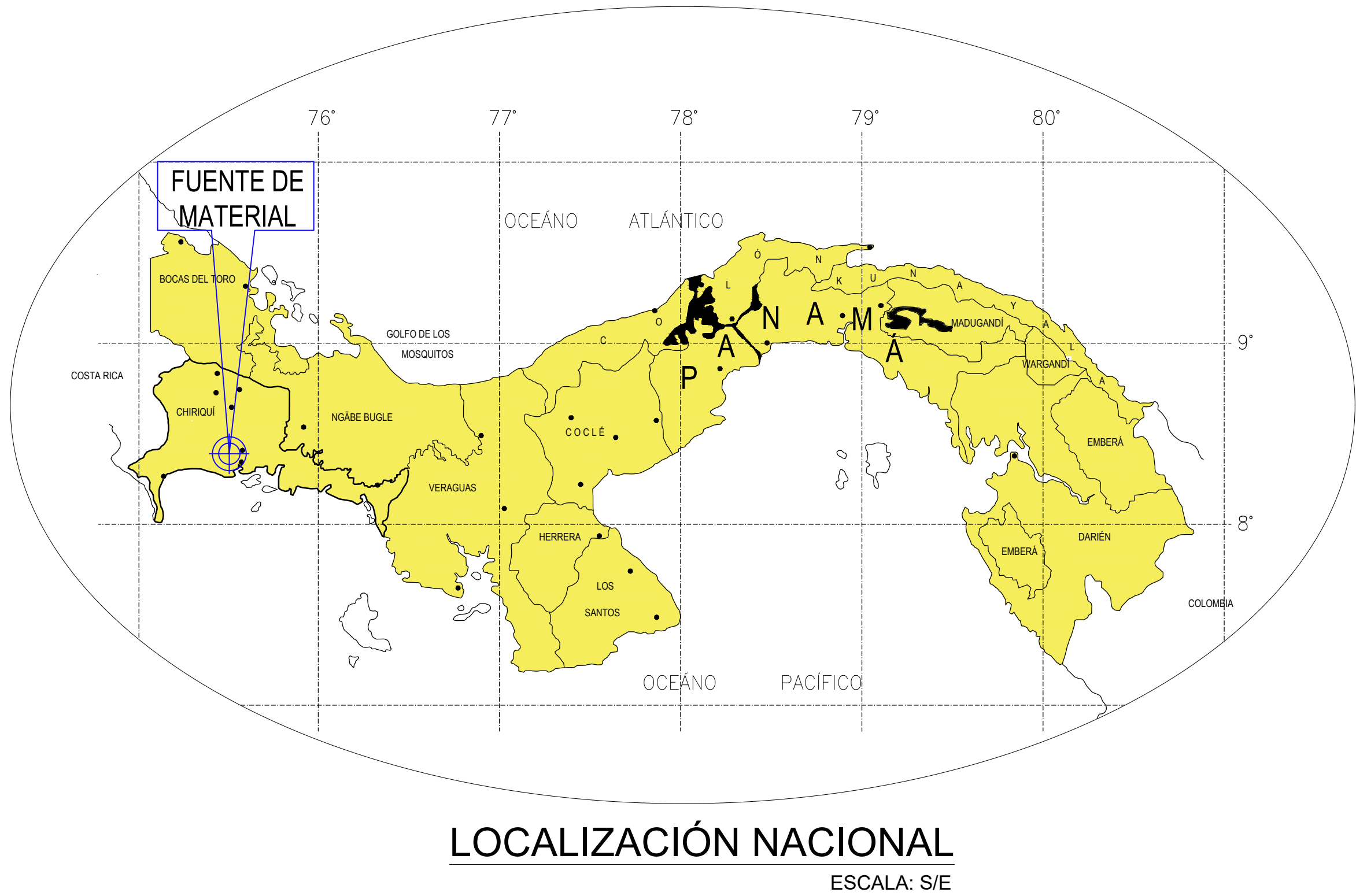
EXPEDIDO EN LA PROVINCIA DE PANAMÁ EL MARTES, 21 DE SEPTIEMBRE DE 2021 A LAS 02:54 P.M..

NOTA: ESTA CERTIFICACIÓN PAGÓ DERECHOS POR UN VALOR DE 30.00 BALBOAS CON EL NÚMERO DE LIQUIDACIÓN 1403175288



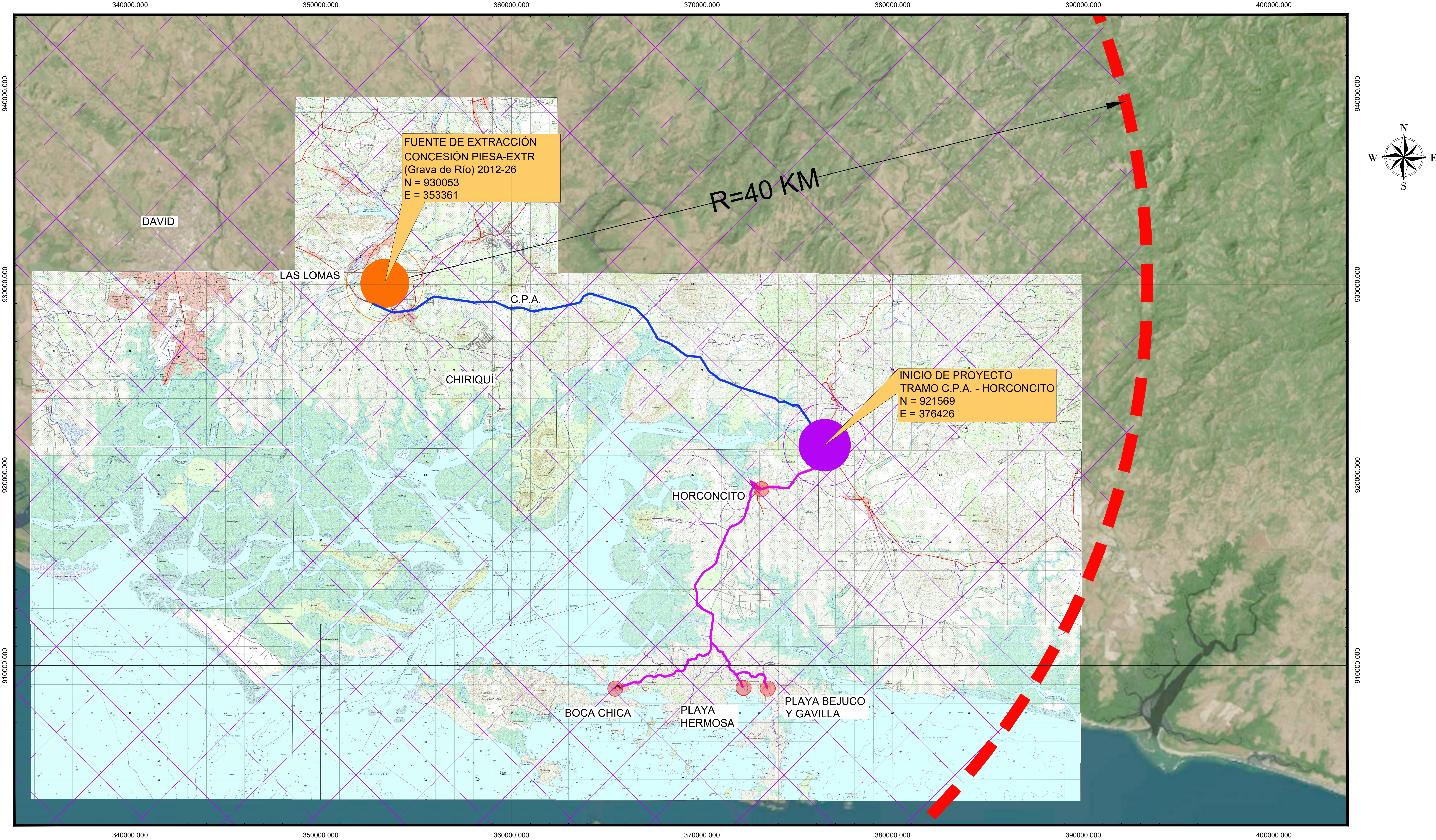
Valide su documento electrónico a través del CÓDIGO QR impreso en el pie de página
o a través del Identificador Electrónico: 06D63D65-D2BD-4001-9210-E942CC17D427
Registro Público de Panamá - Vía España, frente al Hospital San Fernando
Apartado Postal 0830 - 1596 Panamá, República de Panamá - (507)501-6000

UBICACIÓN FUENTE DE MATERIALES VIGENTES (MATERIAL SELECTO-CAPA BASE-AGREGADOS PARA HORMIGÓN ASFÁLTICO CALIENTE) DENTRO DE UN RADIO MENOR DE 40KM



LOCALIZACIÓN GENERAL DE LA CANTERA CORRESPONDIENTE A LA CONCESIÓN PIESA-EXTR (Grava de Río) 2012-26
UBICADA EN LOS CORREGIMIENTOS DE LAS LOMAS, CHIRIQUÍ Y BIJAGUAL, DISTRITO DE DAVID, PROVINCIA DE CHIRIQUÍ

UBICACIÓN FUENTE DE MATERIALES VIGENTES (MATERIAL SELECTO-CAPA BASE-AGREGADOS PARA HORMIGÓN ASFÁLTICO CALIENTE) DENTRO DE UN RADIO MENOR DE 40KM



LOCALIZACIÓN REGIONAL DE LA CANTERA CORRESPONDIENTE A LA CONCESIÓN PIESA-EXTR (Grava de Río) 2012-26
UBICADA EN LOS CORREGIMIENTOS DE LAS LOMAS, CHIRIQUÍ Y BIJAGUAL, DISTRITO DE DAVID, PROVINCIA DE CHIRIQUÍ

ESCALA: 1:100,000