

MINISTERIO DE AMBIENTE
DIRECCION DE INFORMACION AMBIENTAL
Tel. 500-0855 – Ext. 6715/6047

MEMORANDO – DIAM – 0545 – 2022

PARA: DOMILUIS DOMÍNGUEZ E.
Director de Evaluación de Impacto Ambiental

Diana A. Laguna C.

DE: LIC. DIANA A. LAGUNA C.
Directora

ASUNTO: Verificación de coordenadas

FECHA: Panamá, 03 de mayo de 2022

REPÚBLICA DE PANAMÁ GOBIERNO NACIONAL	MINISTERIO DE AMBIENTE
DEPARTAMENTO DE EVALUACIÓN DE ESTUDIO DE IMPACTO AMBIENTAL	
RECIBIDO	
Por: <i>[Firma]</i>	
Fecha: 5 de mayo de 2022	
Hora: 9:23 am	

En atención al **memorando DEEIA-0232-2104-2022**, permita determinar la ubicación y superficie del proyecto, correspondiente al Estudio de Impacto Ambiental categoría II, titulado "**CANTERA PETROSA**", cuyo promotor es PETRO AGREGADOS, S.A, (PETROSA) le informamos que con los datos proporcionados se determino lo siguiente.

Variables	Descripción
Líneas	Calles a Rehabilitar, Longitud 436.14 metros
Polígonos	Polígono del Proyecto, Superficie de 20 ha + 9210.5 m ² , Polígono #2 Superficie 1 ha + 7898 m ² , Área Segregada superficie 3 ha + 2151.64 m ² , Tina de Sedimentación superficie 400.5 m ² , Almacenamiento superficie 1767.5 m ² , Planta de Trituradora 1 superficie 2133 m ² , Oficina Superficie 776 m ²
Cobertura Boscosa y Uso de la Tierra, año 2012	Pasto, Vegetación Herbácea Bosque latifoliado mixto secundario
División Política Administrativa	Provincia: Panamá Oeste Distrito: Arraiján. Corregimiento: Burunga.
Capacidad Agrológica de los Suelos	Tipo: VI
Sistema Nacional de Áreas Protegidas (SINAP)	Fuera del SINAP

Atentamente,

Adj.: Mapa
DL/aodgc/jm/ma
CC: Departamento de Geomática

Map of the Study Area

Table: Land Use and Vegetation Data

Descripción	Cobertura Boscosa 2012	%	Capacidad Agrológica	%
Almacenamiento	Vegetación herbácea	100	VI	100
Área Segregada	Pasto	1.4		
	Vegetación herbácea	98.6		
Oficina	Vegetación herbácea	100		
Planta Trituradora 1	Vegetación herbácea	100		
	Pasto	1.4		
Polígono #2	Vegetación herbácea	98.6		
	Bosque latifoliado mixto secundario	0.7		
Polígono del Proyecto	Pasto	1.3		
	Vegetación herbácea	98.0		
Tina de Sedimentación	Vegetación herbácea	100.0		

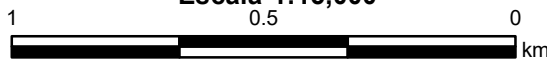
Map Labels:

- Polígono del Proyecto:** Superficie 20 ha + 9210.5 m²
- Área Segregada:** Superficie 3 ha + 2151.64 m²
- Tina de Sedimentación:** Superficie 400.5 m²
- Polígono #2:** Superficie 1 ha + 7898 m²
- Almacenamiento:** Superficie 1767.5 m²
- Oficina:** Superficie 776 m²
- Planta Trituradora 1:** Superficie 2133 m²
- Calle a Rehabilitar:** Longitud 436.14 metros

Geographic Labels:

- Rio Tetita
- Rio Aguacate
- Barriada Fundavico
- BARRIADA 28 DE JUNIO
- Juan Demóstenes Arosemena
- Residencial La Condesa
- Residencial Princesa Mia
- PRINCESA MIA
- Cerro Silvestre
- Quebrada Polonia
- RIO POTRERO
- URBANIZACION NUEVO CHORRILLO
- Nueva Jerusalen
- Burunga

Escala 1:15.000



Localización Nacional

Costa Rica





Mar Caribe

Océano Pacífico

Colombia

- Lugares Poblados 2010
- Calle a Rehabilitar
- Ríos y quebradas
- Red vial
- Almacenamiento
- Oficina
- Planta Trituradora 1
- Polígono #2
- Polígono del Proyecto
- Tina de Sedimentación
- Área Segregada
- Límites de corregimientos
- Límite de Capacidad
- Agrológica

Cobertura y Uso de la Tierra 2012

-  Bosque latifoliado mixto secundario
 Pasto
 Vegetación herbácea
 Área poblada

Capacidad Agrológica

- VI** No arable, con limitaciones severas, apta para pastos, bosques, tierras de reservas.

Nota:

1. El proyecto se encuentra fuera de los límites del SINAP.
2. El proyecto se encuentran en la Cuenca 140 Río Caimito
3. El proyecto se verifico en base a las coordenadas suministradas.

Sistema de Referencia Espacial:
Sistema Geodésico Mundial de 1984
Proyección Universal Transversal de Mercator
Zona 17 Norte

Ministerio de Ambiente
Dirección de Información Ambiental
Departamento de Geomática

Fuentes:

- Instituto Nacional de Estadística y Censo
- Ministerio de Ambiente
- Imagen ESRI
- Memorando DEEIA-0232-2104-2022