

**MINISTERIO DE AMBIENTE
DIRECCION DE INFORMACION AMBIENTAL**


Tel. 500-0855 – Ext. 6715/6047

MEMORANDO – DIAM – 0709 – 2022 RECIBIDO

PARA: ING. DOMILUIS DOMÍNGUEZ E.
Director de Evaluación de Impacto Ambiental

Por: *Saunders*
Fecha: *16/6/2022*
Hora: *9:27 am*

DE: *Alex O. de Gracia C.*
ALEX O. DE GRACIA C.
Directo encargado



ASUNTO: Verificación de coordenadas

FECHA: Panamá, 13 de junio de 2022

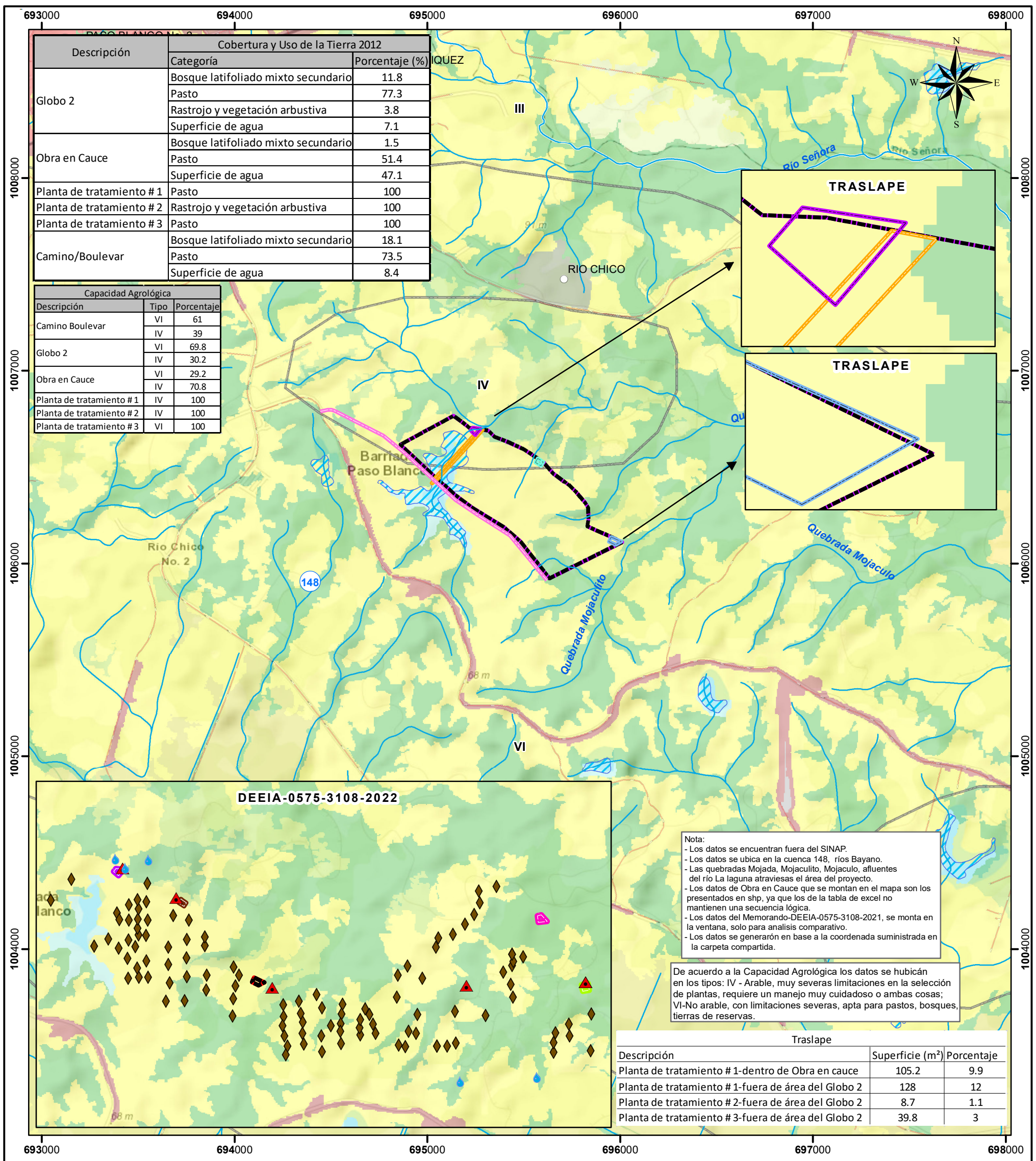
En atención al memorando DEEIA-0318-3105-2022-Seguimiento-DEEIA-0575-3108-2021, donde se solicita generar una cartografía que permita determinar, la ubicación, superficie del polígono del proyecto y sus componentes, correspondiente al Estudio de Impacto Ambiental categoría II, denominado "CIUDAD DEL ESTE", cuyo promotor es la sociedad PARCELA DEL ESTE 2, S.A., le informamos que con los datos proporcionados se determinó lo siguiente:

Variables	Descripción
Polígonos	
Planta de tratamiento 1	Superficie: 0 ha + 1,068.4 m ²
Planta de tratamiento 2	Superficie: 0 ha + 781.9 m ²
Planta de tratamiento 3	Superficie: 0 ha + 1,322.2 m ²
Globo 2	Superficie: 38 ha + 7,609 m ²
Obra en cauce Quebrada Mojada	Superficie: 0 ha + 5,492.1 m ²
Camino/Boulevard	Longitud: 1,499.7 m
División Política Administrativa	Provincia y Distrito: Panamá. Corregimiento: Las Garzas.
Cobertura Boscosa y Uso de la Tierra, año 2012	☑ Bosque latifoliado mixto secundario ☑ Rastrojo y vegetación arbustiva ☑ Pasto, superficie de agua.
Capacidad Agrológica de los Suelos	Tipo: IV, VI.
Drenaje	☑ Quebradas Mojada, Mojaculito, Mojaculo, afluentes del río La Laguna.
Sistema Nacional de Áreas Protegidas (SINAP)	Fuera del SINAP

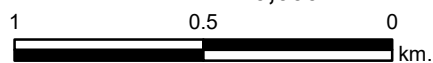
Atentamente,

Adj.: Mapa
DL/aodgc/xs/ma
CC: Departamento de Geomática

PROVINCIA Y DISTRITO DE PANAMÁ, CORREGIMIENTO DE LAS GARZAS, PROYECTO CATEGORÍA II, "CIUDAD DEL ESTE"



Escala 1:20,000



LEYENDA



- LugarPoblado
— Red Vial
— Ríos y quebradas
— Camino/Boulevard
- Polígono**
- Planta de tratamiento # 1
Planta de tratamiento # 2
Planta de tratamiento # 3
Obra en cauce Quebrada Mojada
Globo 2
Limite de corregimiento
Cuerpo de Agua
Limite de Capacidad Agrológica

Cobertura y Uso de la Tierra 2012

- Afloramiento rocoso y tierra desnuda
- Arroz
- Bosque latifoliado mixto secundario
- Bosque plantado de latifoliadas
- Infraestructura
- Otro cultivo anual
- Pasto
- Rastrojo y vegetación arbustiva
- Superficie de agua
- Vegetación herbácea
- Área poblada

Sistema de Referencia Espacial:
Sistema Geodésico Mundial de 1984
Proyección Universal Transversal de Mercator
Zona 18 Norte

Ministerio de Ambiente
Dirección de Información Ambiental
Departamento de Geomática

Fuentes:

- Instituto Nacional de Estadística y Censo
- Ministerio de Ambiente
- Imagen ESR!
- Memorando-DEEIA-0318-3105-2022-
- Seguimiento-DEEIA-0575-3108-2021.