

MINISTERIO DE AMBIENTE
DIRECCION DE INFORMACION AMBIENTAL

Tel. 500-0855 – Ext. 6715/6047

144/147

MEMORANDO – DIAM – 0716 – 2022

PARA: DOMILUIS DOMÍNGUEZ E.
Director de Evaluación de Impacto Ambiental

DE: 
ALEX O. DE GRACIA C.
Directo encargado

ASUNTO: Verificación de Coordenadas

FECHA: Panamá, 06 de junio de 2022

REPÚBLICA DE PANAMÁ GOBIERNO NACIONAL	MINISTERIO DE AMBIENTE
DEPARTAMENTO DE EVALUACIÓN DE ESTUDIO DE IMPACTO AMBIENTAL	
RECIBIDO	
Por: 	
Fecha: 9 de Junio de 2022	
Hora: 3:45 p.m.	

En atención al **MEMORANDO DEEIA-0307-2405-2022**, donde solicita que se genere una cartografía que nos permita determinar la ubicación y superficie de las coordenadas adjuntas, correspondiente al Estudio de Impacto Ambiental categoría II, denominado **"URBANIZACIÓN LOS TUCANES DE CERRO AZUL"**, cuyo promotor es INVERSIONES GANIGANI, S.A., le informamos que con los datos proporcionados se determino lo siguiente.

Variables	Descripción
Puntos	Estudios de Suelo, Sondeos Arqueológicos, Calidad de Aire y Ruido Ambiental, Bosque de Pinos, Bosque Secundario, Coordenadas donde cruzan La calle Los Tucanes y la calle Los Perezosos sobre la depresión natural oeste
Polígonos	Polígono General, superficie 5 ha + 269 m ² Polígono de Proyecto a desarrollar, superficie 3 ha + 3241.41 m ²
Cobertura Boscosa y Uso de la Tierra, año 2012	Bosque latifoliado mixto maduro, Bosque latifoliado mixto secundario, Infraestructura
División Política Administrativa	Provincia: Panamá Distrito: Panamá Corregimiento: Pacora
Capacidad Agrológica de los Suelos	Tipo: VII
Sistema Nacional de Áreas Protegidas (SINAP)	Fuera del SINAP

Atentamente,













Adj.: Mapa

DL/aodgc/ch/ma






CC: Departamento de Geomática

LEYENDA



-  Lugares Poblados
 -  Red Vial
 -  Ríos y quebradas
 -  Bosque Secundario
 -  Bosque de Pinos
 -  Calidad de Aire y Ruido Ambiental
 -  Sondeos Arqueológicos
 -  Estudios de Suelo
 -  Calle Los Tucanes y Los Perezosos
 -  Polígono
 -  Proyecto a desarrollar
 -  Límites de corregimientos

Cobertura y Uso de la Tierra 2012

 -  Bosque latifoliado mixto maduro
 -  Bosque latifoliado mixto secundario
 -  Infraestructura
 -  Pasto
 -  Rastrojo y vegetación arbustiva

Capacidad Agrológica

VII No arable, con limitaciones muy severas, apta para pastos, bosques, tierras de reserva.

Sistema de Referencia Espacial:
Sistema Geodésico Mundial de 1984
Proyección Universal Transversal de Mercator
Zona 17 Norte

Ministerio de Ambiente
Dirección de Información Ambiental
Departamento de Geomática

Fuente:

- Instituto Nacional de Estadística y Censo
- Ministerio de Ambiente
- Imagen Satelital ESRI
- DEEIA-0307-2405-2022