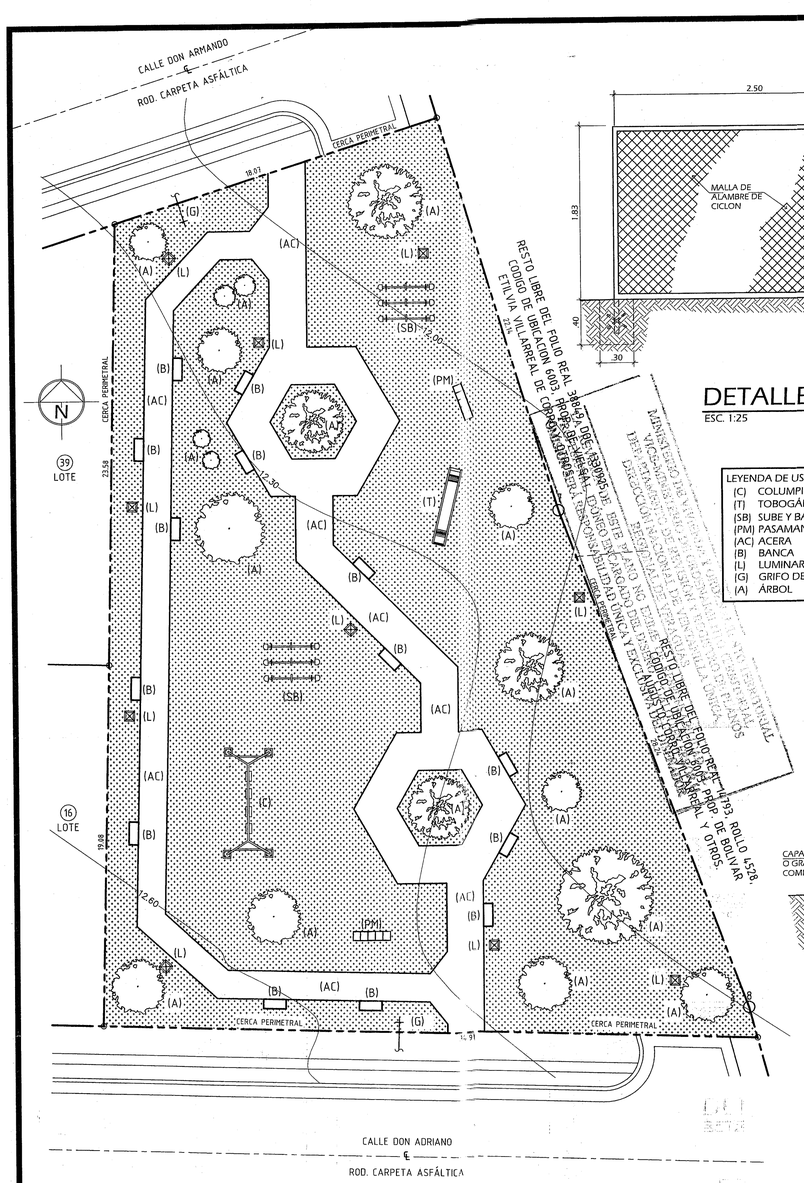

USO PUBLICO
ESC. 1:150

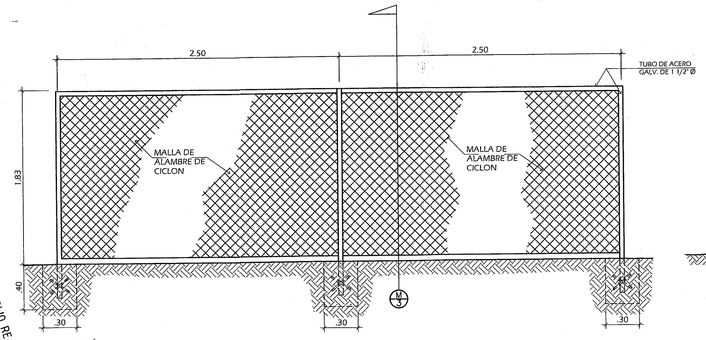

DETALLE DE CERCA DE CICLON
ESC. 1:25

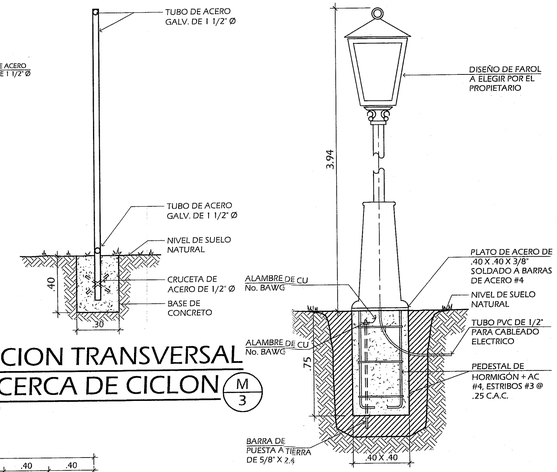

SECCION TRANSVERSAL DE CERCA DE CICLON (M 3)
ESC. 1:20

DET. DE PEDESTAL PARA LUMINARIA
ESC. 1:20

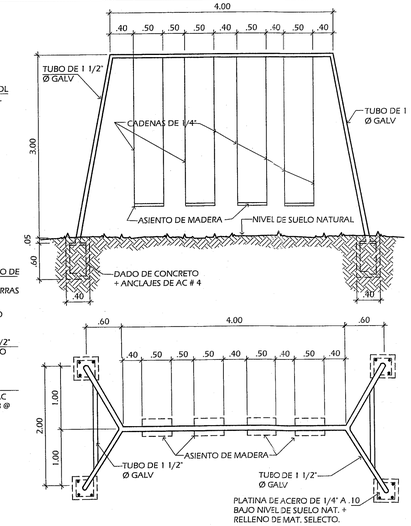

DETALLE DE COLUMPIO
ESC. 1:50

LEYENDA DE USO PÚBLICO	
(C)	COLUMPIO
(T)	TOBOGÁN
(SB)	SUBE Y BAJA
(PM)	PASAMANOS
(AC)	ACERA
(B)	BANCA
(L)	LUMINARIA
(G)	GRIFO DE RIEGO
(A)	ÁRBOL

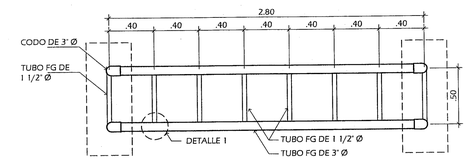

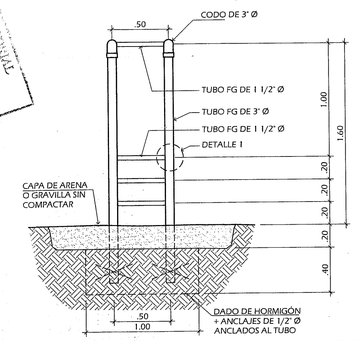

DETALLES DE PASAMANOS
ESC. 1:25

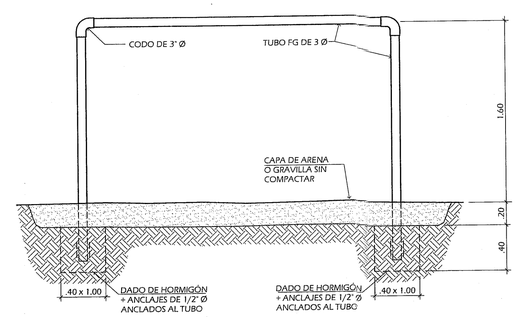

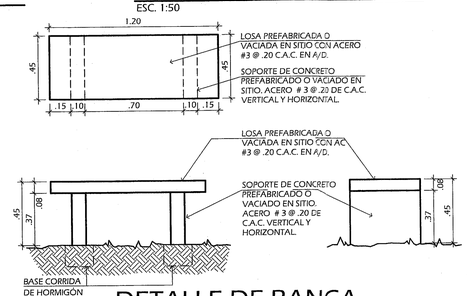

DETALLE DE BANCA
ESC. 1:20

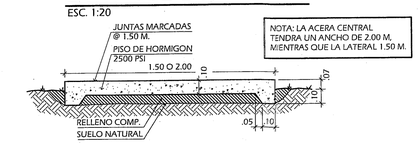

NOTA: LA ACERA CENTRAL TENDRA UN ANCHO DE 2.00 M. MIENTRAS QUE LA LATERAL 1.50 M.

DETALLE DE ACERA
ESC. 1:20

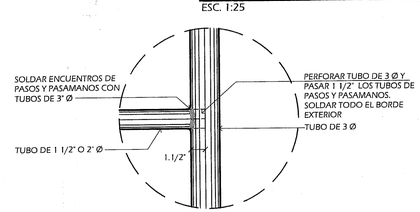

DETALLE 1
ESC. 1:7.5

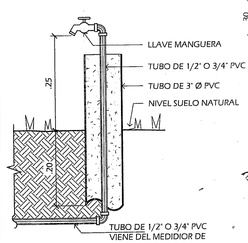

DET. DE GRIFO PARA RIEGO
ESC. 1:7.5

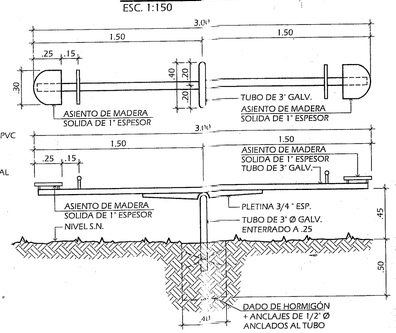

DETALLES DE SUBE Y BAJA
ESC. 1:25

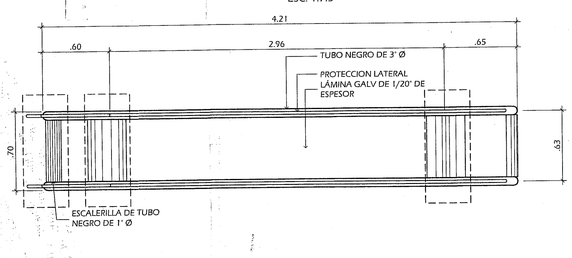

PLANTA DE TOBOGAN
ESC. 1:25

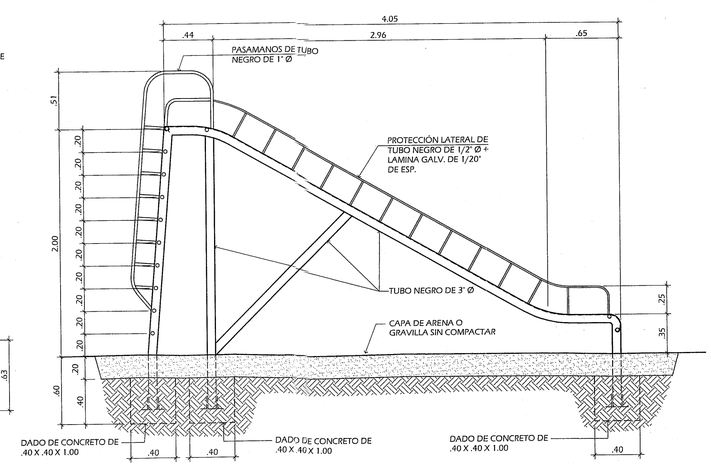

ELEVACION LATERAL DE TOBOGAN
ESC. 1:25

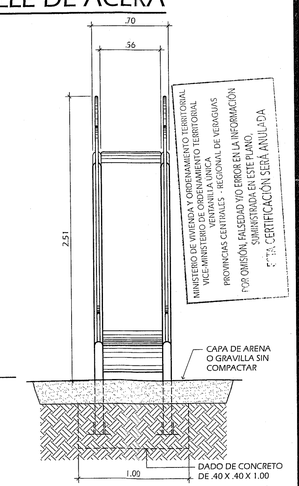

ELEVACION FRONTAL DE TOBOGAN
ESC. 1:25

MINISTERIO DE VIVIENDA Y ORDENAMIENTO TERRITORIAL
VICE-MINISTERIO DE ORDENAMIENTO TERRITORIAL
DIRECCIÓN NACIONAL DE VENTANILLA ÚNICA
DEPARTAMENTO DE REVISIÓN Y RECIBO DE PLANO
REVISIÓN DE ANTEPROYECTO DE URBANIZACIÓN
Según la Ley No. 51 de 23 de octubre de 2009 y el Decreto Ejecutivo No. 150 de 10 de junio de 2010, se revisa en etapa de Anteproyecto de Urbanización este diseño preliminar como base para la ejecución de las planas de construcción.
FECHA 14-06-2022
VÁLIDO POR DOS AÑOS
VENTANILLA ÚNICA

MINISTERIO DE VIVIENDA Y ORDENAMIENTO TERRITORIAL
VICE-MINISTERIO DE ORDENAMIENTO TERRITORIAL
DIRECCIÓN NACIONAL DE VENTANILLA ÚNICA
DEPARTAMENTO DE REVISIÓN Y RECIBO DE PLANO
REVISIÓN DE ANTEPROYECTO DE URBANIZACIÓN
RESOLUCIÓN No. 38-2017 DE 21 DE FEBRERO DE 2017
EN LA CALLE DON ARMANDO, PROPIEDAD DEL ESTADO
A CONSTRUIR Y CONSERVAR EL PAVIMENTO, PASEOS Y DEMÁS OBRAS DE SANEAMIENTO Y DEMÁS PRESCRITAS PARA LAS VÍAS PÚBLICAS, ASÍ COMO MANTENERLA ALUMBRADA POR LA NOCHE.
PARA LA ETAPA DEBERÁ CUMPLIR CON TODAS LAS CONDICIONES SEÑALADAS EN LA NOTA No. 12100-504-2022 DE 1-12-2022
Construcción
MINISTERIO DE VIVIENDA Y ORDENAMIENTO TERRITORIAL
VICE-MINISTERIO DE ORDENAMIENTO TERRITORIAL
DEPARTAMENTO DE REVISIÓN Y RECIBO DE PLANO
REVISIÓN DE ANTEPROYECTO DE URBANIZACIÓN
RESOLUCIÓN No. 38-2017 DE 21 DE FEBRERO DE 2017
EN LA CALLE DON ARMANDO, PROPIEDAD DEL ESTADO
A CONSTRUIR Y CONSERVAR EL PAVIMENTO, PASEOS Y DEMÁS OBRAS DE SANEAMIENTO Y DEMÁS PRESCRITAS PARA LAS VÍAS PÚBLICAS, ASÍ COMO MANTENERLA ALUMBRADA POR LA NOCHE.

HECTOR JAVIER PINILLA C.
ARQUITECTO
LICENCIA NO. 2012-001-012
FIRMA
Ley 15 del 26 de Enero de 1959
Junta Técnica de Ingeniería y Arquitectura

HECTOR PINILLA
ARQUITECTO

Proyecto: RESIDENCIAL BRISAS DEL MAR	
Ubicación: Ave. Las Mercedes, corregimiento de Monagrillo, distrito de Chitré, provincia de Herrera.	
Folios Reales No. 30374875, 30396336, 30396337, 30396338. Cód. de Ubic. 6003	Superficie: 1 ha + 8927.95 m²
Propietario: SAAVEDRA & SCHOONEN, S.A.	
Contenido: USO PUBLICO	
Diseño/Desarrollo: Héctor Pinilla	
Levantamiento: Eldis Ruíz	Prop. Saavedra & Schooneh, S.A. Rep. Legal: Aldo A. Cornelis S. Pasaporte: NXC318RD2
Fecha: Junio 2022	Escala: Indicadas / No. de hoja: 2 de 2

Plano original propiedad intelectual del Arquitecto Héctor Pinilla. Prohibida su reproducción total o parcial y el uso del contenido sin consentimiento por escrito, según Ley 64 del 10 de octubre de 2012.