









Cobertura y Uso de la Tierra 2012

-  Bosque latifoliado mixto secundario
-  Caña de azúcar
-  Infraestructura
-  Maíz
-  Pasto
-  Rastrojo y vegetación arbustiva
-  Superficie de agua
-  Área poblada

Notas:

- 1.El polígono del proyecto se dibujó en base a las coordenadas proporcionadas.
2. El proyecto se ubica fuera de los límites del SINAP.
3. El proyecto se ubica en la cuenca hidrográfica No. 130 (Río Parita).

III Arable, severas limitaciones en la selección de las plantas, requiere conservación especial o ambas cosas.

Sistema de Referencia Espacial:
Sistema Geodésico Mundial de 1984
Proyección Universal Transversal de Mercator
Zona 17 Norte

Ministerio de Ambiente
Dirección de Información Ambiental
Departamento de Geomática

Fuente:

- Instituto Nacional de Estadística y Censo
- Ministerio de Ambiente
- Imagen ESRI
- Expediente: DRHE-I-F-22-2022