

REPUBLICA DE PANAMÁ
MINISTERIO DE AMBIENTE
DIRECCIÓN REGIONAL DE COCLÉ

RESOLUCIÓN DRCC-IA-034-2020
De 30 de noviembre de 2020

Que aprueba el Estudio de Impacto Ambiental, categoría I, correspondiente al proyecto denominado **"MOVIMIENTO DE TIERRA Y NIVELACION DE TERRENO"**

La suscrita Directora Regional de Coclé, del Ministerio de Ambiente (MiAMBIENTE), en uso de sus facultades legales, y

CONSIDERANDO

Que la ley 8 de 25 de marzo de 2015, que crea el Ministerio de Ambiente, modifica disposiciones de la Autoridad de los Recursos Acuáticos de Panamá y dicta otras disposiciones, consagra en su artículo 20 se adiciona un párrafo final al artículo 23 de la ley 41 de 1998, así: Los permisos y/o autorizaciones relativos a actividades, obras o proyectos sujetos al proceso de evaluación de impacto ambiental, otorgados por otras autoridades competentes de conformidad con la normativa aplicable, no implican la viabilidad ambiental para dicha actividad, obra o proyecto. Dichos permisos y/o autorizaciones serán otorgados una vez sea aprobado el estudio de impacto ambiental correspondiente. Los tramites preliminares o intermedios, como conceptos favorables, viabilidad, no objeción, compatibilidad, conducencia, que no implique una orden de proceder o inicio de ejecución de una actividad, obra o proyecto requerirán la aprobación del estudio de impacto ambiental previo.

Que la ley 41 del 1 de julio de 1998, "General de Ambiente de la República de Panamá" consagra en su artículo 23 que las actividades, obras o proyectos, públicos o privados, que por su naturaleza, características, efectos, ubicación o recursos puedan generar riesgo ambiental, requerirán de un estudio de impacto ambiental previo al inicio de su ejecución, de acuerdo con la reglamentación de la presente ley.

Que la promotora **ISIDRA RODRIGUEZ AGUILAR**, propone realizar un proyecto denominado **"MOVIMIENTO DE TIERRA Y NIVELACION DE TERRENO"**

Que en virtud de lo antedicho, el día primero (01) de octubre de 2020, la señora **ISIDRA RODRIGUEZ AGUILAR**, persona natural, portadora de la cédula de identidad personal N° 2-86-1672, localizable al teléfono móvil 6643-5521, correo electrónico shyla19_2004@yahoo.es, presento el Estudio de Impacto Ambiental, Categoría I, denominado **"MOVIMIENTO DE TIERRA Y NIVELACION DE TERRENO"**, elaborado bajo la responsabilidad de los consultores **ITZIA STANZIOLA e ILCE VERGARA**, personas naturales, debidamente inscritas en el Registro de Consultores Idóneos que lleva el Ministerio de Ambiente, mediante las Resoluciones **IRC-02-2002 e IRC-029-2007** respectivamente.

Conforme a lo establecido en el artículo 26, del Decreto Ejecutivo N° 123 del 14 de agosto de 2009, se procedió a verificar que el EsIA, cumpliera con los contenidos mínimos. Mediante **PROVEÍDO-DRCC-ADM-034-2020**, de seis (06) de octubre de 2020, el Ministerio de Ambiente Dirección Regional de Coclé, admite a la fase de evaluación y análisis el EsIA, categoría I, del proyecto en mención.

Que según la documentación aportada en el Estudio de Impacto Ambiental categoría I, presentada por el peticionario, adjunto al memorial de solicitud correspondiente, el proyecto consiste en corte de tierra, relleno y nivelación de terreno, en un área aproximada de 7,500 metros cuadrados, y aprovechar los residuos resultantes del movimiento de tierra aproximadamente 17,850 metros cúbicos, dentro del globo del terreno de la Finca N° 15295, con una superficie de nueve hectáreas nueve mil quinientos noventa y nueve metros cuadrados con noventa y nueve decímetros cuadrados (9 hectáreas 9599 m² 99 dm²),

localizado en Llano Marín, Corregimiento de El Coco, Distrito de Penonomé, Provincia de Coclé.

El monto aproximado de inversión es de treinta mil balboas (B/. 30,000.00).

Que de acuerdo con la **VERIFICACIÓN DE COORDENADAS**, la Sección de Evaluación de Impacto Ambiental de la Dirección Regional de Coclé, el día doce (12) de octubre de 2020, envía solicitud a DIAM. La cual fue respondida el día quince (15) de octubre de 2020, la misma indica que las coordenadas se ubican fuera de área considerada como protegida y se ubica en la provincia de Coclé, distrito de Penonomé, corregimiento El Coco. (ver foja de la 22 y 23 del expediente administrativo).

Mediante la nota **DRCC-1088-2020**, fechado el día veinte (20) de octubre de 2020, la Sección de Evaluación y Ordenamiento Ambiental, solicita al promotor del proyecto información complementaria de la cual el promotor se notifica el día seis (06) de noviembre de 2020, (ver foja 24 del expediente administrativo).

Mediante nota sin número, recibida el día trece (13) de noviembre de 2020, el promotor presenta en tiempo oportuno, ante la Sección de Evaluación y Ordenamiento Ambiental, la respuesta a la aclaración solicitada mediante nota **DRCC-1088-2020**, fechado el día veinte (20) de octubre de 2020 (foja 25, 26 y 27 del expediente administrativo).

Que, luego de realizada la evaluación correspondiente, del Estudio de Impacto Ambiental, categoría I, para el proyecto denominado **"MOVIMIENTO DE TIERRA Y NIVELACION DE TERRENO"**, la sección de Evaluación de Impacto Ambiental de la Dirección de Coclé, mediante Informe Técnico que consta en el expediente, recomienda su aprobación, fundamentándose en que cumple con los requisitos dispuestos para tales efectos por el Decreto Ejecutivo No. 123 de 14 de agosto de 2009; modificado por el Decreto Ejecutivo No. 155 del 05 de agosto de 2011; modificado por el Decreto Ejecutivo No. 975 de 23 de agosto de 2012.

Que luego de la revisión de los contenidos mínimos, establecidos en el artículo 26, del decreto No. 123 del 14 de agosto del 2009, se recomienda aprobar el estudio de Impacto Ambiental, Categoría I, del proyecto denominado **"MOVIMIENTO DE TIERRA Y NIVELACION DE TERRENO"**

Dadas las consideraciones antes expuestas, la suscrita Directora Regional de Coclé, Ministerio de Ambiente (MiAMBIENTE),

RESUELVE

ARTÍCULO PRIMERO. APROBAR, el Estudio de Impacto Ambiental, Categoría I, correspondiente al proyecto denominado **"MOVIMIENTO DE TIERRA Y NIVELACION DE TERRENO"** cuyo promotor es la señora **ISIDRA RODRIGEZ AGUILAR**. El proyecto se desarrollara sobre la Finca N° 15295, con una superficie de nueve hectáreas nueve mil quinientos noventa y nueve metros cuadrados con noventa y nueve decímetros cuadrados (9 hectáreas 9,599 m² 99 dm²), no obstante el movimiento de tierra se realizara en un área de siete mil quinientos metros cuadrados (7,500 m²). Localizado en Llano Marín, Corregimiento de El Coco, Distrito de Penonomé, Provincia de Coclé.

ARTÍCULO SEGUNDO. El **PROMOTOR** del proyecto denominado **"MOVIMIENTO DE TIERRA Y NIVELACION DE TERRENO"**, deberá incluir en todos los contratos y/o acuerdos que suscriba para su ejecución o desarrollo, el cumplimiento de la presente Resolución Ambiental y de la normativa ambiental vigente.

ARTÍCULO TERCERO. Advertir a EL **PROMOTOR** del Proyecto, que esta Resolución no constituye una excepción para el cumplimiento de las normativas legales y reglamentarias aplicables a la actividad correspondiente.

ARTÍCULO CUARTO. En adición a los compromisos adquiridos en el Estudio de Impacto Ambiental y en la Declaración Jurada correspondiente, EL **PROMOTOR** tendrá que:

- a. Reportar a la Dirección Regional de Coclé, por escrito, con anticipación de por lo menos un (1) mes, la fecha de inicio de las actividades relativas al Proyecto.
- b. Colocar, dentro del área del Proyecto y antes de iniciar su ejecución, un letrero en un lugar visible con el contenido establecido en formato adjunto.
- c. Remediar y subsanar conflictos y afectaciones durante las diferentes etapas del proyecto en lo que respecta a la población afectada con el desarrollo del mismo.
- d. Deberá contar con la debida señalización de los frentes de trabajo, sitios de almacenamiento de materiales y entrada y salida de equipo pesado en las horas diurnas, esto deberá ser coordinado con las autoridades competentes.
- e. Colocar barreras físicas o cercas perimetrales provisionales y redes de protección las cuales contribuirán a contener los ruidos, no afectar a los transeúntes, o las actividades humanas que se desarrollen cercanas a la zona y prevenir accidentes.
- f. El promotor deberá aplicar y garantizar de manera general en el proyecto, todas aquellas medidas de producción más limpia que contribuyan a mejorar el ambiente, principalmente en lo que respecta al manejo racional del agua y de la energía eléctrica (por el uso de hidrocarburos); al igual que en la disposición de los desechos sólidos en termino de reciclaje y reutilización para aquellos materiales que por naturaleza y composición permitan este tipo de manejo. De ninguna manera se permitirá la acumulación de desperdicios en los predios y sitios donde se desarrolla el referido proyecto.
- g. Efectuar el pago en concepto de indemnización ecológica, por lo que contará con (30) treinta días hábiles, una vez la Dirección Regional de Coclé, le establezca el monto a cancelar. Según la Resolución N° AG-O235 -2003, del 12 de junio de 2003, por la cual se establece la tarifa para el pago en concepto de indemnización ecológica, para la expedición de los permisos de tala rasa y eliminación de sotobosque o formaciones de gramíneas, que se requiera para la ejecución de obras de desarrollo, infraestructuras y edificaciones.
- h. En caso de requerir, el Promotor, la tala y poda de algún árbol, solicitar los permisos a la Agencia correspondiente del Ministerio de Ambiente Coclé.
- i. Ninguna fuente hídrica o drenaje pluvial podrá ser objeto de obstrucción producto de la remoción de suelo ó corte de material vegetal que se requiera realizar durante la fase de construcción del proyecto.
- j. Reportar de inmediato al Instituto Nacional de Cultura, INAC, el hallazgo de cualquier objeto de valor histórico o arqueológico para realizar el respectivo rescate.
- k. El promotor está obligado a implementar medidas efectivas para el control de la erosión. Se deberán implementar medidas efectivas y acciones durante la fase de movimiento de tierra. Para evitar daños a terceros.
- l. El promotor está sujeto a cumplir con la cantidad de material establecida en el Estudio de Impacto Ambiental, por lo que no estará permitido la comercialización y/o traslado de material excedente a otros proyectos.
- m. Previo inicio de obra el promotor deberá presentar los permisos correspondientes concedidos por el Ministerio de Comercio e Industria y Municipio de Penonomé.
- n. Cumplir con el D.E N° 25 de 2009, sobre legislación laboral y reglamenta los aspectos de seguridad industrial e higiene en el trabajo.

- o. El promotor será responsable del manejo integral de los desechos sólidos que se producirán en el área del proyecto, con su respectiva ubicación para la disposición final, durante la fase de construcción, cumpliendo con lo establecido en la ley 66 de 10 de noviembre de 1947 "Código Sanitario".
- p. Cumplir con el Decreto Ejecutivo N° 306 del 4 de septiembre de 2002. "Que adopta el reglamento para el control de los ruidos en espacios públicos, áreas residenciales o de habitación, así como en ambientes laborales. Y el Decreto Ejecutivo N° 1 del 15 de enero de 2004 "Que determina los niveles de ruido para las áreas residenciales e industriales.
- q. El promotor deberá aplicar riegos (humedecer) durante la fase de construcción para evitar la generación de polvo y molestias a terceros, de requerir el uso de alguna fuente hídricas, el promotor deberá cumplir con el Decreto Ley No.35 de 22 de Septiembre de 1966, sobre el Uso de las aguas.
- r. Cumplir con la norma DGNTI-COPANIT 44-2000. Higiene y seguridad en ambientes de trabajos donde se genere ruido. Resolución No. 506 de 6 de octubre de 1999.
- s. Cumplir con la norma DGNTI-COPANIT 45-2000. Higiene y seguridad en ambientes de trabajos donde se genere vibraciones.
- t. Presentar cada seis (6) meses, ante la Dirección Regional de Coclé, contados a partir de la notificación de la presente resolución administrativa, durante la construcción del proyecto, un informe sobre la implementación de las medidas de prevención y mitigación, un (1) ejemplar original impreso y tres (3) copias en formato digital (Cd), de acuerdo a lo señalado en el Estudio de Impacto Ambiental, en las respuestas a las Ampliaciones y en esta Resolución. Este informe deberá ser elaborado por un profesional idóneo e independiente de EL PROMOTOR del Proyecto.
- u. Presentar ante el Ministerio de Ambiente, cualquier modificación, adición o cambio de las técnicas y/o medidas que no estén contempladas en el Estudio de Impacto Ambiental aprobado, con el fin de verificar si se precisa la aplicación de las normas establecidas para tales efectos en el Decreto Ejecutivo No. 123 de 14 de agosto de 2009; modificado por el Decreto Ejecutivo No. 155 de 05 de agosto de 2011, modificado por el Decreto Ejecutivo No. 975 de 23 de agosto de 2012; modificado por el Decreto Ejecutivo No. 36 de 3 de junio de 2019.

ARTÍCULO QUINTO. Si durante las etapas de construcción o de operación del Proyecto, EL PROMOTOR decide abandonar la obra, deberá:

- a. Comunicar por escrito al Ministerio de Ambiente, dentro de un plazo no mayor de treinta (30) días hábiles previo a la fecha en que pretende efectuar el abandono.
- b. Cubrir los costos de mitigación, indicados en el EsIA, así como cualquier daño ocasionado durante la operación.

ARTÍCULO SEXTO. Advertir al Promotor del Proyecto, que si durante la fase de desarrollo, construcción y operación del Proyecto, provoca o causa algún daño al ambiente, el Ministerio de Ambiente, está facultada para supervisar, fiscalizar y/o verificar, cuando así lo estime conveniente, todo lo relacionado con el plan de manejo establecido en el Estudio de Impacto Ambiental, en la presente Resolución y en la normativa ambiental vigente; además suspenderá el Proyecto o actividad al que corresponde el Estudio de Impacto Ambiental referido como medida de precaución por el incumplimiento de estas disposiciones, independientemente de las responsabilidades legales correspondientes, conforme a la Ley 8 de 25 de marzo de 2015 y la Ley 41 de 1 de julio de 1998, sus reglamentos y normas complementarias.


ARTÍCULO SEPTIMO. Esta Resolución administrativa que apruebe el Estudio de Impacto Ambiental tendrá una vigencia de hasta dos (2) años para el inicio de la ejecución del proyecto, contados a partir de la notificación de la misma.

ARTÍCULO OCTAVO. De conformidad con el artículo 54 y siguientes del Decreto Ejecutivo No. 123 de 14 de agosto de 2009, la promotora **ISIDRA RODRIGUEZ AGUILAR**, quien pose un poder especial, podrá interponer el Recurso de Reconsideración, dentro del plazo de cinco (5) días hábiles contados a partir de su notificación.


FUNDAMENTO DE DERECHO: Constitución Política de la República de Panamá; Ley 8 de 25 de marzo de 2015; Ley 41 de 1 de julio de 1998; Decreto Ejecutivo No. 123 de 14 de agosto de 2009; modificado por el Decreto Ejecutivo No. 155 de 05 de agosto de 2011, modificado por el Decreto Ejecutivo No. 975 de 23 de agosto de 2012 y demás normas concordantes y complementarias.



Dada en la ciudad de Penonomé, a los treinta (30) días, del mes de noviembre del año dos mil veinte (2020).

NOTIFÍQUESE Y CÚMPLASE,


Ing. Chiara Ramos
Directora Regional
MiAMBIENTE-Coclé




Licdo. José Quirós
Jefe de la sección de Evaluación de Impacto
Ambiental
MiAMBIENTE-Coclé

Hoy 9 de diciembre de 2020
siendo las 10:55 de la mañana
notifique personalmente a Isidra
Rodríguez Aguilar de la presente
documentación RES: DRCC-1A 034-2020
 
Notificador Notificado

ADJUNTO

Formato para el letrero Que deberá colocarse dentro del área del Proyecto

Al establecer el letrero en el área del proyecto, el promotor cumplirá con los siguientes parámetros:

1. Utilizará lámina galvanizada, calibre 16, de 6 pies x 3 pies.
2. El letrero deberá ser legible a una distancia de 15 a 20 metros.
3. Enterrarlo a dos (2) pies y medio con hormigón.
4. El nivel superior del tablero, se colocará a ocho (8) pies del suelo.
5. Colgarlo en dos (2) tubos galvanizados de dos (2) y media pulgada de diámetro.
6. El acabado del letrero será de dos (2) colores, a saber: verde y amarillo.
 - El color verde para el fondo.
 - El color amarillo para las letras.
 - Las letras del nombre del promotor del proyecto para distinguirse en el letrero, deberán ser de mayor tamaño.
7. La leyenda del letrero se escribirá en cinco (5) planos con letras formales rectas, de la siguiente manera:

Primer Plano: **PROYECTO: MOVIMIENTO DE TIERRA Y NIVELACION DE TERRENO**

Segundo Plano: TIPO DE PROYECTO: Industria de la construcción

Tercer Plano: PROMOTOR: **ISIDRA RODRIGEZ AGUILAR**

Cuarto Plano: AREA: 7,500 m²

Quinto Plano: ESTUDIO DE IMPACTO AMBIENTAL CATEGORÍA I
APROBADO POR EL MINISTERIO DE AMBIENTE
MEDIANTE RESOLUCIÓN No. DRCC-1A-034-2020
DE 30 DE noviembre DE 2020.

Recibido por:

Isidra Rodríguez
Nombre y apellidos
(En letra de molde)

[Firma]
Firma

2-86-1672
N° de Cédula de I.P.

9-12-2020
Fecha

REPÚBLICA DE PANAMÁ
TRIBUNAL ELECTORAL

**Isidra
Rodriguez Aguilar**

NOMBRE USUAL:
FECHA DE NACIMIENTO: 19-FEB-1957
LUGAR DE NACIMIENTO: COCLÉ, PENONOMÉ
SEXO: F TIPO DE SANGRE: A+
EXPEDIDA: 21-SEP-2011 EXPIRA: 21-SEP-2021

2-86-1672

Rodriguez