

VICEMINISTERIO DE ORDENAMIENTO TERRITORIAL
DIRECCIÓN DE ORDENAMIENTO TERRITORIAL
CERTIFICACIÓN DE SERVIDUMBRE

CERTIFICACIÓN No.: 20-2022

FECHA: 13 DE JULIO DE 2022

PROVINCIA: HERRERA

DISTRITO: OCU

CORREGIMIENTO: LOS LLANOS

SECTOR: LOS JARAMILLOS


1. NOMBRE DEL INTERESADO: CONSORCIO PUENTES MODULARES S.A.

2. NOMBRE DE LA CALLE: CAMINO DE LA ASUNCIÓN A EL GUAYABITO.

3. SERVIDUMBRE DE LA CALLE: 10.00 M.

REFERENCIAS:

- EN BASE A PLANO APROBADO N° 7515087520037, CON FECHA DEL 12 DE JULIO DE 2001.



ARQ. JOSÉ DEL C. PÉREZ C.
JEFE ENCARGADO DE
ORDENAMIENTO TERRITORIAL
MIVIOT-HERRERA

ARQ. REYNIER JIMENEZ
DIRECTOR REGIONAL
MIVIOT - HERRERA

VICEMINISTERIO DE ORDENAMIENTO TERRITORIAL
DIRECCIÓN DE ORDENAMIENTO TERRITORIAL
CERTIFICACIÓN DE SERVIDUMBRE

CERTIFICACIÓN No.: 21-2022

FECHA: 13 DE JULIO DE 2022

PROVINCIA: HERRERA


DISTRITO: LAS MINAS

CORREGIMIENTO: QUEBRADA DEL ROSARIO SECTOR: LAS MATAS ARRIBA

1. NOMBRE DEL INTERESADO: CONSORCIO PUENTES MODULARES S.A.


2. NOMBRE DE LA CALLE: CAMINO DE LOMA DEL RANCHITO A LAS MATAS ABAJO.

3. SERVIDUMBRE DE LA CALLE: 7.00 M.



REFERENCIAS:

- EN BASE A PLANO APROBADO N° 7525084520038, CON FECHA DEL 20 DE SEPTIEMBRE DE 2001.



ARQ. JOSÉ DEL C. PÉREZ C.
JEFE ENCARGADO DE
ORDENAMIENTO TERRITORIAL
MIVIOT-HERRERA

ARQ. REYNIER JIMENEZ
DIRECTOR REGIONAL
MIVIOT - HERRERA

VICEMINISTERIO DE ORDENAMIENTO TERRITORIAL
DIRECCIÓN DE ORDENAMIENTO TERRITORIAL
CERTIFICACIÓN DE SERVIDUMBRE

CERTIFICACIÓN No.: 23-2022

FECHA: 13 DE JULIO DE 2022

PROVINCIA: HERRERA

DISTRITO: PESE

CORREGIMIENTO: SABANA GRANDE

SECTOR: BAHIA HONDA


1. NOMBRE DEL INTERESADO: CONSORCIO PUENTES MODULARES S.A.


2. NOMBRE DE LA CALLE: CALLE DE BAHIA HONDA A LAS CUESTAS


3. SERVIDUMBRE DE LA CALLE: 15.00 M.

REFERENCIAS:

- EN BASE A INFORMACIÓN RECIBIDA POR LA DIRECCIÓN PROVINCIAL DE ANATI-HERRERA, DEL DIA 13 DE JULIO DE 2022




ARQ. JOSÉ DEL C. PÉREZ C.
JEFE ENCARGADO DE
ORDENAMIENTO TERRITORIAL
MIVIOT-HERRERA


ARQ. REYNIER JIMENEZ
DIRECTOR REGIONAL
MIVIOT - HERRERA

VICEMINISTERIO DE ORDENAMIENTO TERRITORIAL
DIRECCIÓN DE ORDENAMIENTO TERRITORIAL
CERTIFICACIÓN DE SERVIDUMBRE

CERTIFICACIÓN No.: 24-2022

FECHA: 13 DE JULIO DE 2022

PROVINCIA: HERRERA

DISTRITO: LAS MINAS

CORREGIMIENTO: LAS MINAS CABECERA SECTOR: BALNEARIO LAS TRANCAS

1. NOMBRE DEL INTERESADO: CONSORCIO PUENTES MODULARES S.A.


2. NOMBRE DE LA CALLE: CARRETERA NACIONAL DE LAS MINAS CABECERA A CHEPO


3. SERVIDUMBRE DE LA CALLE: 30.00 M.

REFERENCIAS:

- EN BASE A INFORMACIÓN RECIBIDA POR LA DIRECCIÓN PROVINCIAL DE ANATI-HERRERA, DEL DÍA 13 DE JULIO DE 2022




ARQ. JOSÉ DEL C. PÉREZ C.
JEFE ENCARGADO DE
ORDENAMIENTO TERRITORIAL
MIVIOT-HERRERA


ARQ. REYNIER JIMENEZ
DIRECTOR REGIONAL
MIVIOT - HERRERA

VICEMINISTERIO DE ORDENAMIENTO TERRITORIAL
DIRECCIÓN DE ORDENAMIENTO TERRITORIAL
CERTIFICACIÓN DE SERVIDUMBRE

CERTIFICACIÓN No.: 22-2022

FECHA: 13 DE JULIO DE 2022

PROVINCIA: HERRERA

DISTRITO: OCÚ

CORREGIMIENTO: OCÚ-CABECERA

SECTOR: SAN PEDRO

1. NOMBRE DEL INTERESADO: CONSORCIO PUENTES MODULARES S.A.


2. NOMBRE DE LA CALLE: CAMINO DE OCÚ A LA TRINIDAD

MINISTERIO DE VIVIENDA
Y ORDENAMIENTO TERRITORIAL

3. SERVIDUMBRE DE LA CALLE: 13.00 M.

REFERENCIAS:

- EN BASE A PLANO APROBADO N° 7530087530019, CON FECHA DEL 2 DE JULIO DE 2001.



ARQ. JOSÉ DEL C. PÉREZ C.
JEFE ENCARGADO DE
ORDENAMIENTO TERRITORIAL
MIVIOT-HERRERA

ARQ. REYNIER JIMENEZ
DIRECTOR REGIONAL
MIVIOT - HERRERA