ALTO
R-1

CEDA EL PASO
R-2

SIGA DE FRENTE
R-3a

DIRECCIÓN
PROHIBIDA
R-3b

PROHIBIDO GIRAR
A LA IZQUERDA
R-4a

PROHIBIDO GIRAR
A LA DERECHA
R-4b

PERMITIDO
GIRAR EN U
5-a

PROHIBIDO
GIRAR EN U
R-5b

PERMITIDO
ESTACIONAR
R-6a

PROHIBIDO
ESTACIONAR
R-6b

PROHIBIDO
ADELANTAR
R-7

PROHIBIDO EL
CAMBIO DE CANAL
R-8

CIRCULACIÓN PROHIBIDA
(VEHICULOS DE CARGA)
R-9

CIRCULACIÓN PROHIBIDA
(VEHICULOS DE
TRACCION ANIMAL)
R10

CIRCULACIÓN PROHIBIDA
VEHICULOS
AUTOMOTORES
R-11

CICLOVIA
R-12

CIRCULACIÓN
PROHIBIDA
(BICICLETA)
R-13

CIRCULACIÓN PROHIBIDA
(MAQUINARIA AGRICOLA)
R-14

NO PARE
R-15

PESO MÁXIMO
POR EJE
R-16

LONGITUD
MAXIMA
R-17

PESO MÁXIMO
TOTAL PERMITIDO
R-18

VELOCIDAD
MAXIMA
R-19

ANCHO MÁXIMO
PERMITIDO
R-20

ALTURA MAXIMA
PERMITIDA
R-21

CIRCULACIÓN
R-22

MANTENGA
SU DERECHA
R-23

CIRCULACIÓN
R-24

GIRO A LA IZQUIERDA
SOLAMENTE
R-25a

GIRO A LA DERECHA
SOLAMENTE
R-25b

TRANSITO PESADO
A LA DERECHA
R-26

ZONA DE
INSPECCION
R-27

ZONA DE CARGA
Y DESCARGA
R-28

PRELACION
PARA EL SENTIDO
OPUESTO
R-29

CIRCULACIÓN PROHIBIDA
(PEATONES)
R-30

PEATONES
A LA IZQUIERDA
R-31

CIRCULACIÓN PROHIBIDA
(CABALGADURA)
R-32

CIRCULACIÓN PROHIBIDA
(MOTOCICLETAS)
R-33

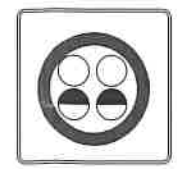

CAMBIO DE LUCES
R-34

CIRCULACIÓN CON
LUCES BAJAS
R-35

ADUANA
R-36

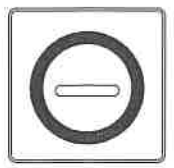

NO ENTRE
R-37

VIA EN SENTIDO
DE LA FLECHA
R-38a

SENTIDO DE
CIRCULACIÓN DOBLE
R-38b

REMOCIÓN
CON GRUA
R-39

USO DE BOCINA
PROHIBIDO
R-40

PARADA DE
BUSES
R-41

PARADA DE BUSES
PROHIBIDA
R-42

S . R . I .
R-43

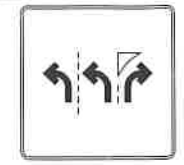

S . R . I .
R-44

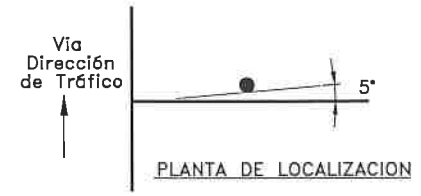

PLANTA DE LOCALIZACION

S . R . I .
R-45

S . R . I .
R-46

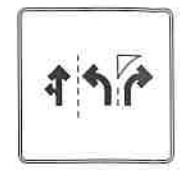

S . R . I .
R-47

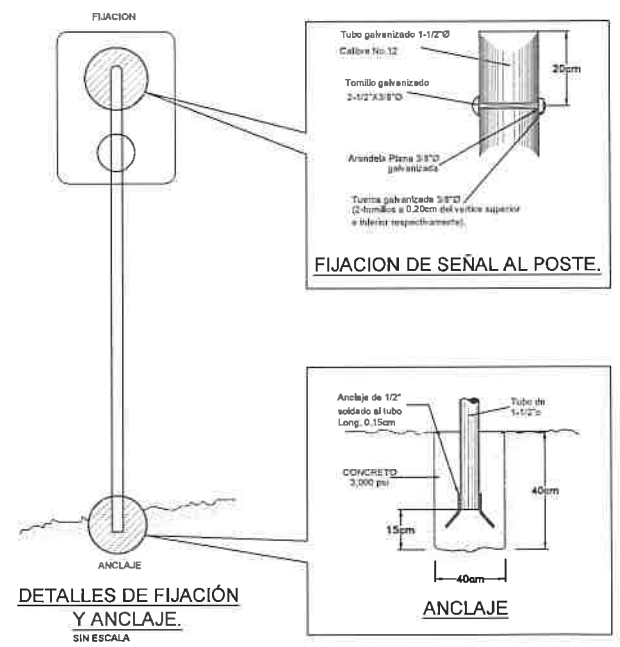

DETALLES DE FIJACIÓN
Y ANCLAJE.
SIN ESCALA

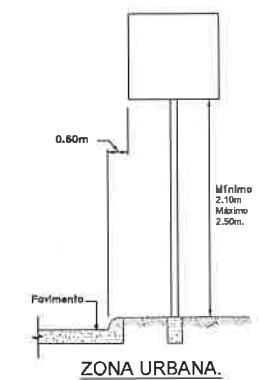

ZONA URBANA.

DIMENSIONES DE LAS SEÑALES		ORLAS
ZONA URBANA	60 X 90 cm	5

NOTAS:

- LAS DIMENSIONES DEL PLANO CORRESPONDEN A LAS SEÑALES PARA CAMINOS URBANOS.
- LAS SEÑALES SERÁN EN COLOR BLANCO CON ACABADO MATE REFLECTANTE DE ACUERDO A LA CATEGORÍA DE LA VÍA. LOS SÍMBOLOS, LETRAS Y ORLAS SERÁN SIEMPRE DE COLOR NEGRO, LOS CÍRCULOS EN ROJO, SALVO QUE SE INDIQUE LO CONTRARIO.
- LOS CÍRCULOS SIMPLES Y CÍRCULOS DIAGONALES EN LAS SEÑALES REGLAMENTARIAS SERÁN EN COLOR ROJO Y LA FIGURA O FLECHAS COLOR NEGRO.
- LAS SEÑALES R-1 Y R-2 TIENEN DIMENSIONES FIJAS INDEPENDIENTES DE LA CATEGORÍA DE LA VÍA.
- LÁMINA GALVANIZADA CALIBRE 16.
- POSTE GALVANIZADO CALIBRE N°12 DE 1-1/2"Ø
- CARPETA REFLEXIVA TIPO SCOTCHLITE BRAND - 3M (REFLECTIVE SHEETING)
- LA COLOCACIÓN DE ESTAS SEÑALES SOLO PODRÁ SER CON PREVIA AUTORIZACIÓN DE LA AUTORIDAD DE TRANSITO Y TRANSPORTE TERRESTRE.

REHABILITACIÓN DE 13.5 KM DE CARRETERA DESDE LA INTERSECCIÓN DE LLANO BONITO HASTA LA COMUNIDAD DE ASENTAMIENTOS (CAMINO MONTE VERDE).

PANACRUSHERS
INVERSIONES FJ, S.A

SAN BARTOLO

CONTRATO No.COC-02-19

CONTENIDO: **DETALLE TIPICO - SEÑALES REGLAMENTARIAS**

DISEÑADO POR:	REVISADO POR:	APROBADO POR:	
ESCALA: SIN ESCALA	FECHA: AGOSTO 2020	CÓDIGO: DT-13	HOJA N°: 13



NOTAS:

- LAS DIMENSIONES DEL PLANO CORRESPONDEN A LAS SEÑALES PARA CAMINOS RURALES.
- LAS SEÑALES SERÁN EN COLOR AMARILLO CON ACABADO MATE REFLECTANTE, LOS SÍMBOLOS Y ORLAS SERÁN SIEMPRE DE COLOR NEGRO.
- LAS SEÑALES DE PRECAUCIÓN QUE SE UTILICEN DURANTE LA CONSTRUCCIÓN DE LA CARRETERA DEBERÁN SER DE COLOR NARANJA.
- LAS SEÑALES P-8 a P-11b, CUANDO MARQUEN INTERSECCIÓN DE CAMINOS NOTORIAMENTE MENOS IMPORTANTES QUE EL SEÑALIZADO DEBERÁN MOSTRAR REDUCCIONES ADECUADAS EN EL ANCHO DE LAS LÍNEAS QUE INDICAN EL CAMINO DE MENOR IMPORTANCIA.
- LÁMINA GALVANIZADA CALIBRE 16.
- POSTE GALVANIZADO CALIBRE N°12 DE 1-1/2"Ø
- CARPETA REFLEXIVA TIPO SCOTCHLITE BRAND - 3M (REFLECTIVE SHEETING)
- LA COLOCACIÓN DE ESTAS SEÑALES SOLO PODRÁ SER CON PREVIA AUTORIZACIÓN DE LA AUTORIDAD DE TRANSITO Y TRANSPORTE TERRESTRE.

DIMENSIONES DE LAS SEÑALES	
ZONA URBANA	90 X 90 cm

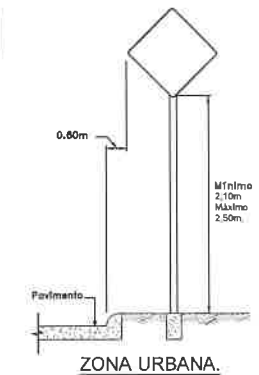

ZONA URBANA.

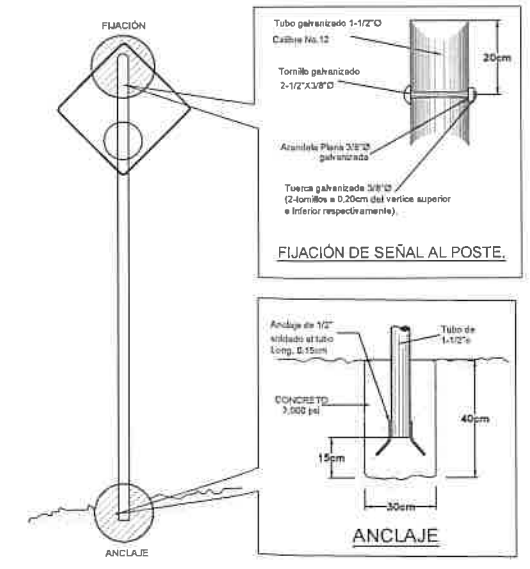

DETALLES DE FIJACIÓN Y ANCLAJE.
SIN ESCALA

REHABILITACIÓN DE 13.5 KM DE CARRETERA DESDE LA INTERSECCIÓN DE LLANO BONITO HASTA LA COMUNIDAD DE ASENTAMIENTOS (CAMINO SAN BARTOLO).	PANACRUSHERS INVERSIONES FJ, S.A		SAN BARTOLO	CONTENIDO: DETALLE SEÑALES PREVENTIVAS		
			CONTRATO No.COC-02-19	DISEÑADO POR:	REVISADO POR:	APROBADO POR:
				ESCALA: SIN ESCALA	FECHA: AGOSTO 2020	CÓDIGO: DT-12	HOJA N°: 12

RUTA NACIONAL I–1

RUTA INTERAMERICANA I–2

RUTA PANAMERICANA I–3

RUTA NACIONAL I–4

POSTE DE KILOMETRAJE I–5

SEÑAL INFORMATIVA DE DESTINO I–6

RUTA NACIONAL I–7

SEÑAL INFORMATIVA DE LUGAR I–8

SEÑAL INFORMATIVA DE DESTINO I–9

SEÑAL INFORMATIVA DE LUGAR I–10

ZONA DE DISCAPACITADO I–11



ESTACIONAMIENTO I–12

TALLER I–13

TELEFONO I–14

ESTACIÓN DE GASOLINA I–15



PRIMEROS AUXILIOS I–16

SERVICIOS SANITARIOS I–17

RESTAURANTE I–18

HOTEL I–19

MUELLE I–20

AEROPUERTO I–21

ÁREA RECREATIVA I–22

PARQUE NACIONAL I–23



PARADA DE BUSES I–24

ARTESANIAS I–25

TAXI I–26

CICLOVIA I–27

IGLESIA I–28

MONUMENTO NACIONAL I–29

BALNEARIO I–30

PLAYA I–31

LAGO I–32

RUTA NACIONAL I–33

CENTRO URBANO I–34

CENTRO I–35

PUEBLO PINTORESCO I–36

FERROCARRIL I–37

PUERTO I–38

TRANSBORDADOR I–39

ACUEDUCTO I–40

HELIPUERTO I–41

GRUTAS I–42

ESTACIONAMIENTO DE CASAS RODANTES I–43

ALBERGE I–44

CAMPAMENTO I–45

DEPOSITO DE BASURA I–46

CASCADA I–47

ZONA ARQUEOLOGICA I–48

CIRCULACIÓN DE RETORNO i–49a

CIRCULACIÓN DE RETORNO i–49b

PLANTA DE LOCALIZACION

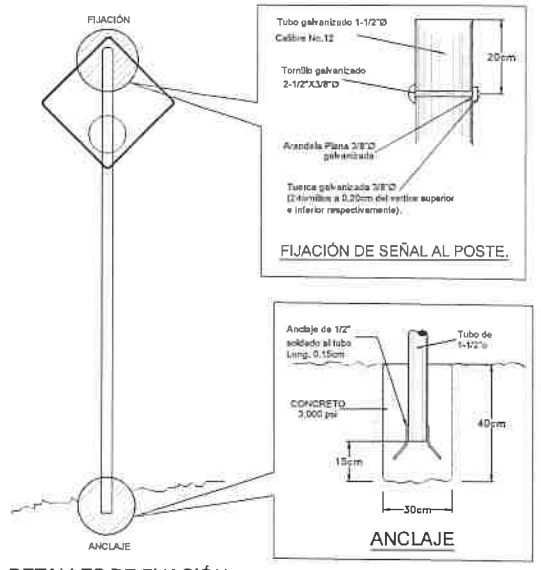

DETALLES DE FIJACIÓN Y ANCLAJE.

INDICADA

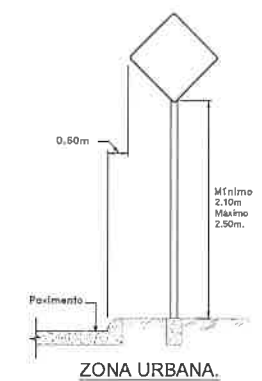

ZONA URBANA.

DIMENSIONES DE LAS SEÑALES	
ZONA URBANA	90 X 90 cm

REHABILITACIÓN DE 13.5 KM DE CARRETERA DESDE LA INTERSECCIÓN DE LLANO BONITO HASTA LA COMUNIDAD DE ASENTAMIENTOS (CAMINO SAN BARTOLO).	PANACRUSHERS INVERSIONES FJ, S.A	SAN BARTOLO CONTRATO No.COC-02-19	CONTENIDO: DETALLE TÍPICO - SEÑALES INFORMATIVAS

DISEÑADO POR:	REVISADO POR:	APROBADO POR:	
ESCALA: INDICADA	FECHA: AGOSTO 2020	CÓDIGO: DT-11	HOJA Nº 11