

Anexo 2.

Fotografías del área del Proyecto y de la constancia de participación ciudadana.


Anexo 2. Reportaje Fotográfico-EsIA Cat. I del proyecto **ELECTRIFICACIÓN RURAL “PROYECTO CIENEGUITA A ALTO POTRERO”**, abarcando 2.0 km en la comunidad de Cieneguita, corregimiento de San Juan, distrito de San Lorenzo, provincia de Chiriquí; y 8.0 km a lo largo de las comunidades de Quebrada Hacha, Lajero y Alto Potrero, corregimiento de Námnoní, distrito de Besikó, comarca Ngäbe Buglé. Las siguientes fotografías, realizadas en junio de 2022 muestran:

Diversas áreas donde se realizará la trayectoria de las líneas eléctricas en Cieneguita, corregimiento de San Juan, distrito de San Lorenzo (A-1 a A-4). Jun., 2022. © D. Cáceres.




Diversas áreas donde se realizará la trayectoria de las líneas eléctricas en Quebrada Hacha, corregimiento de Námnoní, distrito de Besikó (B-1 a B-6). Jun., 2022. © D. Cáceres.






Diversas áreas donde se realizará la trayectoria de las líneas eléctricas en Lajero, corregimiento de Námnoní, distrito de Besikó (**C-1** a **C-4**). Jun., 2022. © D. Cáceres.





Diversas áreas donde se realizará la trayectoria de las líneas eléctricas en Alto Potrero, corregimiento de Námnoní, distrito de Besikó (**D-1** a **D-4**). Jun., 2022. © D. Cáceres.



Presencia de lugares que serán beneficiados con la construcción del proyecto: Abarrotería (**E-1**); Centro Educativo en Quebrada Hacha (**E-2**); Puesto de Salud en Lajero (**E-3**); Centro Educativo en Lajero (**E-4**). Jun., 2022. © D. Cáceres.



Cuerpos de agua observados en el área del proyecto, los cuales prácticamente no cuentan con bosque de galería dentro de la servidumbre establecida producto de la carretera recién construida (**F-1** a **F-2**). Jun., 2022. © D. Cáceres & A. Batista.



Parte frontal (**G-1**) y vista de la finca (con autorización) la cual será utilizada para el hospedaje del personal, lugar de almanecamiento de materiales de construcción y electricidad y como depósito de los desechos vegetales generados en el proyecto (**G-2 y G-3**). Jun., 2022. © D. Cáceres.



Constancia de la entrega de volante informativa y aplicación de entrevistas como parte del proceso de Participación Ciudadana para el EsIA del proyecto (**H-1 a H-20**). Jun., 2022 ©: D. Cáceres.



