

## NOTARIA SEGUNDA DEL CIRCUITO DE PANAMA

### DECLARACION NOTARIAL JURADA

En mi Despacho Notarial, en la ciudad de Panamá, Cabecera de la Provincia y del Circuito Notarial del mismo nombre en la República de Panamá, a los veinticinco (25) días del mes de mayo de dos mil veintidós (2022), ante mí Licenciado FABIAN ELIAS RUIZ SANCHEZ, Notario Público Segundo del Circuito Notarial de la Provincia de Panamá, portador de la cédula de identidad personal número ocho-cuatrocientos veintiuno- quinientos noventa y tres (8-421-593), Comparecieron personalmente, el señor **EZEQUIEL RAMIREZ MADERO**, varón, de nacionalidad panameña, mayor de edad, casado, portador de la cédula de identidad personal ocho-quinientos dieciocho-novecientos setenta y tres (8-518-973), en tránsito por esta ciudad, con domicilio en Los Pavitos, vía Interamericana, corregimiento de Metetí, Distrito de Pinogana, Provincia de Darién, personas a quienes conozco y me solicitaron que extendiera esta diligencia para hacer costar una Declaración Jurada. Accedí a ello, advirtiéndole que la responsabilidad por la veracidad es exclusiva de **EL DECLARANTE** y en conocimiento del artículo 385, del Texto Único del Código Penal, que tipifica el delito del falso testimonio, lo acepto y seguidamente expresé hace esta declaración bajo gravedad de juramento y sin ningún tipo de apremio coerción, de manera totalmente voluntaria y en cumplimiento del decreto ejecutivo ciento veintitrés (123) del catorce (14) de agosto de dos mil nueve (2009), modificado por los Decretos Ejecutivo número treinta y seis (No. 36) de tres (3) de junio de dos mil diecinueve (2019), manifestó lo siguiente: -----

**PRIMERO:** Declara el compareciente que el Estudio de Impacto Ambiental Categoría I, "NIVELACIÓN Y ADECUACIÓN DE TERRENO PARA FUTURO PROYECTO" está ubicado en Piedra Candela, Provincia de Darién en la Finca o Folio Real No.5715, con Código de ubicación 5101, con una superficie de 12 Has +3,655 m2.-----

**SEGUNDO:** Declara el compareciente que el promotor del proyecto "NIVELACIÓN Y ADECUACIÓN DE TERRENO PARA FUTURO PROYECTO" es su persona, **EZEQUIEL RAMIREZ MADERO**, varón, de nacionalidad panameña, mayor de edad, casado, portador de la cédula de identidad personal ocho-quinientos dieciocho-novecientos setenta y tres (8-518-973), con domicilio en Los Pavitos, vía Interamericana, corregimiento de Metetí, Distrito de Pinogana, Provincia de Darién, con número telefónico seis tres nueve seis-dos dos tres tres (6677-0508) y correo electrónico: [chequelinramirez05@gmail.com](mailto:chequelinramirez05@gmail.com).-----

**TERCERO:** Declara el compareciente que el proyecto "NIVELACIÓN Y ADECUACIÓN DE TERRENO PARA FUTURO PROYECTO" consiste en la adecuación de un globo de terreno de 12 Has +3,655 m2 para futura construcción.

**CUARTO:** Declara el compareciente que el presente Estudio de Impacto Ambiente es elaborado bajo la



responsabilidad de los consultores Aldo Córdoba con Registro No. IRC-017-2020 y Aaron Conte con Registro N° DEIA-IRC-038-2020, ambos inscrito en el Registro de Consultores del Ministerio de Ambiente.-----

QUINTO: Declara el comparecientes que el EsiA, Categoría I pretende obtener los permisos para el avance del proyecto el cual se desarrollará con las normas del Ministerio de Ambiente de la República de Panamá.-----

SEXTO: Declaran el compareciente que la información aquí expresada es verdadera, por tanto el proyecto se ajusta a las normativas ambientales y el mismo genera impactos ambiental negativos no significativos y no conllevan riesgos ambientales negativos significativos, de acuerdo a los criterios de protección ambiental regulados en el artículo 23 del Decreto Ejecutivo N 123 del 14 de agosto de 2009, modificado por el Decreto Ejecutivo N° 155 del 5 de agosto de 2011, por el cual se reglamenta el Capítulo II del Título IV de la Ley 41 del 1 de julio de 1998.-----

Para constancia se firma la presente Declaración Notarial Jurada, misma que fue leída al compareciente en presencia de los testigos instrumentales, señores los señores FRANKLIN ROSALEZ, con cédula de identidad personal número con ocho – setecientos setenta y seis- seiscientos tres (8-776-603) y ANGEL CERRUD, con cédula de identidad personal número tres-setecientos catorce-mil cincuenta y uno (3-714-1051), ambos mayores de edad y vecinos de esta ciudad, a quienes doy fe de que conozco y son hábiles para el cargo, la encontraron conforme, le impartieron su aprobación, y la firman todos para constancia, con los testigos mencionados ante mí, el Notario que doy fe.-----

EZEQUIEL RAMIREZ MADERO

FRANKLIN ROSALEZ

ANGEL CERRUD

Licdo. Fabián E. Ruiz S.  
Notario Público Segundo



MINISTERIO DE  
AMBIENTE

República de Panamá  
**Ministerio de Ambiente**  
Dirección de Administración y Finanzas

**Certificado de Paz y Salvo****N° 206911**

Fecha de Emisión:

06

09

2022

(día / mes / año)

Fecha de Validez:

06

10

2022

(día / mes / año)

La Dirección de Administración y Finanzas, certifica que la Persona:

**RAMIREZ MADERO, EZEQUIEL**

Con cédula de identidad personal N°

8-518-973

Se encuentra PAZ y SALVO, con el Ministerio del Ambiente, a la  
fecha de expedición de esta certificación.

Certificación, válida por 30 días

Firmado

Director Regional





**REPÚBLICA DE PANAMÁ**  
**TRIBUNAL ELECTORAL**

**Ezequiel**  
**Ramirez Madero**

NOMBRE USUAL  
FECHA DE NACIMIENTO: 05-JUN-1972  
LUGAR DE NACIMIENTO: PANAMÁ, PANAMÁ  
SEXO: M TIPO DE SANGRE: O+  
EXPEDIDA: 11-JUL-2019 EXPIRA: 11-JUL-2029

8-518-973



Yo, **Licdo. Fabián E. Ruiz S.**, Notario Público Segundo, del  
Circuito de Panamá, con Cédula de Identidad No. 8-421-593.

**CERTIFICO:**

Que he cotejado detenida y minuciosamente esta copia  
fotostática con su original y la he encontrado en todo  
conforme.




Panamá, 13 SEP 2022



  
**Licdo. Fabián E. Ruiz S.**  
Notario Público Segundo

**LISTA DE CONSULTORES Y PERSONAL PROFESIONAL DE APOYO QUE PARTICIPARON EN LA ELABORACIÓN DEL ESTUDIO DE IMPACTO AMBIENTAL CATEGORÍA I “NIVELACIÓN Y ADECUACIÓN DE TERRENO PARA FUTURO PROYECTO”.**

CONSULTOR	NO. DE REGISTRO	FIRMA
Ing. Aldo J. Córdoba C.	DEIA-IRC-017-2020	
Ing. Aaron Conte.	DEIA-IRC-038-2020	

PERSONAL PROFESIONAL	NO. DE IDONEIDAD	FUNCIÓN REALIZADA	FIRMA
Práxedes Vásquez.	Ingeniero Forestal Idoneidad 3,162-94	Descripción del Ambiente Biológico.	
María Cristina Blake Peters.	Licenciada Bióloga Idoneidad No. 880	Descripción de la Característica de la Fauna.	
Jorge Adames.	Licenciado Sociólogo Idoneidad No. 0223	Descripción del Ambiente Socioeconómico.	

Yo, **Licdo. Fabián E. Ruiz S.**, Notario Público Segundo, del Circuito de Panamá, con Cédula de Identidad No. 8-421-593.

**CERTIFICO:**

Que hemos cotejado la (las) firma (s) anterior (es) con la que aparece en la Cédula del Firmante (s) y a nuestro parecer son iguales por la que la consideramos auténticas.



Panamá, **13 SEP 2022**

Testigo  Testigo 

  
**Licdo. Fabián E. Ruiz S.**  
 Notario Público Segundo





## Registro Público de Panamá

FIRMADO POR: KAREN NYNOSKA  
LOPEZ SANCHEZ  
FECHA: 2022.06.21 09:26:53 -05:00  
MOTIVO: SOLICITUD DE PUBLICIDAD  
LOCALIZACION: PANAMA, PANAMA

### CERTIFICADO DE PROPIEDAD

#### DATOS DE LA SOLICITUD

ENTRADA 242498/2022 (0) DE FECHA 06/17/2022.

#### DATOS DEL INMUEBLE

(INMUEBLE) PINOGANA CÓDIGO DE UBICACIÓN 5101, FOLIO REAL Nº 5715 (F)  
CORREGIMIENTO EL REAL, DISTRITO PINOGANA, PROVINCIA DARIÉN  
UBICADO EN UNA SUPERFICIE INICIAL DE 12 ha 3655 m<sup>2</sup> Y CON UNA SUPERFICIE ACTUAL O RESTO LIBRE DE 12 ha 3655 m<sup>2</sup> ---- VALOR REGISTRADO: B/.78.00  
LINDEROS: NORTE: COLOMBIA TAMAYO DE ATENCIO / QUEBRADA PIEDRA CANDELA, SUR: ALENDER VIDAL VALDES DELGADO / CARRETERA PANAMERICANA DE 100 M/ SANTOS DOMINGO HERRERA RAMOS, ESTE. NOBEL ELPIDIO CASTRO CASTRO, OESTE: CARRETERA PANAMERICANA DE 100 M. --- SOBRE ESTA FINCA NO CONSTA DESCRIPCION DE MEDIDAS.

#### TITULAR(ES) REGISTRAL(ES)

EZEQUIEL RAMIRES MADERO (CÉDULA 8-518-973) TITULAR DE UN DERECHO DE PROPIEDAD

#### GRAVÁMENES Y OTROS DERECHOS REALES VIGENTES

QUE SOBRE ESTA FINCA NO CONSTAN GRAVAMENES INSCRITO VIGENTES A LA FECHA.

RESTRICCIONES: ESTA ADJUDICACION QUEDA SUJETA A LAS RESTRICCIONES LEGALES DEL CODIGO AGRARIO, CODIGO ADMINISTRATIVO, LEY 1 DEL 3 DE FEBRERO DE 1994, LEY 41 DEL 1 DE JULIO DE 1998 DE AUTORIDAD NACIONAL DEL AMBIENTE, DECRETO DE GABINETE 35 DEL 6 DE FEBRERO DE 1969 Y DEMAS DISPOSICIONES QUE LE SEAN APLICABLES. --- INSCRITO EN EL NÚMERO DE ENTRADA 2009/131322, DE FECHA 07/15/2009.

#### ENTRADAS PRESENTADAS QUE SE ENCUENTRAN EN PROCESO

NO HAY ENTRADAS PENDIENTES.

LA PRESENTE CERTIFICACIÓN SE OTORGA EN PANAMÁ EL DÍA MARTES, 21 DE JUNIO DE 2022 09:25 A.M., POR EL DEPARTAMENTO DE CERTIFICADOS DEL REGISTRO PÚBLICO DE PANAMÁ, PARA LOS EFECTOS LEGALES A QUE HAYA LUGAR.

NOTA: ESTA CERTIFICACIÓN PAGÓ DERECHOS POR UN VALOR DE 30.00 BALBOAS CON EL NÚMERO DE LIQUIDACIÓN 1403553261

ENCUESTA PÚBLICA  
ESTUDIO DE IMPACTO AMBIENTAL CATEGORÍA I

2

Proyecto: "Nivelación y Adecuación de Terreno para Futuro Proyecto".

Promotor: Dr. Ezequiel Ramírez.

Ubicación: Los pavitos, corregimiento de Metetí, distrito de Pinogana, provincia de Darién.

Nombre: Enrique Núñez Fecha: 20-5-2022

I: Generales del encuestado:

Sexo: Masculino ☒ Femenino ☐

Preparación académica: Primaria ☐ Secundaria ☐ Universitaria ☐ Informal ☒

Actividad a la que se dedica: Agricultor

II: Preguntas:

1. ¿Sabe usted que se desarrollará un proyecto denominado "Nivelación y Adecuación de Terreno para Futuro Proyecto"?

Sí ☒ No ☐

Observación: El encuestador hace un espacio para explicarle al encuestado sobre la descripción del proyecto a desarrollarse.

2. ¿Considera que el proyecto beneficia a la comunidad y ofrece oportunidades?

Sí ☒ No ☐

3. ¿Considera positivo el desarrollo del proyecto?

Sí ☒ No ☐ Mucho ☐ Poco ☐

4. ¿Considera que el proyecto puede afectar su propiedad, la comunidad o los recursos naturales?

Sí ☐ No ☒

5. ¿De ser afirmativa su respuesta anterior, señale cuál de estas se puede afectar y por qué?

6. ¿Qué aspectos positivos espera usted con el desarrollo del proyecto?

Que de oportunidades de empleo.

7. ¿Qué aspectos negativos considera usted puede generar el desarrollo del proyecto?

8. ¿Qué recomendaciones le daría usted al promotor?

Que arregle las calles y dé trabajo.



**ENCUESTA PÚBLICA**  
**ESTUDIO DE IMPACTO AMBIENTAL CATEGORÍA I**

3

Proyecto: "Nivelación y Adecuación de Terreno para Futuro Proyecto".

Promotor: Dr. Ezequiel Ramírez.

Ubicación: Los pavitos, corregimiento de Metetí, distrito de Pinogana, provincia de Darién.

Nombre: Alma Del Cid Fecha: 20-5-2022

I: Generales del encuestado:

Sexo: Masculino ☐ Femenino ☒

Preparación académica: Primaria ☒ Secundaria ☐ Universitaria ☐ Informal ☐

Actividad a la que se dedica: Equipo pesada

II: Preguntas:

1. ¿Sabe usted que se desarrollará un proyecto denominado "Nivelación y Adecuación de Terreno para Futuro Proyecto"?

Sí ☐ No ☒

Observación: El encuestador hace un espacio para explicarle al encuestado sobre la descripción del proyecto a desarrollarse.

2. ¿Considera que el proyecto beneficia a la comunidad y ofrece oportunidades?

Sí ☒ No ☐

3. ¿Considera positivo el desarrollo del proyecto?

Sí ☒ No ☐ Mucho ☐ Poco ☐

4. ¿Considera que el proyecto puede afectar su propiedad, la comunidad o los recursos naturales?

Sí ☐ No ☒

5. ¿De ser afirmativa su respuesta anterior, señale cuál de estas se puede afectar y por qué?

6. ¿Qué aspectos positivos espera usted con el desarrollo del proyecto?

Que genere empleo

7. ¿Qué aspectos negativos considera usted puede generar el desarrollo del proyecto?

8. ¿Qué recomendaciones le daría usted al promotor?

Que de empleo a la comunidad



4

**ENCUESTA PÚBLICA**  
**ESTUDIO DE IMPACTO AMBIENTAL CATEGORÍA I**

Proyecto: **"Nivelación y Adecuación de Terreno para Futuro Proyecto".**

Promotor: Dr. Ezequiel Ramírez.

Ubicación: Los pavitos, corregimiento de Metetí, distrito de Pinogana, provincia de Darién.

Nombre: Olga Vega

Fecha: 20-5-2022

I: Generales del encuestado:

Sexo: Masculino ☐ Femenino ☒

Preparación académica: Primaria ☐ Secundaria ☐ Universitaria ☐ Informal ☒

Actividad a la que se dedica: Ama de casa

II: Preguntas:

1. ¿Sabe usted que se desarrollará un proyecto denominado **"Nivelación y Adecuación de Terreno para Futuro Proyecto"**?

Sí ☐ No ☒

Observación: El encuestador hace un espacio para explicarle al encuestado sobre la descripción del proyecto a desarrollarse.

2. ¿Considera que el proyecto beneficia a la comunidad y ofrece oportunidades?

Sí ☒ No ☐

3. ¿Considera positivo el desarrollo del proyecto?

Sí ☒ No ☐ Mucho ☐ Poco ☐

4. ¿Considera que el proyecto puede afectar su propiedad, la comunidad o los recursos naturales?

Sí ☐ No ☒

5. ¿De ser afirmativa su respuesta anterior, señale cuál de estas se puede afectar y por qué?

6. ¿Qué aspectos positivos espera usted con el desarrollo del proyecto?

Al desarrollo de la comunidad

7. ¿Qué aspectos negativos considera usted puede generar el desarrollo del proyecto?

8. ¿Qué recomendaciones le daría usted al promotor?

Que dé empleo

5

ENCUESTA PÚBLICA  
ESTUDIO DE IMPACTO AMBIENTAL CATEGORÍA I

Proyecto: "Nivelación y Adecuación de Terreno para Futuro Proyecto".

Promotor: Dr. Ezequiel Ramírez.

Ubicación: Los pavitos, corregimiento de Metetí, distrito de Pinogana, provincia de Darién.

Nombre: Yennifer Pacheco Fecha: 20-5-2022.

I: Generales del encuestado:

Sexo: Masculino ☐ Femenino ☒

Preparación académica: Primaria ☐ Secundaria ☐ Universitaria ☐ Informal ☒

Actividad a la que se dedica: Ma de casa.

II: Preguntas:

1. ¿Sabe usted que se desarrollará un proyecto denominado "Nivelación y Adecuación de Terreno para Futuro Proyecto"?

Sí ☐ No ☒

Observación: El encuestador hace un espacio para explicarle al encuestado sobre la descripción del proyecto a desarrollarse.

2. ¿Considera que el proyecto beneficia a la comunidad y ofrece oportunidades?

Sí ☒ No ☐

3. ¿Considera positivo el desarrollo del proyecto?

Sí ☒ No ☐ Mucho ☐ Poco ☐

4. ¿Considera que el proyecto puede afectar su propiedad, la comunidad o los recursos naturales?

Sí ☐ No ☒

5. ¿De ser afirmativa su respuesta anterior, señale cuál de estas se puede afectar y por qué?

6. ¿Qué aspectos positivos espera usted con el desarrollo del proyecto?

Trabajo.

7. ¿Qué aspectos negativos considera usted puede generar el desarrollo del proyecto?

8. ¿Qué recomendaciones le daría usted al promotor?

Que no deje ningún tipo de desechos.



4

ENCUESTA PÚBLICA  
ESTUDIO DE IMPACTO AMBIENTAL CATEGORÍA I

Proyecto: "Nivelación y Adecuación de Terreno para Futuro Proyecto".

Promotor: Dr. Ezequiel Ramírez.

Ubicación: Los pavitos, corregimiento de Metetí, distrito de Pinogana, provincia de Darién.

Nombre: Aurora Madera Fecha: 20-5-2022.

I: Generales del encuestado:

Sexo: Masculino ☐ Femenino ☒

Preparación académica: Primaria ☐ Secundaria ☐ Universitaria ☐ Informal ☒

Actividad a la que se dedica: Artes de casa.

II: Preguntas:

1. ¿Sabe usted que se desarrollará un proyecto denominado "Nivelación y Adecuación de Terreno para Futuro Proyecto"?

Sí ☒ No ☐

Observación: El encuestador hace un espacio para explicarle al encuestado sobre la descripción del proyecto a desarrollarse.

2. ¿Considera que el proyecto beneficia a la comunidad y ofrece oportunidades?

Sí ☒ No ☐

3. ¿Considera positivo el desarrollo del proyecto?

Sí ☒ No ☐ Mucho ☐ Poco ☐

4. ¿Considera que el proyecto puede afectar su propiedad, la comunidad o los recursos naturales?

Sí ☐ No ☒

5. ¿De ser afirmativa su respuesta anterior, señale cuál de estas se puede afectar y por qué?

6. ¿Qué aspectos positivos espera usted con el desarrollo del proyecto?

Que genere empleo.

7. ¿Qué aspectos negativos considera usted puede generar el desarrollo del proyecto?

8. ¿Qué recomendaciones le daría usted al promotor?

Que tome en cuenta la mora de obra local.

ENCUESTA PÚBLICA  
ESTUDIO DE IMPACTO AMBIENTAL CATEGORÍA I

7

Proyecto: "Nivelación y Adecuación de Terreno para Futuro Proyecto".

Promotor: Dr. Ezequiel Ramírez.

Ubicación: Los pavitos, corregimiento de Metetí, distrito de Pinogana, provincia de Darién.

Nombre: Carlos González Fecha: 20-5-2022

I: Generales del encuestado:

Sexo: Masculino ☒ Femenino ☐

Preparación académica: Primaria ☐ Secundaria ☐ Universitaria ☒ Informal ☐

Actividad a la que se dedica: Transportista

II: Preguntas:

1. ¿Sabe usted que se desarrollará un proyecto denominado "Nivelación y Adecuación de Terreno para Futuro Proyecto"?

Sí ☒ No ☐

Observación: El encuestador hace un espacio para explicarle al encuestado sobre la descripción del proyecto a desarrollarse.

2. ¿Considera que el proyecto beneficia a la comunidad y ofrece oportunidades?

Sí ☒ No ☐

3. ¿Considera positivo el desarrollo del proyecto?

Sí ☒ No ☐ Mucho ☐ Poco ☐

4. ¿Considera que el proyecto puede afectar su propiedad, la comunidad o los recursos naturales?

Sí ☐ No ☒

5. ¿De ser afirmativa su respuesta anterior, señale cuál de estas se puede afectar y por qué?

6. ¿Qué aspectos positivos espera usted con el desarrollo del proyecto?

Progreso para la comunidad.

7. ¿Qué aspectos negativos considera usted puede generar el desarrollo del proyecto?

8. ¿Qué recomendaciones le daría usted al promotor?

Que cumpla con las reglas del Ministerio de Ambiente.





ENCUESTA PÚBLICA  
ESTUDIO DE IMPACTO AMBIENTAL CATEGORÍA I

9

Proyecto: "Nivelación y Adecuación de Terreno para Futuro Proyecto".

Promotor: Dr. Ezequiel Ramírez.

Ubicación: Los pavitos, corregimiento de Metetí, distrito de Pinogana, provincia de Darién.

Nombre: Maximiliano Espinoza Fecha: 20-5-2022

I: Generales del encuestado:

Sexo: Masculino ☐ Femenino ☒

Preparación académica: Primaria ☐ Secundaria ☐ Universitaria ☐ Informal ☒

Actividad a la que se dedica: Arro de arroz

II: Preguntas:

1. ¿Sabe usted que se desarrollará un proyecto denominado "Nivelación y Adecuación de Terreno para Futuro Proyecto"?

Sí ☒ No ☐

Observación: El encuestador hace un espacio para explicarle al encuestado sobre la descripción del proyecto a desarrollarse.

2. ¿Considera que el proyecto beneficia a la comunidad y ofrece oportunidades?

Sí ☒ No ☐

3. ¿Considera positivo el desarrollo del proyecto?

Sí ☒ No ☐ Mucho ☐ Poco ☐

4. ¿Considera que el proyecto puede afectar su propiedad, la comunidad o los recursos naturales?

Sí ☐ No ☒

5. ¿De ser afirmativa su respuesta anterior, señale cuál de estas se puede afectar y por qué?

6. ¿Qué aspectos positivos espera usted con el desarrollo del proyecto?

Trabajo

7. ¿Qué aspectos negativos considera usted puede generar el desarrollo del proyecto?

8. ¿Qué recomendaciones le daría usted al promotor?

Que realice más proyectos.



ENCUESTA PÚBLICA  
ESTUDIO DE IMPACTO AMBIENTAL CATEGORÍA I

10

Proyecto: "Nivelación y Adecuación de Terreno para Futuro Proyecto".

Promotor: Dr. Ezequiel Ramírez.

Ubicación: Los pavitos, corregimiento de Metetí, distrito de Pinogana, provincia de Darién.

Nombre: Eduenia Garay Fecha: 20-5-2022

I: Generales del encuestado:

Sexo: Masculino ☐ Femenino ☒

Preparación académica: Primaria ☒ Secundaria ☐ Universitaria ☐ Informal ☐

Actividad a la que se dedica: Ame de casa

II: Preguntas:

1. ¿Sabe usted que se desarrollará un proyecto denominado "Nivelación y Adecuación de Terreno para Futuro Proyecto"?

Sí ☐ No ☒

Observación: El encuestador hace un espacio para explicarle al encuestado sobre la descripción del proyecto a desarrollarse.

2. ¿Considera que el proyecto beneficia a la comunidad y ofrece oportunidades?

Sí ☒ No ☐

3. ¿Considera positivo el desarrollo del proyecto?

Sí ☒ No ☐ Mucho ☐ Poco ☐

4. ¿Considera que el proyecto puede afectar su propiedad, la comunidad o los recursos naturales?

Sí ☐ No ☒

5. ¿De ser afirmativa su respuesta anterior, señale cuál de estas se puede afectar y por qué?

6. ¿Qué aspectos positivos espera usted con el desarrollo del proyecto?

Trabajo

7. ¿Qué aspectos negativos considera usted puede generar el desarrollo del proyecto?

8. ¿Qué recomendaciones le daría usted al promotor?

Que tome en cuenta la mano de obra local.

**Ministerio de Ambiente**

R.U.C.: 8-NT-2-5498 D.V.: 75

**Dirección de Administración y Finanzas****Recibo de Cobro****No.****3 2 2 7 5 7 6****Información General**

**Hemos Recibido De** EZEQUIEL RAMIREZ MADERO / 8-518-973 **Fecha del Recibo** 2022-9-6

**Administración Regional** Dirección Regional MiAMBIENTE Colón **Guía / P. Aprov.**

**Agencia / Parque** Ventanilla Tesorería **Tipo de Cliente** Contado

**Efectivo / Cheque** **No. de Cheque**

Slip de deposito No. B/. 353.00

**La Suma De** TRESCIENTOS CINCUENTA Y TRES BALBOAS CON 00/100 **B/. 353.00**


**Detalle de las Actividades**

Cantidad	Unidad	Cód. Act.	Actividad	Precio Unitario	Precio Total
1		1.3.2	Evaluación de Estudios de Impacto Ambiental	B/. 350.00	B/. 350.00
1		3.5	Paz y Salvo	B/. 3.00	B/. 3.00
<b>Monto Total</b>					<b>B/. 353.00</b>

**Observaciones**

ESTUDIO DE IMPACTO AMBIENTAL

Día	Mes	Año	Hora
06	09	2022	10:37:04 AM

**Firma****Nombre del Cajero** Yaritza Ceballos

Sello

IMP 1