

DEPARTAMENTO DE EVALUACIÓN DE ESTUDIOS DE IMPACTO AMBIENTAL

PROVEIDO DEIA 089-1010-2022

De 10 de octubre de 2022

EL SUSCRITO DIRECTOR DE EVALUACIÓN DE IMPACTO AMBIENTAL, DEL MINISTERIO DE AMBIENTE, EN USO DE SUS FACULTADES LEGALES, Y

CONSIDERANDO:

Que la señora **EVANGELINA SAAVEDRA MORENO** con número de cédula No. 6-86-96, presentó ante el Ministerio de Ambiente (MiAMBIENTE) un Estudio de Impacto Ambiental (EsIA), categoría I, denominado: **“NIVELACIÓN Y ADECUACIÓN DE TERRENO PARA FUTURO PROYECTO RESIDENCIAL”**.

Que en virtud de lo antedicho, el día 5 de octubre de 2022, la señora **EVANGELINA SAAVEDRA MORENO**, presentó ante el MiAMBIENTE, el EsIA, Categoría I denominado **“NIVELACIÓN Y ADECUACIÓN DE TERRENO PARA FUTURO PROYECTO RESIDENCIAL”**, ubicado en el corregimiento de Metetí, distrito de Pinogana, provincia de Darién, elaborado bajo la responsabilidad de los consultores **ALDO CÓRDOBA** y **AARON CONTE**, personas naturales, debidamente inscritas en el Registro de Consultores Idóneos que lleva el MiAMBIENTE, mediante las resoluciones DEIA-IRC-017-2020 y DEIA-IRC-038-2020, respectivamente.

Que conforme a lo establecido en el artículo 41 del Decreto Ejecutivo N° 123 de 14 agosto de 2009, modificado por el artículo 7 del Decreto ejecutivo No. 155 de 5 de agosto de 2011, se procedió a verificar que el EsIA, cumpliera con los contenidos mínimos establecidos en el artículo 26 del Decreto Ejecutivo N° 123 de 14 agosto de 2009.

Que luego de revisado el documento se evidenció que el mismo cumple con los contenidos mínimos establecidos en el artículo 26 y lo establecido en los artículos 38, 39 y 62 del Decreto Ejecutivo N° 123 de 14 agosto de 2009.

Que luego de revisado el Registro de Consultores Ambientales se evidenció que los consultores se encuentran registrados y habilitados ante el MiAMBIENTE, para realizar EsIA.

Que el Informe de Admisión, Revisión de los Contenidos Mínimos del EsIA de la Dirección de Evaluación de Impacto Ambiental con fecha del 10 de octubre de 2022, recomienda admitir la solicitud de evaluación del EsIA, Categoría I, denominado **“NIVELACIÓN Y ADECUACIÓN DE TERRENO PARA FUTURO PROYECTO RESIDENCIAL”**, por considerar que el mismo, cumple con los contenidos mínimos.

QUE, DADAS LAS CONSIDERACIONES ANTES EXPUESTAS, EL SUSCRITO DIRECTOR DE EVALUACIÓN DE IMPACTO AMBIENTAL, DEL MIAMBIENTE,

RESUELVE:


ARTÍCULO 1: ADMITIR la solicitud de evaluación del EsIA, categoría I, del proyecto denominado **“NIVELACIÓN Y ADECUACIÓN DE TERRENO PARA FUTURO PROYECTO RESIDENCIAL”** promovido por la señora **EVANGELINA SAAVEDRA MORENO**.

ARTÍCULO 2: ORDENAR el inicio de la fase de Evaluación y Análisis del EsIA correspondiente.

FUNDAMENTO DE DERECHO: Ley No.41 de 1 de julio de 1998; Ley No.38 de 31 de julio de 2000; Decreto Ejecutivo N° 123 de 14 agosto de 2009, modificado por el Decreto Ejecutivo No.155 de 05 de agosto de 2011, Decreto Ejecutivo No. 36 de 3 de junio de 2019 y demás normas complementarias y concordantes.

Dado en la ciudad de Panamá, a los 10 días, del mes de octubre del año dos mil veintidós (2022).

CÚMPLASE,


DOMILUIS DOMÍNGUEZ E.
Director de Evaluación de Impacto Ambiental



DEPARTAMENTO DE EVALUACIÓN DE ESTUDIOS DE IMPACTO AMBIENTAL

INFORME DE ADMISIÓN

REVISIÓN DE CONTENIDOS MÍNIMOS DEL ESTUDIO DE IMPACTO AMBIENTAL

I. DATOS GENERALES

FECHA DE INGRESO :	5 DE OCTUBRE DE 2022
FECHA DE INFORME:	10 DE OCTUBRE DE 2022
PROYECTO:	ADECUACIÓN DE TERRENO PARA FUTURO PROYECTO RESIDENCIAL
CATEGORÍA:	I
PROMOTOR:	EVANGELINA SAAVEDRA MORENO
CONSULTORES:	ALDO CÓRDOBA (DEIA-IRC-017-2020) AARON CONTE (DEIA-IRC-038-2020)
UBICACIÓN:	CORREGIMIENTO DE METETÍ, DISTRITO DE PINOGANA, PROVINCIA DE DARIÉN

II. BREVE DESCRIPCIÓN DEL PROYECTO

El proyecto consiste en la remoción de cobertura vegetal, corte, relleno y nivelación con tierra, con el fin de alcanzar los niveles de terracería establecidos en el diseño de un globo de terreno de 2 has+6487.71 m². Se calcula un volumen de corte de 79475.01 m³ y un volumen de reutilización en relleno de la misma cantidad. El material excedente que será extraído, se utilizará para relleno en el mismo polígono. El mismo se ejecutará sobre Fincas: Folio Real N° 30306547, superficie de 8938 m² 28 dm²; 2) Folio Real N° 30306548, superficie de 5681 m² 47 dm²; 3) Folio Real N° 30306400, superficie de 5933 m² 96 dm²; 4) Folio Real N° 30306979, superficie de 5934 m² 70 dm² localizadas en el corregimiento de Metetí, distrito de Pinogana, provincia de Darién.

III. FUNDAMENTO DE DERECHO

Texto Único de la Ley No.41 de 1 de julio de 1998; Ley No.38 de 31 de julio de 2000; Decreto Ejecutivo No. 123 de 14 de agosto de 2009, modificado por el Decreto Ejecutivo No.155 de 05 de agosto de 2011, Decreto Ejecutivo No. 36 de 3 de junio de 2019 y demás normas complementarias y concordantes.

IV. VERIFICACION DE CONTENIDO

Conforme a lo establecido en el artículo 41 del Decreto Ejecutivo No. 123 de 14 agosto de 2009, modificado por el artículo 7 del Decreto Ejecutivo No.155 de 5 de agosto de 2011 se inició el procedimiento administrativo para la evaluación de Estudio de Impacto Ambiental (EsIA), Fase de admisión.


Luego de revisado el registro de consultores ambientales, se evidenció que los consultores se encuentran registrados y habilitados ante el Ministerio de Ambiente (MiAMBIENTE), para realizar EsIA.

Luego de revisado el EsIA, Categoría I, del proyecto denominado: **“NIVELACIÓN Y ADECUACIÓN DE TERRENO PARA FUTURO PROYECTO RESIDENCIAL”**, se evidenció que el mismo cumple con los contenidos mínimos establecidos en el Decreto Ejecutivo No. 123 de 14 de agosto de 2009.

V. RECOMENDACIONES

Por lo antes expuesto, se recomienda **ADMITIR** el EsIA Categoría I del proyecto denominado: **“NIVELACIÓN Y ADECUACIÓN DE TERRENO PARA FUTURO PROYECTO RESIDENCIAL”**, promovido por la señora **EVANGELINA SAAVEDRA MORENO**.


MILAGROS ABREGO
Evaluadora de Estudios de Impacto Ambiental


ANALILIA CASTILLERO P.
Jefa del Departamento de Evaluación de Estudios de Impacto Ambiental.


DOM LUIS DOMÍNGUEZ E.
Director de Evaluación de Impacto Ambiental

DEPARTAMENTO DE EVALUACIÓN DE ESTUDIOS DE IMPACTO AMBIENTAL

CONTENIDOS MÍNIMOS DE LOS ESTUDIOS DE IMPACTO AMBIENTAL

CATEGORIA I

Artículo 26. DECRETO EJECUTIVO No. 123 DE 14 DE AGOSTO DE 2009

PROYECTO: ADECUACIÓN DE TERRENO PARA FUTURO PROYECTO RESIDENCIAL

 PROMOTOR: EVANGELINA SAAVEDRA MORENO

 UBICACIÓN:PROVINCIA DE DARIÉN, DISTRITO DE PINOGANA, CORREGIMIENTO DE METETÍ

 N° DE EXPEDIENTE: DEIA-I-F-111-2022

 FECHA DE ENTRADA: 5 DEOCTUBRE DE 2022

 REALIZADO POR (CONSULTORES): ALDO J. CÓRDOBA Y AARON CONTE

 REVISADO POR: MILAGROS ABREGO

	TEMA	SI	NO	OBSERVACIÓN
1.0	ÍNDICE	X		
2.0	RESUMEN EJECUTIVO	X		
2.1	Datos generales del promotor, que incluya: a) Persona a contactar; b) Números de teléfonos; c) Correo electrónico; d) Página web; e) Nombre y registro del consultor.	X		
3	INTRODUCCIÓN	X		
3.1	Indicar el alcance, objetivos y metodología del estudio presentado.	X		
3.2	Categorización: Justificar la categoría del EsIA en función de los criterios de protección ambiental.	X		
4	INFORMACIÓN GENERAL	X		
4.1	Información sobre el Promotor (persona natural o jurídica), tipo de empresa, ubicación, certificado de existencia y representación legal de la empresa y certificado de registro de la propiedad, contrato y otros.	X		
4.2	Paz y salvo emitido por la ANAM y copia del recibo de pago, por los trámites de evaluación.	X		
5	DESCRIPCIÓN DEL PROYECTO, OBRA O ACTIVIDAD	X		
5.1	Objetivo del proyecto, obra o actividad y su justificación.	X		
5.2	Ubicación geográfica incluyendo mapa en escala 1:50, 000 y coordenadas UTM o geográficas del polígono del proyecto.	X		
5.3	Legislación, normas técnicas e instrumentos de gestión ambiental aplicables y su relación con el proyecto, obra o actividad.	X		
5.4	Descripción de las fases del proyecto, obra o actividad	X		
5.4.1	Planificación	X		
5.4.2	Construcción/ejecución	X		
5.4.3	Operación	X		
5.4.4	Abandono	X		
5.5	Infraestructura a desarrollar y equipo a utilizar	X		
5.6	Necesidades de insumos durante la construcción/ejecución y operación.	X		
5.6.1	Necesidades de servicios básicos (agua, energía, aguas servidas, vías de acceso, transporte público, otros).	X		
5.6.2	Mano de obra (durante la construcción y operación) empleos directos e indirectos generados.	X		
5.7	Manejo y disposición de desechos en todas las fases.	X		
5.7.1	Sólidos	X		
5.7.2	Líquidos	X		
5.7.3	Gaseosos	X		
5.8	Concordancia con el plan de uso de suelo	X		
5.9	Monto global de la inversión.	X		
6	DESCRIPCIÓN DEL AMBIENTE FÍSICO	X		
6.3	Caracterización del suelo	X		

6.3.1	La descripción del uso de suelo	X		
6.3.2	Deslinde de la propiedad	X		
6.4	Topografía	X		
6.6	Hidrología	X		
6.6.1	Calidad de aguas superficiales	X		
6.7	Calidad de aire	X		
6.7.1	Ruido	X		
6.7.2	Olores	X		
7	DESCRIPCIÓN DEL AMBIENTE BIOLÓGICO	X		
7.1	Característica de la Flora	X		
7.1.1	Caracterización vegetal, inventario forestal (aplicar técnicas forestales reconocidas por ANAM)	X		
7.2	Característica de la fauna	X		
8	DESCRIPCIÓN DEL AMBIENTE SOCIOECONÓMICO	X		
8.1	Uso actual de la tierra en sitios colindantes	X		
8.3	Percepción local sobre el proyecto, obra o actividad (a través del plan de participación ciudadana).	X		
8.4	Sitios históricos, arqueológicos y culturales declarados	X		
8.5	Descripción del paisaje	X		
9.0	IDENTIFICACIÓN DE IMPACTOS AMBIENTALES Y SOCIALES ESPECÍFICOS	X		
9.2	Identificación de los impactos ambientales específicos, su carácter, grado de perturbación, importancia ambiental, riesgo de ocurrencia, extensión del área, duración y reversibilidad entre otros.	X		
9.4	Análisis de los impactos sociales y económicos a la comunidad producidos por el proyecto.	X		
10.0	PLAN DE MANEJO AMBIENTAL (PMA)	X		
10.1	Descripción de las medidas de mitigación específicas frente a cada impacto ambiental.	X		
10.2	Ente responsable de la ejecución de las medidas	X		
10.3	Monitoreo	X		
10.4	Cronograma de ejecución	X		
10.7	Plan de rescate y reubicación de fauna y flora	X		
10.11	Costos de la gestión ambiental	X		
12	LISTA DE PROFESIONALES QUE PARTICIPARON EN LA ELABORACIÓN DEL ESTUDIO DE IMPACTO AMBIENTAL, FIRMA (S) Y RESPONSABILIDADES	X		
12.1	Firmas debidamente notariadas	X		Firmas frescas y notariadas se encuentran en el expediente administrativo.
12.2	Número de registro de consultor (es)	X		
13	CONCLUSIONES Y RECOMENDACIONES	X		
14	BIBLIOGRAFÍA	X		
15	ANEXOS	X		
SEGÚN TIPO DE PROYECTO, OBRA O ACTIVIDAD		SI	NO	OBSERVACIÓN
PROYECTOS DE GENERACIÓN DE ENERGÍAS RENOVABLES particularmente los hidroeléctricos deberán presentar certificación sobre su conducencia, emitida por el Ministerio de Ambiente.			X	No aplica.
PROYECTOS EN ÁREAS PROTEGIDAS Viabilidad por parte de Áreas protegidas (copia simple).			X	No aplica.
PROYECTOS FORESTALES Documento con el Plan de reforestación.			X	No aplica.
PROYECTOS EN ÁREA DEL CORREDOR BIOLÓGICO Análisis de compatibilidad.			X	No aplica.

VERIFICACIÓN DE REGISTRO PARA CONSULTOR - PERSONA NATURAL

Consultor Natural (Nombre)	Registro de Inscripción	Último Registro de Actualización	ESTADO DE REGISTRO		
			Actualizado	No Actualizado	Inhabilitado
Aldo Córdoba	DEIA-IRC-017- 2020	—	✓		
Aaron Conte	DEIA-IRC-038- 2020	—	✓		
ESTUDIO DE IMPACTO AMBIENTAL PRESENTADO:					
Nombre del Estudio de Impacto Ambiental: “NIVELACIÓN Y ADECUACIÓN DE TERRENO PARA FUTURO PROYECTO RESIDENCIAL”.			Categoría: I		
Ubicado en el corregimiento de Metetí, distrito de Pinogana, provincia de Darién,					
PROMOTOR					
Promotor: EVANGELINA SAAVEDRA MORENO					
REPRESENTANTE LEGAL DE LA EMPRESA					
Nombre: EVANGELINA SAAVEDRA MORENO			Cédula: 6-86-96.		
Observación:					

Departamento de Gestión de Impacto Ambiental
Gestor de Impacto Ambiental (Responsable de la Verificación)

Nombre	Alisson Castrejón, C.
Firma	<i>Alisson Castrejón C.</i>
Fecha de Verificación	07/10/2022

Departamento de Evaluación de Estudios de Impacto Ambiental
Evaluador de Estudios de Impacto Ambiental (Solicitante de la verificación)

Nombre	Milagros Del C. Abrego
Firma	<i>Milagros Del C. Abrego</i>
Fecha de Verificación	07/10/2022



Correo: aldocordoba2010@hotmail.com
Teléfono: 69641447
Firma: *[Signature]*

Verificado por: (Ministerio de Ambiente)
Nombre: ANALILIA CASTILLERO P.
Firma: *[Signature]*

DEPARTAMENTO DE EVALUACIÓN DE ESTUDIOS DE IMPACTO AMBIENTAL
ACTA DE PRESENTACIÓN DE ESTUDIOS DE IMPACTO AMBIENTAL
N° =222-2022

PROYECTO: NIVELACIÓN Y ADECUACIÓN DE TERRENO PARA FUTURO PROYECTO RESIDENCIAL

PROMOTOR: EVANGELINA SAAVEDRA MORENO

UBICACIÓN: PROVINCIA DE DARIÉN, DISTRITO DE PINOGANA, CORREGIMIENTO DE METETÍ

CATEGORÍA: I
FECHA DE ENTRADA: DÍA 05 MES Octubre AÑO 2022

DOCUMENTOS		SI	NO	OBSERVACIÓN
1.	SOLICITUD DE EVALUACIÓN DEL ESTUDIO DE IMPACTO AMBIENTAL NOTARIADA Y EN PAPEL SIMPLE 8 ½ X 13 O 14.	X		
2.	DECLARACIÓN JURADA DEBIDAMENTE NOTARIADA (PAPEL NOTARIADO) SOLO PARA LOS ESTUDIOS DE IMPACTO AMBIENTAL CATEGORÍA I.	X		
3.	ORIGINAL DEL ESTUDIO DE IMPACTO AMBIENTAL.	X		1 Tomos (EsIA Original)
4.	COPIA DE CÉDULA DE IDENTIDAD PERSONAL DEL PROMOTOR DEL ESTUDIO, AUTENTICADA O COTEJADA CON SU ORIGINAL.	X		
5.	COPIA DIGITAL DEL ESTUDIO DE IMPACTO AMBIENTAL (2 CD)	X		2 cds
6.	RECIBO ORIGINAL DE PAGO EN CONCEPTO DE EVALUACIÓN DEL ESTUDIO DE IMPACTO AMBIENTAL, SEGÚN SU CATEGORÍA.	X		
7.	PAZ Y SALVO ORIGINAL EXPEDIDO POR EL MINISTERIO DE AMBIENTE, VIGENTE.	X		
8.	CERTIFICADO ORIGINAL DE EXISTENCIA DE LA EMPRESA PROMOTORA, EXPEDIDO POR EL REGISTRO PÚBLICO (EN CASO DE TRATARSE DE PERSONA JURÍDICA), CON UNA VIGENCIA NO MAYOR A TRES (3) MESES.		X	Persona Natural
9.	CERTIFICADO DE REGISTRO PÚBLICO ORIGINAL DE EXISTENCIA DE LA PROPIEDAD (FINCA (S), TERRENOS, ETC), DONDE SE DESARROLLARÁ EL PROYECTO, EXPEDIDO POR EL REGISTRO PÚBLICO, CON UNA VIGENCIA NO MAYOR DE UN (1) AÑO O CUALQUIER OTRO DOCUMENTO QUE SUSTENTE LA TENENCIA DE LA TIERRA.	X		
10.	VERIFICAR QUE LOS CONSULTORES ESTÉN ACTUALIZADOS y HABILITADOS.	X		
CUMPLE CON LOS DOCUMENTOS SOLICITADOS EN EL ACTA DE PRESENTACIÓN DE ESTUDIOS DE IMPACTO AMBIENTAL		X		

Entregado por: (Usuario)
Nombre: Alfredo Caballero
Cedula: 8.276.248
Correo: alfredocaballero2010@hotmail.com
Teléfono: 69641447
Firma: [Firma]

Revisado por: (Ministerio de Ambiente)
Técnico: MARIANELA CABALLERO
Firma: [Firma]
Verificado por: (Ministerio de Ambiente)
Nombre: ANALILIA CASTILLERO P.
Firma: [Firma]

16

ESIA
Digital

MINISTERIO DE
AMBIENTE

República de Panamá
Ministerio de Ambiente
Dirección de Administración y Finanzas

Certificado de Paz y Salvo**N° 207040**

Fecha de Emisión:

07	09	2022
----	----	------

(día / mes / año)

Fecha de Validez:

07	10	2022
----	----	------

(día / mes / año)

La Dirección de Administración y Finanzas, certifica que la Persona:

SAAVEDRA MORENO, EVANGELINA

Con cédula de identidad personal N°

6-86-96

Se encuentra PAZ y SALVO. con el Ministerio del Ambiente, a la
fecha de expedición de esta certificación.

Certificación, válida por 30 días

Firmado

Director Regional

**Ministerio de Ambiente**

R.U.C.: 8-NT-2-5498 D.V.: 75

Dirección de Administración y Finanzas**Recibo de Cobro****No.****83020591****Información General**

Hemos Recibido De	EVANGELINA SAAVEDRA / 6-86-96	Fecha del Recibo	2022-9-15
Administración Regional	Dirección Regional MiAMBIENTE Darién	Guía / P. Aprov.	
Agencia / Parque	Ventanilla Tesorería	Tipo de Cliente	Contado
Efectivo / Cheque		No. de Cheque	
	Slip de deposito No.		B/. 350.00
La Suma De	TRESCIENTOS CINCUENTA BALBOAS CON 00/100		B/. 350.00

Detalle de las Actividades

Cantidad	Unidad	Cód. Act.	Actividad	Precio Unitario	Precio Total
1		1.3.2	Evaluación de Estudios de Impacto Ambiental	B/. 350.00	B/. 350.00
Monto Total					B/. 350.00

Observaciones

PAGO DE EIA PARA LA SEDE DE DARIEN

Día	Mes	Año	Hora
15	09	2022	11:46:28 AM

Firma
Nombre del Cajero Kayra Lacera

Sello

IMP 1

LISTA DE CONSULTORES Y PERSONAL PROFESIONAL DE APOYO QUE PARTICIPARON EN LA ELABORACIÓN DEL ESTUDIO DE IMPACTO AMBIENTAL CATEGORÍA I “NIVELACIÓN Y ADECUACIÓN DE TERRENO PARA FUTURO PROYECTO RESIDENCIAL”.

CONSULTOR	NO. DE REGISTRO	FIRMA
Ing. Aldo J. Córdoba C.	DEIA-IRC-017-2020	
Ing. Aaron Conte.	DEIA-IRC-038-2020	

PERSONAL PROFESIONAL	NO. DE IDONEIDAD	FUNCIÓN REALIZADA	FIRMA
Práxedes Vásquez.	Ingeniero Forestal Idoneidad 3,162-94	Descripción del Ambiente Biológico.	
María Cristina Blake Peters.	Licenciada Bióloga Idoneidad No. 880	Descripción de la Característica de la Fauna.	
Jorge Adames.	Licenciado Sociólogo Idoneidad No. 0223	Descripción del Ambiente Socioeconómico.	


Yo, Licdo. Fabián E. Ruiz S., Notario Público Segundo, del Circuito de Panamá, con Cédula de Identidad No. 8-421-593.

CERTIFICO:

Que hemos cotejado la (las) firma (s) anterior (es) con la que aparece en la Cédula del Firmante (s) y a nuestro parecer son iguales por la que la consideramos auténticas.

13 SEP 2022



Panamá, 
Testigo  Testigo 
Licdo. Fabián E. Ruiz S.
Notario Público Segundo

Panamá, 10 de junio de 2022.

Ing. Milciadez Concepción
Ministro de Ambiente
E. S. D.

Es un placer saludarle.

Por este medio yo, Rigel Ezequiel Ramírez Saavedra con cédula de identidad personal No. 8-945-2044, propietario de la Finca o Folio Real No. 30306400, con Código de Ubicación 5109, con una superficie de 5,933.96 m², ubicado en San José, corregimiento de Metetí, distrito de Pinogana, provincia de Darién; autorizo a mi madre la señora Evangelina Saavedra Moreno con cédula de identidad personal No. 6-86-96, a que realice el proyecto **“NIVELACIÓN Y ADECUACIÓN DE TERRENO PARA FUTURO PROYECTO RESIDENCIAL”** en el inmueble antes mencionado.

Atentamente:

Rigel Ezequiel Ramírez Saavedra.

C.I.P. 8-945-2044

Rigel Ramirez

El Suscrito, **Licdo. Fabián E. Ruiz S.**, Notario Público Segundo, del Circuito de Panamá, con Cédula de Identidad No. 8-421-593.

CERTIFICO:

Que la (s) firma (s) anterior (es) ha (n) sido reconocida (s) como suya (s) por los firmantes, por consiguiente, dicha (s) firma (s) es (son) auténtica(s).



[Signature]

Testigo

Panamá, _____

8 JUN 2022

[Signature]

Testigo

Licdo. Fabián E. Ruiz S.
Notario Público Segundo

REPÚBLICA DE PANAMÁ
TRIBUNAL ELECTORAL

Rigel Ezequiel
Ramírez Saavedra

NOMBRE USUAL:
FECHA DE NACIMIENTO: 10-JUL-1999
LUGAR DE NACIMIENTO: PANAMÁ, LA CHORRERA
SEXO: M
EXPEDIDA: 12-JUL-2017

TIPO DE SANGRE:
EXPIRA: 12-JUL-2027

8-945-2044

Rigel Ramirez

Yo, **Licdo. Fabián E. Ruiz S.**, Notario Público Segundo, del Circuito de Panamá, con Cédula de Identidad No. 8-421-593.

CERTIFICO:

Que he cotejado detenida y minuciosamente esta copia fotostática con su original y la he encontrado en todo conforme.

8 JUN 2022

Panamá, _____

Fabián E. Ruiz S.
Licdo. Fabián E. Ruiz S.
Notario Público Segundo



Valide su documento electrónico a través del CÓDIGO QR impreso en el pie de página o a través del Identificador Electrónico: 0A78816D-80AE-4FA2-B50B-B2A06002796F
Registro Público de Panamá - Vía España, frente al Hospital San Fernando
Apartado Postal 0830 - 1596 Panamá, República de Panamá - (507)501-6000



Registro Público de Panamá

FIRMADO POR: TUARE JOHNSON
ALVARADO
FECHA: 2022.06.21 14:53:34 -05:00
MOTIVO: SOLICITUD DE PUBLICIDAD
LOCALIZACION: PANAMA, PANAMA

10

CERTIFICADO DE PROPIEDAD

DATOS DE LA SOLICITUD

ENTRADA 242542/2022 (0) DE FECHA 06/17/2022.D.D.G

DATOS DEL INMUEBLE

(INMUEBLE) PINOGANA CÓDIGO DE UBICACIÓN 5109, FOLIO REAL N° 30306400
LOTE LUGAR SAN JOSÉ., CORREGIMIENTO METETÍ, DISTRITO PINOGANA, PROVINCIA DARIÉN
UBICADO EN UNA SUPERFICIE INICIAL DE 5933 m² 96 dm² Y CON UNA SUPERFICIE ACTUAL O RESTO LIBRE DE 5933 m² 96 dm²
COLINDANCIAS: NORTE: COLINDA CON EL FOLIO N°30208843-5109, PROPIEDAD VICENTE BARRÍA HERNÁNDEZ. SUR: COLINDA CON CALLE DE ACCESO. ESTE: COLINDA CON EL RESTO LIBRE DE LA FINCA N°345405-5109 OESTE: COLINDA CON CALLE DE ACCESO.
EL VALOR DEL TRASPASO ES: DOSCIENTOS BALBOAS(B/.200.00). NÚMERO DE PLANO: N°50208-144113.

TITULAR(ES) REGISTRAL(ES)

RIGEL EZEQUIEL RAMÍREZ SAAVEDRA (CÉDULA 8-945-2044) TITULAR DE UN DERECHO DE PROPIEDAD

GRAVÁMENES Y OTROS DERECHOS REALES VIGENTES

QUE SOBRE ESTA FINCA A LA FECHA NO CONSTA GRAVAMEN INSCRITO VIGENTE .

ENTRADAS PRESENTADAS QUE SE ENCUENTRAN EN PROCESO

NO HAY ENTRADAS PENDIENTES.

LA PRESENTE CERTIFICACIÓN SE OTORGA EN PANAMÁ EL DÍA LUNES, 20 DE JUNIO DE 2022 3:49 P. M., POR EL DEPARTAMENTO DE CERTIFICADOS DEL REGISTRO PÚBLICO DE PANAMÁ, PARA LOS EFECTOS LEGALES A QUE HAYA LUGAR. NOTA: ESTA CERTIFICACIÓN PAGÓ DERECHOS POR UN VALOR DE 30.00 BALBOAS CON EL NÚMERO DE LIQUIDACIÓN 1403553319



Valide su documento electrónico a través del CÓDIGO QR impreso en el pie de página
o a través del Identificador Electrónico: 0A78816D-80AE-4FA2-B50B-B2A06002796F
Registro Público de Panamá - Vía España, frente al Hospital San Fernando
Apartado Postal 0830 - 1596 Panamá, República de Panamá - (507)501-6000

Panamá, 9 de septiembre de 2022.

Ing. Milciadez Concepción
Ministro de Ambiente.

Un cordial saludo.

Por este medio yo, Ezequiel Ramírez Madero con cédula de identidad personal No. 8-518-973, propietario de la Finca No. 30306979, con Código de Ubicación 5109, con una superficie de 5,934 m², autorizo a la señora Evangelina Saavedra Moreno con cédula de identidad personal No. 6-86-96, a que realice el proyecto **“NIVELACIÓN Y ADECUACIÓN DE TERRENO PARA FUTURO PROYECTO RESIDENCIAL”** dentro de la finca señalada.

El Suscrito, **Lícdo. Fabián E. Ruiz S.**, Notario Público Segundo, del Circuito de Panamá, con Cédula de Identidad No. 8-421-593.

Atentamente:

CERTIFICO:

Ezequiel Ramírez Madero.

Que la (s) firma (s) anterior (es) ha (n) sido reconocida (s) como suya (s) por los firmantes, por consiguiente, dicha (s) firma (s) es (son) auténtica(s).




Panamá, 06 SEP 2022

Testigo  Testigo 
Lícdo. Fabián E. Ruiz S.
Notario Público Segundo

REPÚBLICA DE PANAMÁ
TRIBUNAL ELECTORAL

**Ezequiel
Ramirez Madero**



8-518-973

NOMBRE USUAL
FECHA DE NACIMIENTO 05-JUN-1972
LUGAR DE NACIMIENTO PANAMÁ, PANAMÁ
SEXO M TIPO DE SANGRE O+
EXPEDIDA: 11-JUL-2019 EXPIRA: 11-JUL-2029



Yo, **Licdo. Fabián E. Ruiz S.**, Notario Público Segundo, del
Circuito de Panamá, con Cédula de Identidad No. 8-421-593.

CERTIFICO:

Que he cotejado detenida y minuciosamente esta copia
fotostática con su original y la he encontrado en todo
conforme.

8 JUN 2022

Panamá, _____



Licdo. Fabián E. Ruiz S.
Notario Público Segundo





Registro Público de Panamá

FIRMADO POR: RITA YARISETH
TEJADA DOMINGUEZ
FECHA: 2022.09.14 14:17:06 -05:00
MOTIVO: SOLICITUD DE PUBLICIDAD
LOCALIZACION: PANAMA, PANAMA

CERTIFICADO DE PROPIEDAD

DATOS DE LA SOLICITUD

ENTRADA 374401/2022 (0) DE FECHA 13/09/2022

DATOS DEL INMUEBLE

(INMUEBLE) PINOGANA Código de Ubicación 5109, Folio Real N° 30306979
LOTE S/N, CORREGIMIENTO METETÍ, DISTRITO PINOGANA, PROVINCIA DARIÉN
UBICADO EN UNA SUPERFICIE DE 5934 m² 70 dm²
EL VALOR DEL TRASPASO ES DOSCIENTOS BALBOAS(B/.200.00)
NORTE: LIMITA CON RESTO LIBRE DE LA FINCA 345405 CÓD.5109, PROPIEDAD DE AURORA MADERA VEGA
SUR: LIMITA CALLE DE ACCESO
ESTE: LIMITA CON FOLIO 30208843 CÓD.5109, PROPIEDAD DE VCENTE BARRIA HERNANDEZ
OESTE: LIMITA CON CALLE DE ACCESO

TITULAR(ES) REGISTRAL(ES)

EZEQUIEL RAMIREZ MADERO(CÉDULA 8-518-973)TITULAR DE UN DERECHO DE PROPIEDAD

GRAVÁMENES Y OTROS DERECHOS REALES VIGENTES

QUE SOBRE ESTA FINCA A LA FECHA NO CONSTA GRAVAMEN INSCRITO VIGENTE .

ENTRADAS PRESENTADAS QUE SE ENCUENTRAN EN PROCESO

NO HAY ENTRADAS PENDIENTES .

LA PRESENTE CERTIFICACIÓN SE OTORGA EN PANAMÁ EL DÍA MIÉRCOLES, 14 DE SEPTIEMBRE DE 2022:16 P. M., POR EL DEPARTAMENTO DE CERTIFICADOS DEL REGISTRO PÚBLICO DE PANAMÁ, PARA LOS EFECTOS LEGALES A QUE HAYA LUGAR.

NOTA: ESTA CERTIFICACIÓN PAGÓ DERECHOS POR UN VALOR DE 30.00 BALBOAS CON EL NÚMERO DE LIQUIDACIÓN 1403690472



Valide su documento electrónico a través del CÓDIGO QR impreso en el pie de página o a través del Identificador Electrónico: 2A21D34E-CA2F-458C-B9B2-92EF975F8E15
Registro Público de Panamá - Vía España, frente al Hospital San Fernando
Apartado Postal 0830 - 1596 Panamá, República de Panamá - (507)501-6000



Registro Público de Panamá

FIRMADO POR: KAREN NYNOSKA
LOPEZ SANCHEZ
FECHA: 2022.06.21 09:40:14 -05:00
MOTIVO: SOLICITUD DE PUBLICIDAD
LOCALIZACION: PANAMA, PANAMA

CERTIFICADO DE PROPIEDAD

DATOS DE LA SOLICITUD

ENTRADA 242528/2022 (0) DE FECHA 06/17/2022.

DATOS DEL INMUEBLE

(INMUEBLE) PINOGANA CÓDIGO DE UBICACIÓN 5109, FOLIO REAL Nº 30306548
LOTE N°S/N., LUGAR SAN JOSÉ, CORREGIMIENTO METETÍ, DISTRITO PINOGANA, PROVINCIA DARIÉN UBICADO
EN UNA SUPERFICIE INICIAL DE 5681 m² 47 dm² Y CON UNA SUPERFICIE ACTUAL O RESTO LIBRE DE 5681 m²
47 dm² — NÚMERO DE PLANO: N°50208-144114.

TITULAR(ES) REGISTRAL(ES)

EVANGELINA SAAVEDRA MORENO (CÉDULA 6-86-96) TITULAR DE UN DERECHO DE PROPIEDAD

GRAVÁMENES Y OTROS DERECHOS REALES VIGENTES

QUE SOBRE ESTA FINCA A LA FECHA NO CONSTA GRAVAMEN INSCRITO VIGENTE .

ENTRADAS PRESENTADAS QUE SE ENCUENTRAN EN PROCESO

NO HAY ENTRADAS PENDIENTES.

LA PRESENTE CERTIFICACIÓN SE OTORGA EN PANAMÁ EL DÍA MARTES, 21 DE JUNIO DE 2022 09:39 A.M., POR EL DEPARTAMENTO DE CERTIFICADOS DEL REGISTRO PÚBLICO DE PANAMÁ, PARA LOS EFECTOS LEGALES A QUE HAYA LUGAR.

NOTA: ESTA CERTIFICACIÓN PAGÓ DERECHOS POR UN VALOR DE 30.00 BALBOAS CON EL NÚMERO DE LIQUIDACIÓN 1403553301



Valide su documento electrónico a través del CÓDIGO QR impreso en el pie de página
o a través del Identificador Electrónico: 6CE38A68-8647-41D2-89E0-59ABE81CBD5C
Registro Público de Panamá - Vía España, frente al Hospital San Fernando
Apartado Postal 0830 - 1596 Panamá, República de Panamá - (507)501-6000



Registro Público de Panamá

FIRMADO POR: TUARE JOHNSON
ALVARADO
FECHA: 2022.06.21 14:51:49 -05:00
MOTIVO: SOLICITUD DE PUBLICIDAD
LOCALIZACION: PANAMA, PANAMA

CERTIFICADO DE PROPIEDAD

DATOS DE LA SOLICITUD

ENTRADA 242523/2022 (0) DE FECHA 06/17/2022.D.D.G

DATOS DEL INMUEBLE

(INMUEBLE) PINOGANA CÓDIGO DE UBICACIÓN 5109, FOLIO REAL N° 30306547
LOTE LUGAR SAN JOSÉ, CORREGIMIENTO METETÍ, DISTRITO PINOGANA, PROVINCIA DARIÉN
UBICADO EN UNA SUPERFICIE INICIAL DE 8938 m² 28 dm² Y CON UNA SUPERFICIE ACTUAL O RESTO LIBRE DE 8938 m² 28 dm²
COLINDANCIAS: NORTE: LIMITA CON CALLE DE ACCESO. SUR: LIMITA CON RESTO LIBRE DE LA FINCA N°345405
CÓDIGO DE UBICACIÓN N°345405, PROPIEDAD DE AURORA MADERA VEGA ESTE: LIMITA CON FINCA N°30208843 CÓDIGO DE UBICACIÓN N°5109 OESTE: LIMITA CON CALLE DE ACCESO.
EL VALOR DEL TRASPASO ES: DOSCIENTOS BALBOAS(B/.200.00). NÚMERO DE PLANO: N°50208-144112.

TITULAR(ES) REGISTRAL(ES)

EVANGELINA SAAVEDRA MORENO (CÉDULA 6-86-96) TITULAR DE UN DERECHO DE PROPIEDAD

GRAVÁMENES Y OTROS DERECHOS REALES VIGENTES

QUE SOBRE ESTA FINCA A LA FECHA NO CONSTA GRAVAMEN INSCRITO VIGENTE .

ENTRADAS PRESENTADAS QUE SE ENCUENTRAN EN PROCESO

NO HAY ENTRADAS PENDIENTES.

**LA PRESENTE CERTIFICACIÓN SE OTORGA EN PANAMÁ EL DÍA LUNES, 20 DE JUNIO DE 2022
1:51 P. M., POR EL DEPARTAMENTO DE CERTIFICADOS DEL REGISTRO PÚBLICO DE PANAMÁ,
PARA LOS EFECTOS LEGALES A QUE HAYA LUGAR. NOTA: ESTA CERTIFICACIÓN PAGÓ DERECHOS POR
UN VALOR DE 30.00 BALBOAS CON EL NÚMERO DE LIQUIDACIÓN 1403553290**



Valide su documento electrónico a través del CÓDIGO QR impreso en el pie de página
o a través del Identificador Electrónico: F11E39E7-1ACD-4BBE-92B8-8BF192F661BD
Registro Público de Panamá - Vía España, frente al Hospital San Fernando
Apartado Postal 0830 - 1596 Panamá, República de Panamá - (507)501-6000

REPÚBLICA DE PANAMÁ
TRIBUNAL ELECTORAL

Evangelina
Saavedra Moreno



NOMBRE USUAL:
FECHA DE NACIMIENTO: 18-ENE-1975
LUGAR DE NACIMIENTO: HERRERA, CHITRE
SEXO: F TIPO DE SANGRE:
EXPEDIDA: 01-JUL-2015 EXPIRA: 01-JUL-2025

6-86-96



Evangelina Saavedra

Yo, **Licdo. Fabián E. Ruiz S.**, Notario Público Segundo, del
Circuito de Panamá, con Cédula de Identidad No. 8-421-593.

CERTIFICO:

Que he cotejado detenida y minuciosamente esta copia
fotostática con su original y la he encontrado en todo
conforme.

Panamá, 8 JUN 2022


Licdo. Fabián E. Ruiz S.
Notario Público Segundo



REPUBLICA DE PANAMA

REPUBLICA DE PANAMA

PAPEL NOTARIAL

4.10.22



8.00

POSTALIA 177000



NOTARIA SEGUNDA DEL CIRCUITO DE PANAMA

DECLARACION NOTARIAL JURADA

En mi Despacho Notarial, en la ciudad de Panamá, Cabecera de la Provincia y del Circuito Notarial del mismo nombre en la República de Panamá, a los tres (3) días del mes de octubre de dos mil veintidós (2022), ante mi Licenciado FABIAN ELIAS RUIZ SANCHEZ, Notario Público Segundo del Circuito Notarial de la Provincia de Panamá, portador de la cédula de identidad personal número ocho-cuatrocientos veintiuno- quinientos noventa y tres (8-421-593), Comparecieron personalmente, la señora **EVANGELINA SAAVEDRA MORENO**, mujer, de nacionalidad panameña, mayor de edad, casada, portadora de la cédula de identidad personal seis-ochenta y seis (6-86-96), en tránsito por esta ciudad, con domicilio en Los Pavitos, vía Interamericana, corregimiento de Metetí, Distrito de Pinogana, Provincia de Darién, personas a quienes conozco y me solicitaron que extendiera esta diligencia para hacer costar una Declaración Jurada. Accedí a ello, advirtiéndole que la responsabilidad por la veracidad es exclusiva de **EL DECLARANTE** y en conocimiento del artículo 385, del Texto Único del Código Penal, que tipifica el delito del falso testimonio, lo acepto y seguidamente expresó hace esta declaración bajo gravedad de juramento y sin ningún tipo de apremio coerción, de manera totalmente voluntaria y en cumplimiento del decreto ejecutivo ciento veintitrés (123) del catorce (14) de agosto de dos mil nueve (2009), modificado por los Decretos Ejecutivo número treinta y seis (No. 36) de tres (3) de junio de dos mil diecinueve (2019), manifestó lo siguiente:

PRIMERO: Declara la compareciente que el Estudio de Impacto Ambiental Categoría I, NIVELACIÓN Y ADECUACIÓN DE TERRENO PARA FUTURO PROYECTO RESIDENCIAL" está ubicado en San José, Corregimiento de Metetí, Distrito de Pinogana, Provincia de Darién en la Finca o Folio Real No.30306547, con Código de Ubicación 5109, con una superficie de 8,938 m2 28 dm2; Finca o Folio Real No.30306548, con Código de ubicación 5109, con una superficie de 5,681 m2 47 dm2, de mi propiedad; la Finca No.30306400, Código de Ubicación 5109, con una superficie de 5,933 m2 96 dm2, Propiedad de mi hijo RIGEL EZEQUIEL RAMIREZ SAAVEDRA; la Finca No. 30306979, Código de Ubicación 5109, con una superficie de 5,934 m2 70 dm2, propiedad de mi esposo EZEQUIEL RAMIREZ MADERO, debidamente autorizada para este acto.

SEGUNDO: Declara la compareciente que el promotor del proyecto "NIVELACIÓN Y ADECUACIÓN DE TERRENO PARA FUTURO PROYECTO RESIDENCIAL" es su persona, EVANGELINA SAAVEDRA MORENO, mujer, de nacionalidad panameña, mayor de edad, casada, portadora de la cédula de identidad personal seis-ochenta y seis-noventa y seis (6-86-96), con domicilio en Los Pavitos, vía Interamericana, corregimiento de Metetí, Distrito de Pinogana, Provincia de Darién, con número telefónico seis ocho dos tres-cero dos dos cinco (6823-0225) y correo electrónico: chequelinramirez05@gmail.com.

TERCERO: Declara la compareciente que el proyecto "NIVELACIÓN Y ADECUACIÓN DE TERRENO PARA FUTURO PROYECTO RESIDENCIAL" consiste en la adecuación de un globo de terreno de 2 Has 6,487.71 m2 para futura construcción residencial.-----

CUARTO: Declara la compareciente que el presente Estudio de Impacto Ambiente es elaborado bajo la responsabilidad de los consultores Aldo Córdoba con Registro No. IRC-017-2020 y Aaron Conte con Registro N° DEIA-IRC-038-2020, ambos inscrito en el Registro de Consultores del Ministerio de Ambiente.-----

QUINTO: Declara la compareciente que el EsIA, Categoría I pretende obtener los permisos para el avance del proyecto el cual se desarrollará con las normas del Ministerio de Ambiente de la República de Panamá.-----

SEXTO: Declara la compareciente que la información aquí expresada es verdadera, por tanto el proyecto se ajusta a las normativas ambientales y el mismo genera impactos ambiental negativos no significativos y no conllevan riesgos ambientales negativos significativos, de acuerdo a los criterios de protección ambiental regulados en el artículo 23 del Decreto Ejecutivo N 123 del 14 de agosto de 2009, modificado por el Decreto Ejecutivo N° 155 del 5 de agosto de 2011, por el cual se reglamenta el Capítulo II del Título IV de la Ley 41 del 1 de julio de 1998.-----

Para constancia se firma la presente Declaración Notarial Jurada, misma que fue leída al compareciente en presencia de los testigos instrumentales, señores los señores FRANKLIN ROSALEZ, con cédula de identidad personal número con ocho – setecientos setenta y seis- seiscientos tres (8-776-603) y ANGEL CERRUD, con cédula de identidad personal número tres-setecientos catorce-mil cincuenta y uno (3-714-1051), ambos mayores de edad y vecinos de esta ciudad, a quienes doy fe de que conozco y son hábiles para el cargo, la encontraron conforme, le impartieron su aprobación, y la firman todos para constancia, con los testigos mencionados ante mí, el Notario que doy fe.-----


EVANGELINA SAAVEDRA MORENO


FRANKLIN ROSALEZ


ANGEL CERRUD


Licdo. Fablán E. Ruiz S.
Notario Público Segundo



Panamá, 04 de octubre de 2022.

Ing. Milciades Concepción
Ministro de Ambiente.

Respetado señor ministro.

Por este medio yo, Evangelina Saavedra Moreno (persona natural), con cédula de identidad personal No. 6-86-96, con domicilio en Los Pavitos, vía Interamericana, corregimiento de Metetí, distrito de Pinogana, provincia de Darién, con número de teléfono 6823-0225 y correo electrónico chequelinramirez05@gmail.com, presento los documentos que contienen el Estudio de Impacto Ambiental Categoría I, para el desarrollo del proyecto **“NIVELACIÓN Y ADECUACIÓN DE TERRENO PARA FUTURO PROYECTO RESIDENCIAL”**, ubicado en San José, corregimiento de Metetí, distrito de Pinogana, provincia de Darién, en la Finca o Folio Real No. 30306547, con Código de Ubicación 5109, con una superficie de 8,938.28 m², Finca o Folio Real No. 30306548, con Código de Ubicación 5109, con una superficie de 5,681.47 m² de mi propiedad, la finca No. 30306400, con Código de Ubicación 5109, con una superficie de 5,933.96 m² propiedad de mi hijo Rigel Ezequiel Ramírez Saavedra y la finca 30306979, con Código de Ubicación 5109, con una superficie de 5,934 m² propiedad de mi esposo Ezequiel Ramírez Madero.

El presente documento fue elaborado bajo la responsabilidad de los Consultores Ing. Aldo J. Córdoba C. con Registro de Consultor DEIA-IRC-017-2020 y el Ing. Aaron Conte con Registro de Consultor DEIA-IRC-038-2020, ambos inscritos en el registro de consultores del Ministerio de Ambiente.

Este documento contiene un total de 84 páginas incluyendo anexos y separadores.

Sometemos a consideración este estudio con la finalidad de obtener los permisos para el avance del proyecto el cual se desarrollará cumpliendo las normas ambientales vigentes en la República de Panamá.

Deseamos acogernos al Decreto 123 del 14 de agosto de 2009.

Adjunto:

- Original y copia del EsIA Categoría I, impreso y en formato digital Cd.
- Constancia de pago para la evaluación del EsIA Categoría I.
- Paz y Salvo emitido por el Ministerio de Ambiente.

Evangelina Saavedra Moreno.
C.I.P. 6-86-96.

Evangelina Saavedra



Panamá,

Testigo

Testigo

Licdo. Fabián E. Ruiz S.
Notario Público Segundo

04 OCT 2022