

 Eliminar

 Archivar

 Informar 

 Responder

 Responder a todos

 Reenviar 

Verificación de Coordenadas - Herrera

F

Francisco Miguel Cortez Rodriguez

Para: Alex De Gracia

CC: Luis Peña















Jue 13/10/2022 11:02

 COORDENADAS DE EsIA.xlsx





 FORMULARIO EIA - VERIFICA...




10 KB

64 KB

 Mostrar los 3 datos adjuntos (572 KB)

 Guardar todo en OneDrive - MIAMBIENTE


 Descargar todo


Buen día, por este medio solicito Verificación de Coordenadas del EsIA, Categoría I, denominado **"MOVIMIENTO DE TIERRA Y NIVELACIÓN DE TERRENO"** cuyo Promotor es **GUILLERMO ELÍAS MARCIAGA GÓMEZ.**, a desarrollarse en el corregimiento de Pesé (Cabecera), distrito de Pesé, provincia de Herrera.

Se adjuntan los siguientes documentos:

- Solicitud de verificación de coordenadas
- Coordenadas en Excel
- Mapa de ubicación

En espera de una pronta respuesta.

 Responder

 Responder a todos

 Reenviar