

 Eliminar

 Archivar

 Informar ▾





 ▾



 ▾

 ▾

 ▾





Verificación de Coordenadas-Herrera

AF

Aritzel Fernandez

Para: Alex De Gracia

CC: Luis Peña











Mar 10/18/22 10:37 AM





Solicitud verificación de coor...
16 KB




Verificación de Coordenadas....
12 KB



 Mostrar los 3 datos adjuntos (3 MB)


 Guardar todo en OneDrive - MIAMBIENTE


 Descargar todo


Les estamos enviando solicitud, mapa ubicación geográfica y coordenadas en formato excel, del Estudio de Impacto Ambiental del proyecto denominado: **MEJORAS A LA SUCURSAL UBICADA EN EL DISTRITO DE OCÚ, PROVINCIA DE HERRERA DEL BANCO NACIONAL DE PANAMÁ**, a desarrollarse en el corregimiento de Ocú (Cabecera), distrito de Ocú, provincia de Herrera, cuyo promotor es el **BANCO NACIONAL DE PANAMÁ**, para la verificación de dichas coordenadas.

Esperamos pronta respuesta.

Gracias

 Responder

 Responder a todos

 Reenviar