

FORMATO EIA-FEA-007

INFORME TÉCNICO DE INSPECCIÓN AL SITIO DE DESARROLLO DEL PROYECTO

Proyecto:	MEJORAS A LA SUCURSAL UBICADA EN EL DISTRITO DE OCÚ, PROVINCIA DE HERRERA DEL BANCO NACIONAL DE PANAMÁ		
Categoría:	I		
Promotor:	BANCO NACIONAL DE PANAMÁ		
Ubicación:	CORREGIMIENTO DE OCÚ (Cabecera), DISTRITO DE OCÚ, PROVINCIA DE HERRERA.		
Expediente No.:	DRHE-I-F-33-2022		
Fecha de la inspección:	25 DE OCTUBRE DE 2022		
Fecha del Informe:	27 OCTUBRE DE 2022		
Participantes:	Nombre	Cargo	Institución
	ARITZEL FERNÁNDEZ	EVALUADORA DE IMPACTO AMBIENTAL	MIAMBIENTE-HERRERA
	YURIA BENITEZ	EVALUADORA DE IMPACTO AMBIENTAL	MIAMBIENTE-HERRERA
	SABINA RODRÍGUEZ	JEFA DE AGENCIA DE MIAMBIENTE-OCÚ	MIAMBIENTE-OCÚ
	ARCADIO RIVERA	CONSULTOR LÍDER	-

I. OBJETIVOS:

Realizar inspección técnica al área del proyecto, **MEJORAS A LA SUCURSAL UBICADA EN EL DISTRITO DE OCÚ, PROVINCIA DE HERRERA DEL BANCO NACIONAL DE PANAMÁ** cuyo Promotor es el BANCO NACIONAL DE PANAMÁ, con la finalidad de verificar la línea base indicada con la realidad de campo, verificación de las coordenadas UTM, Datum WGS84 y descripción de los componentes físicos y biológicos del área indicados en el EsIA.

II. DESCRIPCIÓN GENERAL DEL PROYECTO:

El proyecto consiste en llevar a cabo actividades leves de nivelación de terreno, construcción de fundaciones para el soporte de la parte de la estructura a ampliar, remodelación de estructura existente (oficinas, baños, pisos, paredes, puertas, techos, área de cajas, cafetería, electricidad, agua potable, aguas servidas, plomería, voz y data, entrada, etc.), demolición de áreas a remodelar; todo lo anterior dentro de un área de 667 m², lo

cual corresponde a 249 m² de área ampliada, 365 m² de remodelación, 53 m² de pavimentos; sobre el terreno de 6000 m².

El proyecto se desarrollará dentro de la propiedad con Folio Real N° 20360 (F), ubicada en el corregimiento de Ocú (cabecera), distrito de Ocú, provincia de Herrera.

Coordenadas UTM Datum WGS84 del área del proyecto:

COORDENADAS UTM		
Punto N°	ESTE	NORTE
1	524201	879508
2	524233	879506
3	524233	879514
4	524201	879515
DATUM WGS-84		

III.DESARROLLO DE LA INSPECCIÓN TÉCNICA:

La inspección se realizó el día martes 25 de octubre de 2022, en el área del proyecto; donde se pudo comparar la línea base indicada con la realidad de campo, la verificación de las coordenadas UTM, Datum WGS84 y la descripción de los componentes físicos y biológicos del área indicados en el EsIA.

Se realizó recorrido por las áreas a remodelar y ampliar del **BANCO NACIONAL DE PANAMÁ**, ubicado en Ocú, en conjunto con el Ing. Arcadio Rivera consultor líder del EsIA, el cual nos mostró las áreas y en la cual pudimos observar que ya se está llevando a cabo la remodelación en la parte delantera del banco y además ya se dio inicio a la ampliación, la cual se encuentra en etapa de fundación. Se observó personal trabajando en la obra. Durante la inspección se nos informó que no se estará llevando a cabo tareas propiamente de construcción hasta que el Estudio de Impacto Ambiental se encuentre aprobado.

Ambiente Físico:

- El terreno cuenta con una topografía plana.
- No se observaron fuentes hídricas dentro del polígono.

A. Ambiente Biológico

- Se pudo observar a lo interno del terreno algunos árboles plantados de Guayacan (Tabebuia guayacan), la cual se nos informó que dichos árboles no se verán afectados por los trabajos a realizar.
- Durante la inspección se observaron algunas aves e insectos, en el área donde se desarrollará el proyecto.



B. Ambiente Socioeconómico



Colindante al lugar donde se desarrolla el proyecto se observan viviendas unifamiliares y locales comerciales.

OBSERVACIONES:

- Se observó que ya se dio inicio a la remodelación y ampliación, la cual se encuentra en etapa de fundación.
- Durante la inspección se observó personal laborando en la obra.
- El terreno cuenta con una topografía plana
- No se observaron fuentes hídricas que pudieran verse afectadas con el desarrollo del proyecto.
- Se pudo observar a lo interno del terreno algunos árboles plantados de Guayacán (Tabebuia Guayacán), la cual se nos informó que los mismos no serán afectados con la obra.
- Durante la inspección se observaron algunas aves e insectos, en el área donde se desarrollará el proyecto.
- En áreas cercanas al proyecto se pudo observar casas unifamiliares y locales comerciales.
- En referencia a la calidad de aire que se percibió es aceptable, carente de grandes fuentes emisoras de agentes contaminantes del aire.
- El nivel de ruido que se percibió es por la circulación de vehículos en el área del Banco y por los trabajos que se están llevando a cabo.
- Durante la inspección, no se observaron fuentes generadoras de olores molestos.

IMÁGENES:

Coordenada de ubicación UTM (WGS-84):	Imágenes tomadas en el sitio.
524211 E 879488 N	<div></div> <p>Fig. No. 1: Se observa áreas en remodelación del BANCO NACIONAL DE PANAMÁ Ubicado en Ocú</p>
524202 E 879518N	<div></div> <p>Fig. No. 2: Ampliación en etapa de fundación</p>

Coordenada de ubicación UTM (WGS-84):	Imágenes tomadas en el sitio.
524221 E 879505N	<div></div> <div>Fig. No. 1: En la parte frontal se observan árboles de Guayacanes (Tabebuia guayacan)</div>
524192 E 879525 N	<div></div> <div>Fig. No. 2: Se observa personal laborando en la Remodelación y ampliación del Banco Nacional de Panamá en el distrito de Ocú.</div>


IV. CONCLUSIONES:

- Se observó que ya se dio inicio a la remodelación y ampliación, la cual se encuentra en etapa de fundación.
- Durante la inspección se observó personal laborando en la obra.
- El terreno cuenta con una topografía plana
- No se observaron fuentes hídricas que pudieran verse afectadas con el desarrollo del proyecto.
- Se pudo observar a lo interno del terreno algunos árboles plantados de Guayacán (Tabebuia Guayacán), la cual se nos informó que los mismos no serán afectados con la obra.
- Durante la inspección se observaron algunas aves e insectos, en el área donde se desarrollará el proyecto.
- En áreas cercanas al proyecto se pudo observar casas unifamiliares y locales comerciales.
- En referencia a la calidad de aire que se percibió es aceptable, carente de grandes fuentes emisoras de agentes contaminantes del aire.
- El nivel de ruido que se percibió es por la circulación de vehículos en el área del Banco y por los trabajos que se están llevando a cabo.
- Durante la inspección, no se observaron fuentes generadoras de olores molestos.

V. RECOMENDACIÓN:

- Continuar con la etapa de Evaluación y Análisis del Estudio de Impacto Ambiental del proyecto denominado **“MEJORAS A LA SUCURSAL UBICADA EN EL DISTRITO DE OCÚ, PROVINCIA DE HERRERA DEL BANCO NACIONAL DE PANAMÁ”**

Elaborado por:




**CONSEJO TÉCNICO NACIONAL
DE AGRICULTURA**
ARITZEL O. FERNÁNDEZ R.
LIC. EN INGENIERÍA EN
RECURSOS NATURALES
IDONEIDAD: 5,698-07 *

ING. ARITZEL FERNÁNDEZ

Técnica Evaluadora

Revisado por:


LIC. LUIS PEÑA

Jefe de la Sección de Evaluación de Impacto
Ambiental



IMAGEN SATELITAL DE INSPECCIÓN REALIZADA AL PROYECTO “MEJORAS A LA SUCURSAL UBICADA EN EL DISTRITO DE OCÚ, PROVINCIA DE HERRERA DEL BANCO NACIONAL DE PANAMÁ”

