

MINISTERIO DE AMBIENTE
DIRECCION DE INFORMACION AMBIENTAL
Tel. 500-0855 – Ext. 6811/6047

MEMORANDO – DIAM – 1657 – 2022

PARA: DOMILUIS DOMINGUEZ E.
Director de Evaluación de Impacto Ambiental



DE: ALEX O. DE GRACIA
Director de Información Ambiental

ASUNTO: Verificación de coordenadas

FECHA: 15 de noviembre de 2022



En atención al memorando DEEIA-0670-0211-2022, donde se solicita generar una cartografía correspondiente al Estudio de Impacto Ambiental, categoría II, denominado "ESTUDIO, DISEÑO Y CONSTRUCCIÓN DE LA PLANTA POTABILIZADORA JOSÉ G. RODRÍGUEZ ", le informamos que con los datos proporcionados se determinó lo siguiente:

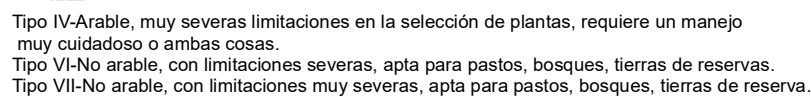
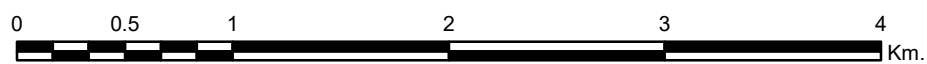
REPÚBLICA DE PANAMÁ GOBIERNO NACIONAL	MINISTERIO DE AMBIENTE
DIRECCION DE EVALUACION DE IMPACTO AMBIENTAL	
RECIBIDO	
Por:	<i>Sayuris</i>
Fecha:	<i>15/11/2022</i>
Hora:	<i>11:17 am</i>







Variables	Descripción
Área de Voladura Zona 1	0 ha + 4,210.36m ²
Área de Voladura Zona 2	0 ha + 0,299.99m ²
Área para Trituradora	0 ha + 5,000.28m ²
Huella del Proyecto	62 ha + 4,277.03m ²
División Política Administrativa	Provincia: Panamá Oeste
	Distrito: Arraiján
	Corregimiento: Nuevo Emperador, Burunga y Arraiján Cabecera
Cobertura Boscosa y uso de suelo año 2012	Afloramiento rocoso y tierra desnuda
	Bosque latifoliado mixto maduro
	Bosque latifoliado mixto secundario
	Infraestructura
	Pasto
	Rastrojo y vegetación arbustiva
	Superficie de agua
	Vegetación herbácea
Capacidad Agrológica de los Suelos	IV, VI, VII
Ley 21	Operación del Canal (agua)
	Operación del Canal (tierra)
	Uso diferido (explosivos no detonados)
Sistema Nacional de Áreas Protegidas	Fuera de SINAP, la huella del Proyecto esta a 870 m del Parque Nacional Sobería









Atentamente,

Adj.: Mapa
AODG/el/ym

CC: Departamento de Geomática



-  Área de Voladura Zona
-  Área de Voladura Zona
-  Área para Trituradora
-  Huella del Proyecto
-  SINAP
-  Límite de correjimiento

	Afloramiento rocoso y tierra desnuda		Pasto
	Bosque latifoliado mixto maduro		Rastrojo y vegetación arbustiva
	Bosque latifoliado mixto secundario		Superficie de agua
	Bosque plantado de latifoliadas		Vegetación herbácea
	Explotación minera		Área poblada

Fuentes:

- Instituto Nacional de Estadística y Censo
- Ministerio de Ambiente
- Imagen ESRI
- Memorando DEEIA-0670-0211-2022