


REGISTRO FOTOGRÁFICO DE FUENTES HÍDRICAS



Se presenta el registro fotográfico de las fuentes hídricas en su condición Actual:

COORDENADAS		UBICACIÓN	NOMBRE	FOTOGRAFÍA
ESTE	NORTE			
647462.898	994364.282	SERVIDUMBRE DE ETESA	RIO COCOLI	 SECO

RESPUESTA A PRIMERA ACLARATORIA.
ESTUDIO DE IMPACTO AMBIENTAL CATEGORÍA II.
PROYECTO: CONSTRUCCIÓN DE LINEA DE DISTRIBUCIÓN ELÉCTRICA PARA LA PLANTA POTABILIZADORA JOSÉ G. RODRÍGUEZ

COORDENADAS		UBICACIÓN	NOMBRE	FOTOGRAFÍA
ESTE	NORTE			
647531.041	994506.321	SERVIDUMBRE DE ETESA	AFLU RIO COCOLÍ	<div><p>SECO</p></div>

RESPUESTA A PRIMERA ACLARATORIA.
ESTUDIO DE IMPACTO AMBIENTAL CATEGORÍA II.
PROYECTO: CONSTRUCCIÓN DE LINEA DE DISTRIBUCIÓN ELÉCTRICA PARA LA PLANTA POTABILIZADORA JOSÉ G. RODRÍGUEZ

COORDENADAS		UBICACIÓN	NOMBRE	FOTOGRAFÍA
ESTE	NORTE			
649113.280	997263.184	SERVIDUMBRE DE ETESA	AFLU RIO GRANDE	 SECO
646949.748	993883.824	SERVIDUMBRE DE ETESA	RIO COCOLI	 CON AGUA


RESPUESTA A PRIMERA ACLARATORIA.
ESTUDIO DE IMPACTO AMBIENTAL CATEGORÍA II.
PROYECTO: CONSTRUCCIÓN DE LINEA DE DISTRIBUCIÓN ELÉCTRICA PARA LA PLANTA POTABILIZADORA JOSÉ G. RODRÍGUEZ

COORDENADAS		UBICACIÓN	NOMBRE	FOTOGRAFÍA
ESTE	NORTE			
648031.337	995549.402	SERVIDUMBRE DE ETESA	AFLU RIO COCOLI	 CON AGUA

RESPUESTA A PRIMERA ACLARATORIA.
ESTUDIO DE IMPACTO AMBIENTAL CATEGORÍA II.
PROYECTO: CONSTRUCCIÓN DE LINEA DE DISTRIBUCIÓN ELÉCTRICA PARA LA PLANTA POTABILIZADORA JOSÉ G. RODRÍGUEZ

COORDENADAS		UBICACIÓN	NOMBRE	FOTOGRAFÍA
ESTE	NORTE			
646734.414	993737.489	SERVIDUMBRE DE ETESA	AFLU RIO BURUNGA	 CON AGUA

RESPUESTA A PRIMERA ACLARATORIA.
ESTUDIO DE IMPACTO AMBIENTAL CATEGORÍA II.
PROYECTO: CONSTRUCCIÓN DE LINEA DE DISTRIBUCIÓN ELÉCTRICA PARA LA PLANTA POTABILIZADORA JOSÉ G. RODRÍGUEZ

COORDENADAS		UBICACIÓN	NOMBRE	FOTOGRAFÍA
ESTE	NORTE			
645531.925	993145.366	SERVIDUMBRE DE ETESA	RIO BURUNGA	 <p>645531.925 993145.366</p> <p>CON AGUA</p>

RESPUESTA A PRIMERA ACLARATORIA.
ESTUDIO DE IMPACTO AMBIENTAL CATEGORÍA II.
PROYECTO: CONSTRUCCIÓN DE LINEA DE DISTRIBUCIÓN ELÉCTRICA PARA LA PLANTA POTABILIZADORA JOSÉ G. RODRÍGUEZ

COORDENADAS		UBICACIÓN	NOMBRE	FOTOGRAFÍA
ESTE	NORTE			
648900.010	996981.583	SERVIDUMBRE DE ETESA	CRUCE CON EL RIO GRANDE	 <p>648900.010 996981.583</p> <p>CON AGUA</p>


RESPUESTA A PRIMERA ACLARATORIA.
ESTUDIO DE IMPACTO AMBIENTAL CATEGORÍA II.
PROYECTO: CONSTRUCCIÓN DE LINEA DE DISTRIBUCIÓN ELÉCTRICA PARA LA PLANTA POTABILIZADORA JOSÉ G. RODRÍGUEZ

COORDENADAS		UBICACIÓN	NOMBRE	FOTOGRAFÍA
ESTE	NORTE			
648815.790	996882.006	SERVIDUMBRE DE ETESA	CRUCE CON EL RIO GRANDE	


RESPUESTA A PRIMERA ACLARATORIA.
ESTUDIO DE IMPACTO AMBIENTAL CATEGORÍA II.
PROYECTO: CONSTRUCCIÓN DE LINEA DE DISTRIBUCIÓN ELÉCTRICA PARA LA PLANTA POTABILIZADORA JOSÉ G. RODRÍGUEZ

COORDENADAS		UBICACIÓN	NOMBRE	FOTOGRAFÍA
ESTE	NORTE			
648779.273	996838.820	SERVIDUMBRE DE ETESA	CRUCE CON EL RIO GRANDE	

RESPUESTA A PRIMERA ACLARATORIA.
ESTUDIO DE IMPACTO AMBIENTAL CATEGORÍA II.
PROYECTO: CONSTRUCCIÓN DE LINEA DE DISTRIBUCIÓN ELÉCTRICA PARA LA PLANTA POTABILIZADORA JOSÉ G. RODRÍGUEZ

COORDENADAS		UBICACIÓN	NOMBRE	FOTOGRAFÍA
ESTE	NORTE			
644105.190	992823.393	SERVIDUMBRE DE ETESA	RIO BURUNGA	

RESPUESTA A PRIMERA ACLARATORIA.
ESTUDIO DE IMPACTO AMBIENTAL CATEGORÍA II.
PROYECTO: CONSTRUCCIÓN DE LINEA DE DISTRIBUCIÓN ELÉCTRICA PARA LA PLANTA POTABILIZADORA JOSÉ G. RODRÍGUEZ

COORDENADAS		UBICACIÓN	NOMBRE	FOTOGRAFÍA
ESTE	NORTE			
646464.920	993554.040	SERVIDUMBRE DE ETESA	AFLU RIO BURUNGA	

RESPUESTA A PRIMERA ACLARATORIA.
ESTUDIO DE IMPACTO AMBIENTAL CATEGORÍA II.
PROYECTO: CONSTRUCCIÓN DE LINEA DE DISTRIBUCIÓN ELÉCTRICA PARA LA PLANTA POTABILIZADORA JOSÉ G. RODRÍGUEZ

COORDENADAS		UBICACIÓN	NOMBRE	FOTOGRAFÍA
ESTE	NORTE			
648240.362	995984.914	SERVIDUMBRE DE ETESA	RIO COCOLI	