

59/pmc

VICEMINISTERIO DE ORDENAMIENTO TERRITORIAL  
DIRECCIÓN DE INVESTIGACION TERRITORIAL

N° 14.1204-002-2023

Ingeniera  
**ANALILIA CASTILLERO**  
Jefa Departamento de Evaluación  
de Estudios de Impacto Ambiental  
**Ministerio de Ambiente**  
E. S. D.

Panamá, 5 de enero de 2023

REPÚBLICA DE PANAMÁ

DIRECCIÓN DE INVESTIGACIÓN TERRITORIAL

110

Fecha: 08/01/2023

Hora: 1:46 pm

Ingeniera Castellero:

Damos respuesta a las notas **DEIA-DEEIA-UAS-0244, 0245, 0246-2022, y 0001, 0004 - 2023**, adjuntando respuestas a las Informaciones Complementarias de los Estudios de Impacto Ambiental de los proyectos:


1. **Diseño, Construcción y Financiamiento del Intercambiador entrada La Cabima y retorno a Desnivel en Ciudad Bolívar, Provincia de Panamá**, Expediente DEIA-II-F-115-2022.
2. **KPX Panamá**, Expediente DEIA-II-R-110-2022.
3. **Vivai Gardens**, Expediente No. DEIA-II-F-050-2022.
4. **Brisas de Paris**, Expediente DEIA-II-F-071-2022.
5. **Central Solar La Hueca**, Expediente DEIA-II-E-089-2022.

Atentamente,

  
**Arq. LOURDES DE LORE**  
Dirección de Investigación Territorial

Adj. Lo Indicado.

LdeL/



MINISTERIO DE VIVIENDA y ORDENAMIENTO TERRITORIAL  
VICE-MINISTERIO DE ORDENAMIENTO TERRITORIAL  
DIRECCIÓN DE INVESTIGACION TERRITORIAL  
DEPARTAMENTO DE MEDIO AMBIENTE

Comentarios sobre la primera información aclaratoria del EsIA, del proyecto “**KPX Panamá**”, a desarrollarse en el Corregimiento 24 de Diciembre, Distrito y Provincia de Panamá.

**Expediente: DEIA-II-R-110-2022.**


La información aclaratoria contiene once (11) preguntas solicitadas al promotor, la UAS MIVIOT, solo opinó sobre el aspecto de ordenamiento territorial del área del proyecto.


En el Informe de Evaluación enviado, de acuerdo a nuestra competencia se le solicitó:

- Indica en el punto 5.8. **Concordancia con el Plan de Uso de Suelo**, que “*El uso de suelo aprobado por el Ministerio de Vivienda y Ordenamiento Territorial para todo el polígono del PLP es IM “Industrial Molesto”, en consecuencia, el área del proyecto está en concordancia con el plan de uso de suelos*”: Debe presentar la Certificación de uso de suelo que indica en base a la actividad propuesta.

Resp: Presenta certificación notariada del año 2017; deberá presentar certificación actualizada expedida por el Ministerio de Vivienda y Ordenamiento Territorial.

No cumple con lo solicitado, la aclaratoria para el EsIA del proyecto se considera observado.

  
**RUBI GONZÁLEZ**  
Ingeniera Forestal  
Unidad Ambiental Sectorial  
5 de enero de 2023

V°B°:   
Arq. **LOURDES de LORE**  
Directora de Investigación Territorial