

reforestación con las especies de mangle, como compensación por la eliminación de .8217 Ha de manglar, de igual forma debe cumplir con una hectárea (1Ha) de reforestación, como compensación por la eliminación de (0.4 Ha) de Bosque secundario con desarrollo intermedio, en ambos casos con las especies nativas eliminadas, y con mantenimiento a cinco (5) años como mínimo en concepto de compensación Ecológica, para la selección del área se deberá coordinar con la DRPO, Ministerio de Ambiente.


Artículo 5. NOTIFICAR, al promotor MINISTERIO DE OBRAS PUBLICAS (MOP), a través de su representante legal, representante Autorizado, del contenido de la presente Resolución.

Artículo 6. ADVERTIR, al representante legal, apoderado legal o representante Autorizado, que en contra de la presente resolución, cabe Recurso de Reconsideración dentro de los cinco (5) días hábiles siguientes a su notificación.

FUNDAMENTO DE DERECHO: Ley N° 8 de 25 de marzo de 2015, Ley N° 1 de 3 de febrero de 1994, Resolución N° 05-98 de 22 de enero de 1998, Resolución N° AG-0235-2003 de 12 de junio de 2003, y demás normas concordantes.

Dado en el distrito de La Chorrera, provincia de Panamá Oeste, a los veintiocho (28) días del mes de febrero del año dos mil diecinueve (2019).

NOTIFÍQUESE Y CÚMPLASE,



Licdo. Walter Flores
Director Regional
Ministerio De Ambiente Panamá Oeste.



WF/CM/MC/rm



Anexo 3.
Resolución DIEORA-IA-011-2016
Aprobación del EsIA Original

**REPÚBLICA DE PANAMÁ
MINISTERIO DE AMBIENTE**

RESOLUCIÓN DIEORA No. 1A-DII -2016
De 21 de enero de 2016.

Por la cual se aprueba el Estudio de Impacto Ambiental, Categoría III, correspondiente al proyecto denominado **CUARTO PUENTE SOBRE EL CANAL DE PANAMÁ**, cuyo promotor es el **MINISTERIO DE OBRAS PÚBLICAS**.

La suscrita Ministra de Ambiente, en uso de sus facultades legales, y

CONSIDERANDO:

Que el **MINISTERIO DE LA PRESIDENCIA** y la **SECRETARÍA DEL METRO DE PANAMÁ**, cuya representación legal la ejerce el señor **ALVARO ANTONIO ALEMÁN HEALY**, varón, panameño, mayor de edad, con cédula de identidad personal No. 8-224-607, se propone desarrollar el proyecto denominado **CUARTO PUENTE SOBRE EL CANAL DE PANAMÁ**.

Que en virtud de lo antedicho, el día 17 de noviembre de 2014, la licenciada Delia Libeth Palma Pérez, mujer, panameña, mayor de edad, con cédula de identidad personal No. 8-707-491, abogada en ejercicio, en calidad de apoderada especial del **MINISTERIO DE LA PRESIDENCIA** y la **SECRETARÍA DEL METRO DE PANAMÁ**, presentó al Ministerio de Ambiente un Estudio de Impacto Ambiental, Categoría III, elaborado bajo la responsabilidad de la empresa consultora **URS HOLDINGS, INC.**, persona jurídica inscrita en el Registro de Consultores Idóneos que lleva el Ministerio de Ambiente, mediante la Resolución IAR-001-1998.

Que según la documentación aportada por los peticionarios junto al memorial de solicitud correspondiente, el proyecto objeto del aludido estudio consiste en el diseño y construcción de un puente que cruza el Canal de Panamá, sus accesos y conexiones con la viabilidad existente al Este y Oeste del Canal, emplazado hacia el lado Norte del puente existente, conocido como puente de Las Américas. la sección principal del puente que cruzará el Canal, será del tipo de arco con una pendiente de 4 %, la longitud del puente entre estribos será de 840 metros, con una luz central de 540 metros de longitud y los tramos de aproximación medirán unos 150 metros cada uno (300 metros). Las obras civiles sobre el Canal serán de 2.5 km, y contará con accesos hacia el lado Este (2.8 km) y hacia el lado Oeste (1.3 km), para totalizar una longitud de 6.723 km; la altura libre o gálibo del puente sobre el nivel de las aguas del Canal será de 75 metros. Contará con tres carriles de 3.65 metros en cada dirección (seis carriles en total), para el tránsito de vehículos y por el costado Sur se ensamblarán las estructuras y monorrieles para el cruce de la Línea 3 del Metro, para lo que se ha reservado una franja de 16 metros de ancho. El ancho total de la estructura del puente será de unos 54.77 metros (en su parte más ancha) y estará conectado por obras de entronque (viaductos, flyovers, plataformas de relleno, entre otras) a las carreteras existentes en el lado Oeste (Vía Panamericana) y en el lado Este (Avenida Omar Torrijos H. y el Corredor Norte). En adición a las obras requeridas para edificar el Cuarto Puente, el proyecto involucra la construcción de estructuras de acceso y mejoramiento de vías aledañas al nuevo puente, como son: 1) La calle de conexión del lado Este del Cuarto Puente, 2) La reconstrucción de las calles de acceso al Puente de Las Américas, 3) Las mejoras a la Intercesión Omar Torrijos y 4) la reconstrucción de las rampas en el sector Oeste del Cuarto Puente. El proyecto está localizado en los corregimientos de Ancón, Arraiján y Veracruz, distritos de Panamá y Arraiján, provincias de Panamá y Panamá Oeste, en las siguientes coordenadas de ubicación del proyecto: Alineamiento del puente: 1- 656754.72485 - 988468.26236, 2- 656754.757515 - 988468.24936, 3- 656755.26986 - 988469.53668, 4- 656755.71915 - 988470.63211, 5- 656755.74797 - 988470.70135, 6- 656755.97924 - 988471.25282, 7- 656756.94286 - 988473.47374, 8- 656759.47828 - 988478.81384, 9- 656759.92966 - 988479.69944, 10- 656761.34959 - 988482.37605, 11- 656764.06538 - 988487.09491, 12- 656764.86322 - 988488.39454, 13- 656767.20457 - 988492.01287, 14- 656767.21015 - 988492.02117, 15- 656770.48719 - 988496.65988, 16- 656770.98328 - 988497.32406, 17- 656771.00673 - 988497.35522, 18- 656773.54965 - 988500.61177, 19-

[Firma]
21/1/16 2:40 PM

[Firma]

656776.79619 - 988504.41367, 20- 656780.24931 - 988508.0287, 21- 656783.92628 - 988511.41548, 22- 656786.11023 - 988513.21337, 23- 656786.14087 - 988513.2375, 24- 656786.63383 - 988513.6217, 25- 656786.64175 - 988513.62781, 26- 656787.83747 - 988514.52846, 27-656791.97556 - 988517.33272, 28- 656795.97775 - 988519.63276, 29- 656796.31691 - 988519.81069, 30- 656798.12717 - 988520.71802, 31- 656800.83585 - 988521.94771, 32- 656802.25655 - 988522.53411, 33- 656802.26119 - 988522.53596, 34- 656802.30114 - 988522.55188, 35- 656803.4444 - 988522.9946, 36- 656803.48652 - 988523.01044, el resto de las coordenadas se encuentran en el expediente administrativo.

Área de Manglar: 1-656762,170E - 988779,315N, 2- 656765,649E - 988781,162N, 3- 656800,124E - 988802,157N, 4- 656833,303E - 988825,145N, 5- 656849,710E - 988837,603N, 6- 656852,128E - 988839,551N, 7- 656850,725E - 988828,796N, 8- 656854,694E - 988816,889N, 9- 656842,607E - 988795,993N, 10- 656856,242E - 988786,682N, 11- 656824,488E - 988764,681N, 12- 656806,629E - 988753,805N, 13- 656797,707E - 988748,371N, 14- 656797,475E - 988750,274N, 15- 656785,568E - 988766,943N, 16- 656768,900E - 988775,277N.

Que mediante PROVEIDO DIEORA-153-2411-14 de 24 de noviembre de 2014, se admite la solicitud de evaluación del Estudio de Impacto Ambiental, Categoría III, del proyecto denominado **CUARTO PUENTE SOBRE EL CANAL DE PANAMÁ**.

Que como parte del proceso de evaluación ambiental, se remitió el referido estudio¹ a las Direcciones Regionales del Ministerio de Ambiente en Panamá Oeste y Panamá Metropolitana, la Unidad de Economía Ambiental (UNECA), la Dirección de Administración de Sistema de Información Ambiental (DASIAM), la Dirección de Áreas Protegidas y Vida Silvestre (DAPVS) y a las Unidades Ambientales Sectoriales (UAS) del Ministerio de Obras Públicas (MOP), Autoridad Marítima de Panamá (AMP), Ministerio de Salud (MINSAL), Sistema Nacional de Protección Civil (SINAPROC), Autoridad de los Recursos Acuáticos de Panamá (ARAP), Instituto Nacional de Cultura (INAC), Instituto de Acueductos y Alcantarillados Nacionales (IDAAN), Ministerio de Vivienda y Ordenamiento Territorial (MIVIOT), Autoridad del Canal de Panamá (ACP) y Autoridad de Aeronáutica Civil (AAC).

Que en virtud de las modificaciones, aclaraciones y ampliaciones requeridas por UNECA, IDAAN, ARAP, AMP, AAC, DAPVS, la Dirección de Evaluación y Ordenamiento Ambiental (DIEORA) solicitó a los promotores mediante nota DIEORA-DEIA-AC-0031-2006-15 de 20 de junio de 2015, ampliar y aclarar la información contenida en el estudio en relación a: las externalidades sociales y ambientales y el análisis de costo-beneficio final, las coordenadas del proyecto, los antecedentes históricos de los edificios que pueda impactar la obra, certificación del IDAAN sobre la capacidad de abastecimiento de agua potable para el proyecto, resultados de análisis de calidad de agua marina y sedimentos, el área de manglar que sería afectada por el proyecto y las medidas de mitigación y compensación a implementar, duración de la fase de construcción, análisis de batimetría del proyecto, realización de dragado en el proyecto, los tanques de almacenamiento de combustible, medidas para evitar derrames de hidrocarburos, la ejecución de las medidas de mitigación y planes de contingencia, la evaluación de la AAC para determinar la afectación en el tránsito aéreo, medidas para evitar colisiones entre aeronaves con la fauna y minimizar la afectación a la vegetación y vida silvestre, volumen de material a utilizar en el corte y relleno, volumen que se extraerá y su disposición final, posibles rutas para el transporte de los insumos y estudio de tráfico avalado por la Autoridad de Transporte y Tránsito Terrestre, la ubicación y distribución de las 25 hectáreas como áreas de trabajos temporales, el sedimentor, la proveniencia del agua a utilizar para humedecer las áreas de trabajo, el manejo y despacho de combustible en el área, la recolección de las aguas contaminadas con cemento u otras sustancias químicas y su tratamiento, las medidas para mitigar el deterioro de la calidad de las aguas superficiales y marinas, la construcción de los dos muelles temporales para el trasiego de materiales, el plan de tránsito avalado por la ACP, las plantas concreteras, los permisos de la ACP para utilizar las áreas de operación del Canal de Panamá, si la carretera de Rodman a

[Handwritten signature]

Cocoli irá o no sobre pilotes; a lo cual contestaron mediante nota MPSA-1779-15 de 24 de julio de 2015.

Que las Unidades Ambientales del MOP, INAC y MIVIOT, así como la Dirección Regional del Ministerio de Ambiente en Panamá Oeste y Panamá Metropolitana, manifestaron en tiempo no tener comentarios ni observaciones que hacer al proyecto; mientras que MINSA, SINAPROC y ACP, no aportaron respuesta, por lo que se entiende que no tienen objeciones al desarrollo del proyecto, conforme a lo normado en el artículo 42 del Decreto Ejecutivo No. 123 de 14 de agosto de 2009.

Que las respuestas proporcionadas por los promotores a la nota DIEORA-DEIA-AC-0031-2006-15 de 20 de junio de 2015, le fueron informadas a UNECA, DAPVS, ACP, IDAAN, MIVIOT, AAC, ARAP, AMP, DASIAM, las Direcciones Regionales del Ministerio de Ambiente en Panamá Oeste y Panamá Metropolitana, haciendo nuevas observaciones en tiempo oportuno UNECA y AAC; mientras que IDAAN, AMP, MIVIOT, ARAP, DAPVS y la Dirección Regional del Ministerio de Ambiente en Panamá Oeste y Panamá Metropolitana, manifestaron no tener comentarios ni observaciones que hacer a la información complementaria y la ACP, al no presentar comentario alguno se entiende que no tiene objeción al proyecto. Por su parte, DASIAM indica que se generaron dos polígonos: el primero que es donde se ubica el diseño del cuarto puente, tiene 2,084 coordenadas, con superficie aproximada de 83 ha + 8110.97m² y el segundo que es donde se ubica el área del manglar, tiene 16 coordenadas, con superficie aproximada de 3,626.78m², ambos diseños fuera del Sistema Nacional de Áreas Protegidas.

Que el día 20 de octubre de 2015, el **MINISTERIO DE LA PRESIDENCIA** y la **SECRETARÍA DEL METRO DE PANAMÁ**, a través de su apoderada legal, solicitaron cambio de promotor, a fin que figurara como nuevo promotor del proyecto el **MINISTERIO DE OBRAS PÚBLICAS (MOP)**, en virtud del Acuerdo Interinstitucional suscrito el 21 de septiembre de 2015 (fs.373-375).

Que nuevamente, mediante la nota DIEORA-DEIA-AC-0201-2910-15 de 29 de octubre de 2015, DIEORA solicita información aclaratoria en relación a los ajustes de externalidades sociales y ambientales, los tanques de almacenamiento de combustible, el área temporal para construcción de las vigas y plataforma de rodadura e instalación de procesamiento de materiales, oficinas, talleres y otros, respuesta proporcionada por el promotor mediante nota OPE-01-12-1044 de 1 de diciembre de 2015 y remitida a la Dirección Regional del Ministerio de Ambiente en Panamá Oeste y Panamá Metropolitana, UNECA, AAC, quienes manifestaron no tener objeción a la información complementaria.

Que en cumplimiento del artículo 35 del Decreto Ejecutivo No. 123 de 14 de agosto de 2009, mediante la nota el 20 de mayo de 2015, se entregaron las constancias del extracto del aviso publicado en la sección de Clasificados de La Estrella y El Siglo, y la publicación de edicto fijado en la Alcaldía Municipal del distrito de Panamá y Arraiján, respectivamente, para la consulta pública del estudio referido, sin embargo, no fueron recibidos comentarios en el término legal (ver fojas 117-120).

Que conforme a lo normado en el artículo 37 Lex cit, se realizó el foro público el 27 de mayo de 2015 y mediante nota MPSA-1271-15 de 1 de junio de 2015 se presentó el Informe sobre lo planteado durante la realización del foro, en tiempo oportuno.

Que luego de la evaluación integral e interinstitucional del Estudio de Impacto Ambiental, Categoría III, correspondiente al proyecto denominado **CUARTO PUENTE SOBRE EL CANAL DE PANAMÁ**, la Dirección de Evaluación y Ordenamiento Ambiental del Ministerio de Ambiente, mediante Informe Técnico que consta de foja 393 a 407, recomienda su aprobación fundamentándose en que el mencionado estudio cumple los requisitos dispuestos para tales efectos por el Decreto Ejecutivo No. 123 de 2009.

264
MPO

RESUELVE:

Artículo 1. APROBAR el Estudio de Impacto Ambiental, Categoría III, correspondiente al proyecto denominado **CUARTO PUENTE SOBRE EL CANAL DE PANAMÁ**, con todas las medidas contempladas en el referido estudio, con las modificaciones aceptadas mediante el proceso de evaluación, el informe técnico respectivo y la presente resolución, las cuales se integran y forman parte de esta resolución.

Artículo 2. El **PROMOTOR** del proyecto, **MINISTERIO DE OBRAS PÚBLICAS**, deberá incluir en todos los contratos y/o acuerdos que suscriba para su ejecución o desarrollo, el cumplimiento de la presente resolución y de la normativa ambiental vigente.

Artículo 3. ADVERTIR al **MINISTERIO DE OBRAS PÚBLICAS**, que esta resolución no constituye una excepción para el cumplimiento de las normativas legales y reglamentarias aplicables a la actividad correspondiente.

Artículo 4. ADVERTIR al **MINISTERIO DE OBRAS PÚBLICAS**, que en adición a los compromisos adquiridos en el Estudio de Impacto Ambiental del proyecto, tendrá que:

- a. Colocar, dentro del área del proyecto y antes de iniciar su ejecución, un letrero en un lugar visible con el contenido establecido en formato adjunto.
- b. Restaurar todos los sitios o frentes de construcción, eliminando todo tipo de desechos, equipo e insumos, en coordinación con la Autoridad de Transporte y Tránsito Terrestre (ATTT) y el Ministerio de Obras Públicas (MOP) al culminar la fase de construcción.
- c. Proteger y mantener los bosques de galería y/o servidumbres de quebradas y ríos que colindan con el proyecto, que comprende dejar una franja de bosque no menor de 10 metros, deberá tomarse en consideración el ancho del cauce y se dejará el ancho del mismo a ambos lados y cumplir con la Resolución JD-05-98 de 22 de enero de 1998, que reglamentó la Ley 1 de 3 de febrero de 1994 (Ley Forestal), en referencia a la protección de la cobertura boscosa, en las zonas circundantes al nacimiento de cualquier cauce natural de agua.
- d. Cumplir con la Resolución AG- 0235 de 2003 sobre el pago de "Indemnización Ecológica", por lo que contará con 30 días hábiles, una vez la Dirección Regional del Ambiente que corresponda, le dé a conocer el monto a cancelar de acuerdo al sitio donde se ubique el frente de trabajo que se tenga previsto iniciar.
- e. Cumplir con la Resolución J.D. No. 1 de 26 de febrero de 2008, sobre la tala de manglar en humedales de acuerdo a la afectación de una superficie de 0.363 ha, en virtud del manglar en el margen Oeste del Canal.
- f. Coordinar con la Dirección de Gestión Integrada de Cuencas Hidrográfica del Ministerio de Ambiente, previo inicio de la etapa de operación del proyecto, la implementación del Plan de Reforestación y Revegetación contemplado en el estudio, responsabilizándose de darle mantenimiento a la plantación por un periodo no menor de cinco (5) años, sin fines de aprovechamiento.
- g. Obtener Visto Bueno Aeronáutico de Estructuras Verticales de la Autoridad de Aeronáutica Civil (AAC), de conformidad al artículo 63 de la Ley 21 de 29 de enero de 2003, antes de iniciar la construcción del proyecto en el área cercana al Aeropuerto Marcos Gelabert.

[Handwritten signature]

- h. Cumplir con la Resolución AG-0342-2005 de 27 de junio de 2005, sobre "Autorización de Obra en Causa", por parte de la Dirección de Gestión Integrada de Cuencas Hidrográficas.
- i. Entregar a las Direcciones Regionales del Ministerio de Ambiente en Panamá Oeste y Panamá Metropolitana, antes de iniciar construcción en dichas áreas, un plan de contingencia para los casos que pudiera encontrarse con municiones no detonadas o pertrechos militares peligrosos, dentro del área de influencia directa e indirecta del proyecto; empleando los servicios de una empresa que posea los permisos pertinentes, en caso de requerirse la limpieza y liberación del área de trabajo.
- j. Cumplir con la Ley 24 del 7 de junio de 1995, "Por la cual se establece la legislación de vida silvestre en la República de Panamá, y se dictan otras disposiciones" y la Resolución AG-0292-2008, "Por la cual se establecen los requisitos para los Planes de Rescate y Reubicación de Fauna Silvestre".
- k. Obtener la aprobación de los Estudios de Impacto Ambiental en relación a los tanques de almacenamiento de combustible, área de vigas y plataformas de rodadura e instalaciones de procesamiento de materiales, oficinas, talleres, el área de muelles y otros propuestos, así como cualquier otra actividad o infraestructura que no haya sido contemplada en el Estudio de Impacto Ambiental que se aprueba y que requiera según la norma, ingresar al proceso de evaluación de impacto ambiental.
- l. Reportar de inmediato al Instituto Nacional de Cultura (INAC), el hallazgo de cualquier objeto de valor histórico o arqueológico para realizar el respectivo rescate.
- m. Presentar ante la correspondiente Dirección Regional del Ministerio de Ambiente donde se ubique el frente de trabajo iniciado, independientemente que sea simultáneo, cada seis (6) meses y durante la fase de construcción, un informe sobre la implementación de las medidas aprobadas en un (1) ejemplar original impreso y tres (3) copias en formato digital (Cd). Este informe deberá ser elaborado por un profesional idóneo e independiente del promotor del proyecto.
- n. Ejecutar las acciones preventivas para evitar la disposición de sedimentos al mar durante la fase de construcción del muelle y demás obras relacionadas directamente con el proyecto CUARTO PUENTE SOBRE EL CANAL DE PANAMÁ.
- o. Cumplir con la Norma DGNTI-COPANIT-35-2000, establecida para la descarga de efluentes líquidos directamente a cuerpos y masas de aguas superficiales y subterráneas.

Artículo 5. ADVERTIR al MINISTERIO DE OBRAS PÚBLICAS, que si decide cerrar definitivamente o suspender la obra por más de seis (6) meses, deberá comunicarlo por escrito al Ministerio de Ambiente, en un plazo no menor de treinta (30) días hábiles antes de la fecha en que pretende iniciar la implementación de su Plan de Recuperación Ambiental y de Abandono.

Artículo 6. ADVERTIR al MINISTERIO DE OBRAS PÚBLICAS que deberá presentar ante el Ministerio de Ambiente, cualquier modificación del proyecto **CUARTO PUENTE SOBRE EL CANAL DE PANAMÁ**, de conformidad con el artículo 20 del Decreto Ejecutivo No. 123 de 14 de agosto de 2009.

[Handwritten signature]

Artículo 7. ADVERTIR al **MINISTERIO DE OBRAS PÚBLICAS** que si infringe la presente resolución o, de otra forma, provoca riesgo o daño al ambiente, se procederá con la investigación y sanción que corresponda, conforme a la Ley 41 de 1 de julio de 1998, sus reglamentos y normas complementarias.

Artículo 8. La presente Resolución Ambiental empezará a regir a partir de su ejecutoria y tendrá vigencia de dos (2) años, para el inicio de la ejecución del proyecto, contados a partir de la notificación de la misma.

Artículo 9. ADVERTIR al **MINISTERIO DE OBRAS PÚBLICAS** que contra la presente resolución, podrá interponer el recurso de reconsideración dentro del plazo de cinco (5) días hábiles, contados a partir de su notificación.

FUNDAMENTO DE DERECHO: Ley 41 de 1 de julio de 1998, Ley 8 de 25 de marzo de 2015, Decreto Ejecutivo No. 123 de 14 de agosto de 2009, Decreto Ejecutivo No. 155 de 5 de agosto de 2011, Decreto Ejecutivo No. 975 de 23 de agosto de 2012, demás normas concordantes y complementarias.

Dada en la ciudad de Panamá, a los veintiuno (21) días, del mes de enero, del año dos mil dieciséis (2016).

NOTIFÍQUESE Y CÚMPLASE.

Mirei Endara
MIREI ENDARA
Ministra de Ambiente



Manuel Pimentel
MANUEL PIMENTEL
Director de Evaluación y
Ordenamiento Ambiental.

Hoy 21 de enero de 2016.
siendo las 2:14 de la tarde
notifique personalmente a

Indra Hernandez de la presente
documentación Resolución

Taboruloren Indra H. Hernandez
Notificador **Notificado**

Anexo 4.

Resolución DEIA-IA-158-18

Aprobación de la 1^{ra} Modificación al EIA Cat III

REPÚBLICA DE PANAMÁ
MINISTERIO DE AMBIENTE
RESOLUCIÓN DE IA IA-158-18
De 26 de noviembre de 2018.

Por lo cual se resuelve la solicitud de modificación al Estudio de Impacto Ambiental, Categoría III, del proyecto denominado **CUARTO PUENTE SOBRE EL CANAL DE PANAMÁ**, aprobado mediante la Resolución DIEORA No. IA-011-2016 de 21 de enero de 2016.

El Suscrito Ministro de Ambiente, en uso de sus facultades legales, y

CONSIDERANDO:

Que mediante la Resolución DIEORA No. IA-011-2016 de 21 de enero de 2016, se aprueba el Estudio de Impacto Ambiental, Categoría III, del proyecto denominado **CUARTO PUENTE SOBRE EL CANAL DE PANAMÁ**, cuyo promotor es el **MINISTERIO DE OBRAS PÚBLICAS (MOP)**, el cual será desarrollado en los corregimientos de Ancón, Arraiján y Veracruz, distritos de Panamá y Arraiján, provincias de Panamá y Panamá Oeste.

Que el 27 de noviembre de 2017, el señor Guillermo Antonio Suarez Paulette, con cédula de identidad personal No. 8-239-1259, actuando en representación del **MOP**, legalmente facultado mediante la Resolución No. 137 de 1 de agosto de 2017, solicita se apruebe la modificación al Estudio de Impacto Ambiental, Categoría III, del proyecto denominado **CUARTO PUENTE SOBRE EL CANAL DE PANAMÁ**, que consiste en lo siguiente:

1. El cruce sobre el Canal de Panamá se realizará mediante un nuevo puente atirantado, con una luz principal de 510 metros, una longitud total de aproximadamente 1,010 metros entre las juntas de expansión y una plataforma preparada para alojar seis carriles de 3.65 metros de ancho cada uno (tres por cada sentido de circulación). Las dos torres serán en forma de "Y" invertida, con una altura total de aproximadamente 185 metros, unos 110 metros sobre el tablero y con un sistema de atirantamiento formado por varios planos de cables.
También se construirán dos aceras laterales de 1.70 metros para el mantenimiento del puente, sumado a los espacios previstos para los hombros, colocación de barreras de seguridad y elementos estructurales del puente; doble vía para el ferrocarril de la Línea 3 del metro (monorriel), sumando un ancho total de 51 metros.
La altura libre o gálibo del puente sobre las aguas del Canal de Panamá serán mayor o igual a 75 metros sobre el nivel medio de las mareas bajas de Sicilia (MLWS), mantenidos para los 350 metros de ancho del canal de navegación, correspondiente al cuarto juego de esclusas, definido por la Autoridad del Canal de Panamá para permitir el paso de las embarcaciones y las denominaciones post-panamax.
El puente principal atirantado estará conectado con los viaductos de acceso al Este y Oeste del Canal de Panamá. El viaducto de acceso Este es de aproximadamente 475 metros de largo y presenta luces típicas de 50 metros, mientras que, el viaducto de acceso Oeste es de aproximadamente 577 metros de largo y presenta luces de 62.5 metros, salvo para el tramo que cruza sobre la carretera de Veracruz, donde la luz máxima es de aproximadamente 67 metros.

IA-158-18
26 de noviembre de 2018

Guillermo Antonio Suarez Paulette

DECLARACIÓN DE AUTENTICIDAD

Yo, el Sr. [Nombre], declaro que el presente documento es una copia fiel y verdadera del original que se encuentra en mi poder.

En fe de lo cual, firmo y sello en la ciudad de [Ciudad], a los [Días] de [Mes] de [Año].

[Firma]

Yo, el Sr. [Nombre], declaro que el presente documento es una copia fiel y verdadera del original que se encuentra en mi poder.

En fe de lo cual, firmo y sello en la ciudad de [Ciudad], a los [Días] de [Mes] de [Año].

Yo, el Sr. [Nombre], declaro que el presente documento es una copia fiel y verdadera del original que se encuentra en mi poder.

En fe de lo cual, firmo y sello en la ciudad de [Ciudad], a los [Días] de [Mes] de [Año].

Yo, el Sr. [Nombre], declaro que el presente documento es una copia fiel y verdadera del original que se encuentra en mi poder.

En fe de lo cual, firmo y sello en la ciudad de [Ciudad], a los [Días] de [Mes] de [Año].

Finalmente, advierte que el diseño final puede sufrir ligeras variaciones, dependiendo de los medios constructivos y detalles finales diseñados por el contratista.

2. En cuanto a los intercambiadores y/o enlaces requeridos para conectar el puente con la infraestructura vial existente y futura, del lado Oeste el puente debe conectar con la Carretera Panamericana ampliada, la carretera a Veracruz y prever la conexión futura a una autopista hacia la Costa Sur de Panamá y del lado Este, con el intercambiador de Albrook, donde deberán contemplarse sin limitarse a las conexiones con el Corredor Norte, Avenida La Amistad y Avenida Omar Torrijos. El proyecto contempla la rehabilitación integral del sistema vial local situado dentro de los límites del proyecto, incluido el puente existente en el intercambiador de Albrook.
3. En el lado Este del Canal de Panamá, el proyecto inicia con las mejoras y/o cambios que se realizarán en las vías existentes que servirán de accesos al **CUARTO PUENTE SOBRE EL CANAL DE PANAMÁ**, estas vías serán:
 - Corredor Norte: desde las inmediaciones de la Terminal de Albrook y la Estación del Metro Albrook, donde se empalman la Línea 1 y Línea 3 del Metro de Panamá.
 - Avenida La Amistad: desde las inmediaciones del Novey de Albrook Mall.
 - Avenida Omar Torrijos: accede al **CUARTO PUENTE SOBRE EL CANAL DE PANAMÁ** desde dos puntos, un punto es desde el elevado ubicado en la entrada de Diablo y el segundo es desde el paso peatonal entre la DIJ y el Mercado de Abastos.En el lado Oeste del Canal de Panamá el proyecto irá hasta el paso elevado en la entrada a Panamá Pacífico.
4. Que el área de influencia directa del proyecto abarca una superficie estimada de 158.09 hectáreas.
5. Construcción de un enrocado, denominado Rampa No. 27, que será el acceso provisional a la Torre Oeste del puente principal durante su construcción y será el acceso permanente al restaurante y mirador que se pretende construir posteriormente en la torre, el cual será objeto de otro Estudio de Impacto Ambiental. "La construcción de la Rampa N° 27 generará un aumento del área de manglar afectada, la cual se ha estimado en 1.368 ha, mientras que el nuevo alineamiento del Cuarto Puente afectará un área adicional de 0.316ha" (sic. f.500).

Que con la solicitud de modificación del Estudio de Impacto Ambiental, Categoría III, del proyecto denominado **CUARTO PUENTE SOBRE EL CANAL DE PANAMÁ**, el MOP informa con nota SG-506 de 24 de noviembre de 2017, que los datos de ACH del Ministerio de Ambiente no figuran en el sistema, lo que impide que el pago sea procesado (f. 431-434); razón por la cual aportan el recibo de pago con posterioridad, esto es el 24 de enero de 2018 (f.634-635).

Que la Dirección de Administración de Sistemas de Información Ambiental (ahora Dirección de Información Ambiental), previo requerimiento, emite el memorando-DASIAM-0177-2018 de 23 de febrero de 2018, señalando en lo medular que luego de verificar las coordenadas con

IA-158-18
26 de noviembre de 2018

Simón Cárdenas

1. El presente documento tiene como objetivo principal...

2. En primer lugar, se debe considerar...

3. Por otro lado, es importante...

4. Finalmente, se concluye...

Datum WGS-84, proyección Universal Transversa de Mercator (UTM) Zona 17 Norte, se generó un alineamiento con longitud de 19.98 km y una superficie de 158 ha + 924.99 m², confirma la ubicación del proyecto y manifiesta que esta fuera del Sistema Nacional de Áreas Protegidas (SINAP) a una distancia mínima de 538 m del Parque Natural Metropolitano (f.638-640).

Que el 18 de junio de 2018, el promotor presenta escrito manifestando que excluye de su solicitud de modificación la construcción de la Rampa No. 27, que es el acceso a la Torre Oeste; y el 13 de agosto de 2018 aporta la nueva huella del Área de Influencia Directa (AID) con la huella del Área de Influencia Indirecta (AII), las nuevas coordenadas de AID y la revisión de las afectaciones del manglar en margen Oeste del Canal, producto del relleno temporal que sería necesario como medio auxiliar para la construcción del lado Oeste del puente (f.641-667).

Que a solicitud de la Dirección de Evaluación y Ordenamiento Ambiental (ahora Dirección de Evaluación de Impacto Ambiental), la Dirección de Información Ambiental emite el memorando DIAM-0748-18 de 18 de julio de 2018, señalando entre otras cosas que en el globo de terreno donde se desarrollará el proyecto se identifica Bosque Latifoliado Mixto Maduro, Secundario, Bosque de Mangle, Área Poblada, Infraestructura y Superficie de Agua, que la obra atraviesa las siguientes fuentes hídricas: dos fuentes sin nombre del río Paja, río Copé, río Mandinga, río Burunga, afluente sin nombre del río Cocolí, que en cuanto al área de manglar se define un polígono de aproximadamente 0 ha + 3.626.84 m² y reitera la superficie de la obra (f.668-671).

Que posteriormente, la Dirección de Información Ambiental señala con el memorando DIAM-0900-18 de 24 de agosto de 2018, a solicitud de la Dirección de Evaluación de Impacto Ambiental, que el Área de Influencia Indirecta de la obra es de 517.962 ha, que el Globo A del Área de manglar adicional afectada por la modificación es de 0.356854 ha., que el Globo B del Área de manglar adicional afectada por la modificación es de 0.037381 ha., que el área de manglar aprobada con la Resolución DIEORA No. IA-011-2016 es de 0.362853 ha., que la nueva área de Influencia Directa de la obra es de 25.115026 ha.; además de informar la distribución del polígono de acuerdo al mapa de Cobertura Boscosa y Uso de la Tierra 2012 y a la Ley 21, que el proyecto se ubica entre la cuenca No. 115 Canal de Panamá, cuenca No. 140 Río Caimito y cuenca No. 142 Ríos entre el Caimito y el Juan Díaz y reitera los cuerpos de agua que atraviesa la obra (f.672-676).

Que mediante nota DIEORA-DEIA-NC-0231-0309-18 de 3 de septiembre de 2018 se le solicita información al promotor en cuanto al: Área de Influencia Directa considerando la exclusión de la Rampa No. 27, Área de Influencia Indirecta y área de manglar adicional que será afectado por la modificación de la obra (f.677); por lo cual, mediante nota S.G.-OPE-701-2018 el **MOP** responde que (f.680-711):

- La nueva Área de Influencia Directa ocupa una superficie de 159.643 ha.
- El Área de Influencia Indirecta descrita en el estudio aprobado fue verificada y hallaron que el área aprobada (473.579 ha.) tiene un 16.28% menos de superficie que el área definida en el estudio, lo que constituye un error de transcripción, toda vez que el Área de Influencia Indirecta se define a una distancia de 300 m hacia el exterior del Área de Influencia Directa original, lo que resulta en un perímetro de 16.559.02 m y un Área Influencia Indirecta de 565.689 ha.

IA-158-18
26 de noviembre de 2018

Francisco Carrero

El presente documento tiene como objetivo principal
informar a la comunidad sobre los resultados de la
investigación realizada en el marco del proyecto
de investigación sobre el tema de la salud pública.

El estudio se realizó en el marco del proyecto de
investigación sobre el tema de la salud pública,
con el fin de determinar el nivel de conocimiento
de la comunidad sobre los factores de riesgo
de las enfermedades crónicas.

El estudio se realizó en el marco del proyecto de
investigación sobre el tema de la salud pública,
con el fin de determinar el nivel de conocimiento
de la comunidad sobre los factores de riesgo
de las enfermedades crónicas.

El estudio se realizó en el marco del proyecto de
investigación sobre el tema de la salud pública,
con el fin de determinar el nivel de conocimiento
de la comunidad sobre los factores de riesgo
de las enfermedades crónicas.

El estudio se realizó en el marco del proyecto de
investigación sobre el tema de la salud pública,
con el fin de determinar el nivel de conocimiento
de la comunidad sobre los factores de riesgo
de las enfermedades crónicas.

El estudio se realizó en el marco del proyecto de
investigación sobre el tema de la salud pública,
con el fin de determinar el nivel de conocimiento
de la comunidad sobre los factores de riesgo
de las enfermedades crónicas.

- La superficie de manglar afectada conforme a la Resolución DIEORA No. IA-011-2016 es de 0.363 ha., la superficie total de manglar adicional a afectar con la modificación es de 0.459 ha., que corresponden a 0.3841 ha. del Área 2 y 0.0747 ha. del Área 3.
- Aporta las coordenadas correspondientes.

Que en virtud de lo anterior se le solicita nueva verificación a la Dirección de Información Ambiental, quien mediante memorando DIAM-1107-2018 de 11 de octubre de 2018 señala que: el Área de Influencia Directa modificada es de 159.643007 ha., Área de Influencia Indirecta modificada es de 541.77023, Área 2 de manglar (Globo A) es de 0.384052 y Área 3 de manglar (Globo B) es de 0.074694 ha.; así como la categoría donde se localiza el polígono según: la Capacidad Agrológica del Ministerio de Desarrollo Agropecuario, la Cobertura Boscosa y Uso de la Tierra del año 2012 y la Ley 21, además de reiterar que la obra se localiza fuera del SINAP (f.713-716).

Que de igual forma, la Dirección de Información Ambiental, como respuesta a la Dirección de Evaluación de Impacto Ambiental, emite el memorando DIAM-1143-2018 de 23 de octubre de 2018, refiriéndose a la incorporación de coordenadas de: alineamiento y área de manglar (en atención a la Resolución DIEORA No. IA-011-2016), Área de Influencia Directa a modificar (AID), Área de Influencia Indirecta a modificar (AII) y área de manglar a afectar con la modificación; para lo cual emite mapa en donde en lo medular se observa que: el Área de Influencia Directa modificada es de 159.643007 ha., el área 2 de manglar a intervenir es de 0.384052 ha., el área 3 de manglar a intervenir es de 0.074694 ha. y el área de influencia indirecta es de 565.6581 ha. (f.718-719).

Que luego de efectuar la revisión integral de la solicitud de modificación al Estudio de Impacto Ambiental, Categoría III, del proyecto denominado **CUARTO PUENTE SOBRE EL CANAL DE PANAMÁ**, la Dirección de Evaluación de Impacto Ambiental mediante Informe Técnico fechado 30 de octubre de 2018 recomienda su aprobación, manifestando en el análisis técnico entre otras cosas que: el Área de Influencia Indirecta (AII) se mantiene tal como fue descrita en el estudio aprobado con la Resolución DIEORA No. IA-011-2016, que el Área de Influencia Directa (AID) no excede los límites del Área de Influencia Indirecta, que con los cambios propuestos se intervendrá una superficie de manglar total de 0.822 ha., pues con la modificación se adicionan dos polígonos de manglar (Globo A es de 0.3841 ha. y Globo B es de 0.0747 ha.), que con los cambios presentados la línea base no sufre variación y no se identifican nuevos impactos negativos por lo que se mantiene las medidas de mitigación, prevención o compensación, presentadas en el Plan de Manejo del Estudio de Impacto Ambiental aprobado, razón por la cual se da continuidad a la viabilidad ambiental (f.720-725).

Que el artículo 20 del Decreto Ejecutivo No. 123 de 14 de agosto de 2009, modificado por el Decreto Ejecutivo No. 155 del 5 de agosto de 2011 y el Decreto Ejecutivo No. 975 de 23 de agosto de 2012, establece que:

Artículo 20. La modificación de un proyecto, obra o actividad deberá someterse al mismo proceso de evaluación de impacto ambiental aprobado, **cuando los cambios impliquen impactos ambientales que excedan la norma ambiental que los regula o que no hayan sido contemplados en el Estudio de Impacto Ambiental aprobado.**

En caso distinto, la modificación de un proyecto, obra o actividad será aprobada mediante Resolución debidamente motivada, sobre la base

IA-158-18
26 de noviembre de 2018

Libellina

1. O presente documento tem por objetivo apresentar o plano de trabalho para o ano de 2023, visando a melhoria da qualidade dos serviços prestados e a satisfação dos clientes.

2. O plano de trabalho será desenvolvido em conformidade com as diretrizes estabelecidas no plano estratégico da empresa, com foco na eficiência, na inovação e na sustentabilidade.

3. O plano de trabalho será dividido em quatro eixos principais: Gestão de Pessoas, Gestão de Processos, Gestão de Tecnologia e Gestão de Relacionamento com o Cliente.

4. A implementação do plano de trabalho será acompanhada de forma contínua, com reuniões regulares para avaliar o progresso e fazer ajustes necessários.

5. O plano de trabalho será avaliado ao final do ano, com base nos indicadores de desempenho estabelecidos.

6. O plano de trabalho será desenvolvido em conjunto com a equipe, visando a participação e o comprometimento de todos.

7. O plano de trabalho será atualizado conforme necessário, visando a adaptação às mudanças do mercado e da empresa.

8. O plano de trabalho será desenvolvido em conformidade com as normas e regulamentos aplicáveis.

9. O plano de trabalho será desenvolvido em conformidade com os valores e princípios da empresa.

10. O plano de trabalho será desenvolvido em conformidade com a missão e visão da empresa.

de un Informe Técnico emitido por la Dirección de Evaluación y Ordenamiento Ambiental en el que conste que la modificación propuesta no se enmarca en lo preceptuado en el párrafo anterior.

Cuando por sí sola la modificación propuesta constituya una nueva obra o actividad contenida en la lista taxativa, el promotor deberá someter al proceso de evaluación de impacto ambiental un nuevo Estudio de Impacto Ambiental.

Que mediante la Ley 8 de 25 de marzo de 2015 se crea el Ministerio de Ambiente como la entidad rectora del Estado en materia de protección, conservación, preservación y restauración del ambiente y el uso sostenible de los recursos naturales para asegurar el cumplimiento y aplicación de las leyes, los reglamentos y la Política Nacional de Ambiente.

Que el Decreto Ejecutivo No.123 de 14 de agosto de 2009, modificado por el Decreto Ejecutivo No. 155 de 5 de agosto de 2011 y el Decreto Ejecutivo No. 975 de 23 de agosto de 2012, establece las disposiciones por las cuales se regirá el proceso de evaluación de impacto ambiental, de acuerdo a lo dispuesto en el Texto Único de la Ley 41 de 1 de julio de 1998, General de Ambiente.

Que la Ley 38 de 31 de julio de 2000 dispone en el artículo 158 que “Todo interesado podrá desistir de su petición, instancia o recurso, o renunciar a su derecho, salvo que se trate de derechos irrenunciables según las normas constitucionales y legales.

...”

Que los cambios propuestos por el **MOP** cumple con lo normado en el artículo 20, antes citado, para que la modificación sea aprobada mediante resolución, sobre la base del Informe Técnico fechado 30 de octubre de 2018, emitido por la Dirección de Evaluación de Impacto Ambiental, en el que consta que la modificación no implica impactos ambientales que excedan la norma ambiental que los regula o que no hayan sido contemplados en el Estudio de Impacto Ambiental aprobado; y conforme al artículo 158 de la Ley 38 de 2000, es procedente admitir el desistimiento parcial del promotor, esto es sólo en cuanto a la construcción de la denominada Rampa No. 27.

RESUELVE:

Artículo 1: APROBAR la modificación del Estudio de Impacto Ambiental, Categoría III, del proyecto denominado **CUARTO PUENTE SOBRE EL CANAL DE PANAMÁ**, cuyo promotor es el **MINISTERIO DE OBRAS PÚBLICAS**, aprobado mediante la Resolución DIEORA No. IA-011-2016 de 21 de enero de 2016, que consiste en que:

1. El cruce sobre el Canal de Panamá se realizará mediante un nuevo puente atirantado, con una luz principal de 510 metros, una longitud total de aproximadamente 1.010 metros entre las juntas de expansión y una plataforma preparada para alojar seis carriles de 3.65 metros de ancho cada uno (tres por cada sentido de circulación). Las dos torres serán en forma de “Y” invertida, con una altura total de aproximadamente 185 metros, unos 110 metros sobre el tablero y con un sistema de atirantamiento formado por varios planos de cables.

También se construirán dos aceras laterales de 1.70 metros para el mantenimiento del puente, sumado a los espacios previstos para los hombros, colocación de barreras de

IA-158-18
26 de octubre de 2018

[Firma manuscrita]

seguridad y elementos estructurales del puente; doble vía para el ferrocarril de la Línea 3 del metro (monorriel), sumando un ancho total de 51 metros.

La altura libre o gálibo del puente sobre las aguas del Canal de Panamá serán mayor o igual a 75 metros sobre el nivel medio de las mareas bajas de Sicilia (MLWS), mantenidos para los 350 metros de ancho del canal de navegación, correspondiente al cuarto juego de esclusas, definido por la Autoridad del Canal de Panamá para permitir el paso de las embarcaciones y las denominaciones post-panamax.

El puente principal atirantado estará conectado con los viaductos de acceso al Este y Oeste del Canal de Panamá. El viaducto de acceso Este es de aproximadamente 475 metros de largo y presenta luces típicas de 50 metros, mientras que, el viaducto de acceso Oeste es de aproximadamente 577 metros de largo y presenta luces de 62.5 metros, salvo para el tramo que cruza sobre la carretera de Veracruz, donde la luz máxima es de aproximadamente 67 metros.

2. En cuanto a los intercambiadores y/o enlaces requeridos para conectar el puente con la infraestructura vial existente y futura, del lado Oeste el puente debe conectar con la Carretera Panamericana ampliada, la carretera a Veracruz y prever la conexión futura a una autopista hacia la Costa Sur de Panamá y del lado Este, con el intercambiador de Albrook, donde deberán contemplarse sin limitarse a las conexiones con el Corredor Norte, Avenida La Amistad y Avenida Omar Torrijos.

El proyecto contempla la rehabilitación integral del sistema vial local situado dentro de los límites del proyecto, incluido el puente existente en el intercambiador de Albrook.

3. En el lado Este del Canal de Panamá, el proyecto inicia con las mejoras y/o cambios que se realizarán en las vías existentes que servirán de accesos al **CUARTO PUENTE SOBRE EL CANAL DE PANAMÁ**, estas vías serán:

- Corredor Norte: desde las inmediaciones de la Terminal de Albrook y la Estación del Metro Albrook, donde se empalman la Línea 1 y Línea 3 del Metro de Panamá.
- Avenida La Amistad: desde las inmediaciones del Novey de Albrook Mall.
- Avenida Omar Torrijos: accede al **CUARTO PUENTE SOBRE EL CANAL DE PANAMÁ** desde dos puntos, un punto es desde el elevado ubicado en la entrada de Diablo y el segundo es desde el paso peatonal entre la DIJ y el Mercado de Abastos.

En el lado Oeste del Canal de Panamá el proyecto irá hasta el paso elevado en la entrada a Panamá Pacífico.

4. El área de influencia directa del proyecto abarca una superficie de 159.643 hectáreas.

5. El área de influencia indirecta del proyecto abarca una superficie de 565.689 hectáreas.

Artículo 2: ADMITIR el desistimiento parcial del promotor, esto es sólo en cuanto a la construcción de la Rampa No. 27, que consiste en un acceso a la Torre Oeste.

Artículo 3: MANTENER en todas sus partes, el resto de la Resolución DIEORA No. IA-011-2016 de 21 de enero de 2016.

Artículo 4: NOTIFICAR al **MINISTERIO DE OBRAS PÚBLICAS**, del contenido de la presente resolución.

IA-158-18
2018-06-06
2018-06-06

Antonio Caceres


Artículo 5: ADVERTIR al **MINISTERIO DE OBRAS PÚBLICAS**, que podrá interponer recurso de reconsideración, contra a la presente resolución dentro del plazo de cinco (5) días hábiles contados a partir de su notificación.


FUNDAMENTO DE DERECHO: Texto Único de la Ley 41 de 1 de julio de 1998, Ley 8 de 25 de marzo de 2015, Decreto Ejecutivo No. 123 de 14 de agosto de 2009, Decreto Ejecutivo No. 155 del 05 de agosto de 2011, Decreto Ejecutivo No. 975 del 23 de agosto de 2012, demás normas concordantes y complementarias.

Dada en la ciudad de Panamá, a los veintiseis (26) días, del mes de noviembre, del año dos mil dieciocho (2018).

NOTIFÍQUESE Y CÚMPLASE,

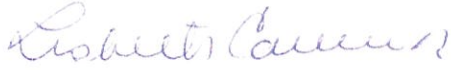

EMILIO SEMPRIS
Ministro de Ambiente




MALÚ RAMOS
Directora de Evaluación
de Impacto Ambiental

MIAMBIENTE

Hoy 27 de noviembre de 2018
Siendo las 3:18 de la tarde
notifique personalmente a Mónica
Eugenia Ríos Uribe de la presente
documentación Resolución
Karen Salazar MR
Notificador Notificado



Revisado por: *Rose B.*
Asesor: *Asesor*

Anexo 5.
Resolución DEIA-ARC-006-2019
Actualización del Registro de Consultores

REPÚBLICA DE PANAMÁ
MINISTERIO DE AMBIENTE
RESOLUCIÓN DEIA - ARC 006 - 2019
De 6 de febrero de 2019.

Por la cual se ordena la actualización de la empresa **PLANEAMIENTO Y DESARROLLO, S.A. (PLADES)**, en el Registro de Consultores Ambientales que lleva el Ministerio de Ambiente.

El suscrito Ministro de Ambiente, en uso de sus facultades legales, y

CONSIDERANDO:

Que el 07 de diciembre de 2018, la sociedad **PLANEAMIENTO Y DESARROLLO, S.A. (PLADES)**, persona jurídica debidamente inscrita a folio N° 93090 del Registro Público desde el 02 de julio de 1982, y cuya representación legal la ejerce el señor **ROGELIO OCTAVIO DUMANOIR JIMENEZ**, varón, panameño, mayor de edad, con cédula de identidad personal No. **3-79-677**, con domicilio en el edificio Obarrio 60, oficina G, piso 10, Bella Vista, Urbanización Obarrio, distrito y provincia de Panamá, Consultora Ambiental, inscrita como persona jurídica en el Registro de consultores Ambientales para elaborar Estudios de Impacto Ambiental, mediante resolución **IRC-006-2016 de 07 de diciembre de 2016**, ha presentado ante la Dirección de Evaluación de Impacto Ambiental del Ministerio de Ambiente, solicitud de actualización en el registro;

Que el peticionario aporta los siguientes documentos:

1. Memorial petitorio dirigido a el Ministro del Ambiente, solicitando ser actualizado al Registro de Consultores que al efecto lleva dicha entidad, suscrito por el Representante Legal de la sociedad detallando sus generales: nombre, cédula, nacionalidad, profesión, domicilio y teléfono, así como también los detalles de inscripción en el Registro Público de la sociedad peticionaria, domicilio, teléfono, número de fax, apartado postal, correo electrónico.
2. Copia de la cédula de identidad personal del Representante Legal de la empresa.
3. Cinco (5) Cartas Notariadas de Compromiso de cinco (5) consultores ambientales (personas naturales) inscrita en el Registro de Consultores del Ministerio de Ambiente, en donde declaren que son solidariamente responsables de los Estudios de Impacto Ambiental que elabore la empresa solicitante del registro.
4. Cinco (5) copias de Resolución de Actualización de los Consultores que conforman la sociedad.
5. Paz y Salvo original emitido por el Ministerio de Ambiente.
6. Recibo de pago original de pago expedido por el Departamento de Finanzas del Ministerio de Ambiente, por lo trámites del Registro.

Que mediante la Ley 8 de 25 de marzo de 2015 se crea el Ministerio de Ambiente como la entidad rectora del Estado en materia de protección, conservación, preservación y restauración del ambiente y el uso sostenible de los recursos naturales para asegurar el cumplimiento y aplicación de las leyes, los reglamentos y la Política Nacional de Ambiente;

Que el artículo 11 del Texto Único de la Ley 41 de 1 de julio de 1998, que dicta la Ley General de Ambiente de la República de Panamá, establece que los estudios de impacto ambiental serán elaborados por personas idóneas, naturales o jurídicas, independientes de la empresa promotora de la actividad, obra o proyecto, debidamente certificadas por el Ministerio de Ambiente;

Que el Decreto Ejecutivo No. 123 del 14 de agosto de 2009, que reglamenta el Proceso de Evaluación de Impacto ambiental, modificado por el Decreto Ejecutivo No. 155 de 5 de agosto de 2011 y el Decreto Ejecutivo No. 975 de 23 de agosto de 2012, señala que la Autoridad Nacional del Ambiente, hoy Ministerio de Ambiente, confeccionará un Registro de Consultores Ambientales habilitados para elaborar Estudios de Impacto Ambiental;

Que luego de examinada la documentación presentada por el señor **ROGELIO OCTAVIO DUMANOIR JIMENEZ**, se ha podido constatar que ha cumplido los requisitos establecidos en el artículo 60 del Decreto Ejecutivo No. 123 de 2009, por lo cual se recomienda su actualización en el

Registro de Consultores Ambientales habilitados para elaborar Estudios de Impacto Ambiental, según consta en el Informe de Evaluación Técnica de la Dirección de Evaluación de Impacto Ambiental. (fojas 63-64)

RESUELVE:

Artículo 1. ADMITIR la solicitud de actualización de la sociedad **PLANEAMIENTO Y DESARROLLO, S.A. (PLADES)**, presentada el 07 de diciembre de 2018.

Artículo 2. ORDENAR la actualización de la sociedad **PLANEAMIENTO Y DESARROLLO, S.A. (PLADES)**, como persona jurídica en el Registro de Consultores Ambientales habilitados para elaborar Estudios de Impacto Ambiental que lleva la Dirección de Evaluación y Ordenamiento Ambiental del Ministerio de Ambiente.

Artículo 3. ADVERTIR a la sociedad **PLANEAMIENTO Y DESARROLLO, S.A. (PLADES)**, que el Ministerio de Ambiente no asume responsabilidad alguna frente a terceras personas por razón de las obligaciones civiles o comerciales que contraiga en relación a la elaboración de Estudios de Impacto Ambiental.

Artículo 4. NOTIFICAR el contenido de la presente resolución al representante legal, el señor **ROGELIO OCTAVIO DUMANOIR JIMENEZ**.

Artículo 5. ADVERTIR a la sociedad **PLANEAMIENTO Y DESARROLLO, S.A. (PLADES)**, que deberá actualizarse nuevamente dentro de los dos (2) años siguientes a la fecha de notificación de la presente resolución para mantenerse habilitado como consultor ambiental.


Artículo 6. ADVERTIR a la sociedad **PLANEAMIENTO Y DESARROLLO, S.A. (PLADES)**, que podrá interponer recurso de reconsideración contra la presente resolución dentro de los cinco (5) días hábiles siguientes a su notificación.


FUNDAMENTO DE DERECHO: Texto Único de la Ley 41 de 1 de Julio de 1998, Ley 8 de 25 de marzo de 2015, Decreto Ejecutivo No. 123 del 14 de agosto de 2009, Resolución AG-0834-2007 de 28 de diciembre de 2007, y demás normas concordantes y complementarias.

Dada en la Ciudad de Panamá a los Seis (6) días del mes de febrero del año dos mil diecinueve (2019).

NOTIFÍQUESE Y CÚPLASE


EMILIO SEMPRIS
Ministro de Ambiente.




MALÚ RAMOS
Directora de Evaluación de
Impacto Ambiental.

Hoy 6 de febrero de 2019
siendo las 9:38 de la mañana
notifique personalmente a Silvia
Rosana Andelo de la presente
documentación Actualización de Consultor
Jennifer Andelo
Notificador Notificado