

REPÚBLICA DE PANAMÁ
MINISTERIO DE AMBIENTE

RESOLUCIÓN No. DIEDRA-IA-067-2018
De 24 de mayo de 2018

Que aprueba el Estudio de Impacto Ambiental, Categoría II, correspondiente al proyecto denominado **RESIDENCIAL JARDINES DE LA MITRA**.

El suscrito Ministro de Ambiente, en uso de sus facultades legales, y

CONSIDERANDO:

Que el día 17 de octubre de 2017, la empresa **INMOBILIARIA VILLAVERDE S.A.**, registrada en Mercantil a Folio No. 140699, según Certificación del Registro Público, a través de su Representante Legal, el señor **JOHN HERBERT LLOYD MARTIN**, varón, panameño, mayor de edad, portador de la cédula de identidad personal número 8-707-674, presentó ante el Ministerio de Ambiente (MiAMBIENTE) un Estudio de Impacto Ambiental (EsIA), Categoría II, del proyecto denominado **RESIDENCIAL JARDINES DE LA MITRA**, a desarrollarse en el corregimiento de Playa Leona, distrito de La Chorrera, provincia de Panamá Oeste, elaborado bajo la responsabilidad de los consultores **JOEL ENOCK CASTILLO** y **ADRIÁN ALEXIS MORA**, personas naturales inscritas en el Registro de Consultores Ambientales, para elaborar EsIA que lleva el MIAMBIENTE, mediante las Resoluciones IRC-042-01 e IRC-010-12, respectivamente. (v.fs. 1-7 del expediente respectivo);

Que de acuerdo al EsIA en evaluación, el proyecto consiste en la construcción de un concepto inmobiliario de 368 viviendas de 2 ó 3 recámaras y 1 ó 2 baños. Se propone la conformación de lotes para la construcción de locales comerciales (3); área con equipamiento para servicio básico vecinal; 2 tanques de reserva de agua, uno para consumo de residentes y otro para el sistema de tratamiento de aguas residuales; 3 lotes para oficinas de servicio institucional, áreas verdes y parque vecinal. Las calles de acceso tendrán un diámetro de 12 y 15 metros de servidumbre dependiendo de la jerarquía de la vía. Cabe destacar que este proyecto se pretende ejecutar sobre una superficie de 11 hectáreas 3,091.87 m², en las Fincas No. 30236842, con Código de Ubicación 8616, en una superficie de 6 has + 3297.50 m², de propiedad de Jardines de La Mitra S.A.; y la No. 100350, con Código de Ubicación 8616, en una superficie de 4 has + 9794.37m², de propiedad de Inmobiliaria Villaverde, S.A., ubicadas en el corregimiento de Playa Leona, distrito de La Chorrera, provincia de Panamá Oeste, sobre las siguientes coordenadas UTM - Datum WGS-84:

COORDENADAS DE LOCALIZACIÓN DEL POLÍGONO.		
PUNTOS	NORTE	ESTE
1	977,928.843	632,544.346
2	977,889.150	633,130.018
3	977,824.150	633,128.621
4	977,731.919	633,080.098
5	977,726.225	632,972.142
8	977,729.653	632,508.963
10	977,743.199	632,515.316
14	977,797.431	632,502.502
18	977,854.367	632,470.039
23	977,843.523	632,510.667
26	977,886.401	632,529.977
27	977,923.087	632,541.684

Ministerio de Ambiente

Resolución No. IA-067-2018

Fecha: 24/05/2018

Página 1 de 9

Federico Caceres A H

COORDENADAS DE S.T.A.R. Y DESCRAGA		
PUNTOS	NORTE	ESTE
28	977,814.241	632,555.050
29	977,815.675	632,533.997
30	977,848.062	632,536.203
31	977,846.628	632,557.256
32	977,847.200	632,519.474
33	977,855.665	632,528.378

COORDENADAS ÁREAS DE BOTADERO Y ACOPIO DE DESECHOS		
PUNTOS	NORTE	ESTE
49	977,843.195	632,994.443
54	977,823.240	632,993.093
55	977,844.290	632,978.476
56	977,845.981	632,953.531
57	977,826.025	632,952.178
50	977,824.334	632,977.123

COORDENADAS DE CAMPAMENTO DE TRABAJO		
PUNTOS	NORTE	ESTE
34	977,834.100	633,128.834
37	977,837.658	633,076.261
42	977,814.809	633,074.714
44	977,812.060	633,115.323
46	977,824.141	633,128.620

COORDENADAS DE DEPÓSITO DE INSUMOS DE MATERIALES Y PATIOS		
PUNTOS	NORTE	ESTE
37	977,837.658	633,076.261
38	977,839.576	633,047.924
39	977,823.611	633,046.843
53	977,824.160	633,037.658

Se plasmaron algunas coordenadas del área a desarrollar, el resto se encuentran contenidas en la foja 145 del expediente administrativo correspondiente.

Que mediante **PROVEIDO DIEORA-173-1810-17**, del 18 de octubre de 2017, la Dirección de Evaluación y Ordenamiento Ambiental de MiAMBIENTE, admitió y ordenó la fase de evaluación y análisis del Estudio de Impacto Ambiental, Categoría II, del proyecto denominado **RESIDENCIAL JARDINES DE LA MITRA**. (foja 13 del expediente administrativo correspondiente);

Que como parte del proceso de evaluación, se remitió el referido EsIA a la Dirección Regional del Ministerio de Ambiente de la provincia de Panamá Oeste, a la Dirección de Administración de Sistemas de Información Ambiental (**DASIAM**) y la Dirección de Gestión Integrada de Cuencas Hidrográficas (**DIGICH**), ambas instancias del MiAMBIENTE, mediante **MEMORANDO-DEIA-0734-2310-17**; y a las Unidades Ambientales Sectoriales (UAS) del Ministerio de Vivienda y Ordenamiento Territorial (**MIVIOT**), Ministerio de Obras Públicas (**MOP**), el Instituto de Acueductos y Alcantarillados Nacionales (**IDAAN**), el Sistema Nacional Protección Civil (**SINAPROC**), el Ministerio de Salud (**MINS**A) y el Instituto Nacional de Cultura (**INAC**) mediante Nota **DIEORA-DEIA-UAS-0257-2310-17**.(v.fs. 14-22 del expediente administrativo correspondiente). En ese sentido, la Dirección Regional de MiAMBIENTE de la provincia de Panamá Oeste y las UAS del **IDAAN**, **MIVIOT**, **MINS**A y el **SINAPROC**, remiten

Ministerio de Ambiente

Resolución No. 1A-067-2018

Fecha: 24/05/2018

Página 2 de 9

Lisbeth Carreras B. M

su informe técnico del EsIA, fuera de término; por lo que, de conformidad con el artículo 42 del Decreto Ejecutivo No. 123 de 2009, se entiende que no presentan objeción al desarrollo del proyecto en estudio (v.fs. 32-33; 39-43, 44-46; 50-54; 55-63; 64-67 del expediente administrativo correspondiente).

Que **DIGICH** mediante **MEMORANDO DIGICH-506-2017**, recibido el 2 de noviembre de 2017, remite su informe de evaluación del EsIA, indicando que se debe plasmar en el Estudio Hidrológico e Hidráulico que, se respetará un área de protección no menor de 10 metros de ancho a ambos lados del río Perequetecito, medidos de la parte superior del canal trapezoidal (que se construirá para encausar sus aguas) hacia dentro de la finca, a todo lo largo y ancho de la misma. Además, señala que se debe gestionar la autorización de obras en cauce naturales, necesarias para este proyecto, ante la Dirección Regional del Ministerio de Ambiente de la provincia de Panamá Oeste. (fojas 23 a 25 del expediente administrativo correspondiente);

Que **DASIAM** mediante **MEMORANDO-DASIAM-1133-17**, recibido el 7 de noviembre de 2017, indica que, de acuerdo a *“las coordenadas (27) que definen el proyecto; posee una superficie aproximada de 11 ha + 3,115.27 m², se localizan fuera del Sistema Nacional de Áreas Protegidas, dentro de la Cuenca Hidrográfica No. 138 (entre ríos Antón y el Caimito), este globo de terreno es atravesado por el río Perequetecito”*. Además, señala que, *“las coordenadas (4) que definen el sitio de descarga, posee una superficie aproximada de 685.03 m², se localizan fuera del Sistema Nacional de Áreas Protegidas, dentro de la Cuenca Hidrográfica No. 138 (entre los ríos Antón y el Caimito), este polígono limita con el río Perequetecito y se define dentro del polígono del proyecto. Acerca de la coordenada (1) que definen el sitio de Star y Muestra, se localizan fuera del Sistema Nacional de Áreas Protegidas, en el límite del polígono del proyecto..dentro de la Cuenca Hidrográfica No. 138 (entre los ríos Antón y el Caimito)”* (fojas 26 a la 28 del expediente administrativo correspondiente).

Que la UAS del **MOP** mediante **Nota SAM-1317-17**, recibida el 16 de noviembre de 2017, remite su informe técnico del EsIA, donde realiza algunas observaciones, entre las cuales se puede mencionar que, deberá regirse por las especificaciones Técnicas Generales para la Construcción y Rehabilitación de Carreteras y Puentes del MOP, contar con la aprobación de planos de la obra por parte del Departamento de Estudios y Diseños del MOP, (especificando la servidumbre de las calles y cuerpos de agua), antes de iniciar la obra, para la construcción de calles internas, obras de drenaje, etc. (fojas 29 a la 31 del expediente administrativo correspondiente);

Que la UAS del **INAC**, mediante **Nota No. 1345-17 DNPH**, recibida el 21 de noviembre de 2017, remite informe técnico de evaluación del EsIA, considerando viable el estudio arqueológico del proyecto y recomiendan como medida de cautela el monitoreo arqueológico (por profesional idóneo) de los movimientos de tierra del proyecto, en atención a los hallazgos fortuitos que puedan surgir durante la actividad y, su notificación inmediata a la Dirección Nacional de Patrimonio Histórico. (foja 34 del expediente administrativo correspondiente);

Que en cumplimiento de los artículos 33 y 35 del Decreto Ejecutivo No. 123 de 2009, el promotor entregó mediante Nota s/n recibida el 22 de noviembre de 2017, constancia del extracto del aviso publicado en la Sección de Clasificados del diario El Siglo, los días 13 y 16 de noviembre de 2017; y mediante Nota s/n recibida el 11 de diciembre de 2017, hace entrega del aviso publicado con el fijado y desfijado en la Alcaldía de La Chorrera, para la consulta pública del estudio referido. Sin embargo, no fueron recibidos comentarios durante dicho periodo. (fojas 35 a la 38; 47-49 del expediente administrativo correspondiente);

Que **DIEORA** mediante **Nota DIEORA-DEIA-AC-0012-2301-18**, del 23 de enero de 2018, solicita al promotor del proyecto, aclarar información descrita en el EsIA, sin embargo debidamente notificada, el 24 de enero de 2018. El promotor mediante Nota sin número, recibida el 2 de febrero

Licetia Carrero A

de 2018, hace entrega de la información aclaratoria. (ver fojas 68-107 del expediente administrativa correspondiente);

Que como parte del proceso de evaluación, se remitieron las respuestas de la primera aclaración del referido EsIA, a la Dirección Regional de Panamá Oeste y DASIAM, a través del MEMORANDO-DEIA-0081-0702-18 y a las UAS del MINSA, IDAAN, INAC, MOP, MIVIOT, SINAPROC, mediante nota DIEORA-DEIA-UAS-0034-0702-18. En ese sentido, la Dirección Regional del Ministerio de Ambiente de la provincia de Panamá Oeste, y las UAS del INAC, MIVIOT, MINSA, y el IDAAN, remiten su informe técnico del EsIA, fuera de término; mientras que las UAS del MOP y el SINAPROC, no responden; por lo que, de conformidad con el artículo 42 del Decreto Ejecutivo No. 123 de 2009, se entiende que no presentan objeción al desarrollo del proyecto en estudio (v.fs. 108-115; 119; 120; 121-123; 125-129; 130-131 del expediente correspondiente);

Que DASIAM mediante MEMORANDO-DASIAM-0181-18, recibida el 27 de febrero de 2018, informa que *"De acuerdo a datos proporcionados 13 coordenadas, que definen el área denominada: sala de venta - casa modelo 1 y 2, oficina técnica, almacén, vestidor, comedor y depósito, le manifestamos que la misma define un polígono con una superficie verificable de aproximadamente 1,732.0404 m²; se define fuera del Sistema Nacional de Áreas Protegidas [...]"*. *"En relación a las coordenadas definidas como S.T.A.A.R y Descarga (6), le manifestamos que estas representan un polígono con una superficie verificable de 685.01 m², se define fuera del Sistema nacional de áreas Protegidas y dentro de la superficie del proyecto. [...]"*. Además, indica que es necesario informar que los puntos No. 16 y 17 del área de limpieza se desplazan aproximadamente 946.56 metros del resto de las coordenadas antes citadas (área de limpieza); y que se incorporó la información definida en el Memorando 0734-2310-17 para el análisis correspondiente. (Donde se visualiza que las coordenadas proporcionadas mediante Memorando (DEIA-0081-0702-18, se definen fuera de la finca verificada) (ver fojas 116 a la 118 del expediente administrativa correspondiente);

Que DIEORA mediante Nota DIEORA-DEIA-AC-0062-2703-18, del 27 de marzo de 2018, solicita al promotor del proyecto, una segunda información aclaratoria al EsIA, siendo debidamente notificada, el 28 de marzo de 2018. El promotor mediante Nota sin número, recibida el 11 de abril de 2018, hace entrega de la segunda información aclaratoria, solicitada. (ver fojas 132-135; 138-157 del expediente administrativo correspondiente).

Que DIEORA en seguimiento al proceso de evaluación, mediante MEMORANDO-DEIA-0264-1204-18, del 12 de abril de 2018, envió la información de la segunda información aclaratoria presentada a la Dirección Regional de MiAMBIENTE de la provincia de Panamá Oeste y a DASIAM (ver fojas 158-159 del expediente administrativo correspondiente).

Que la Dirección Regional del Ministerio de Ambiente de Panamá Oeste, mediante MEMORANDO-AEIA-114-18, recibida el 20 de abril de 2018, remite su informe indicando que no tiene objeción a la información complementaria. (ver foja 160 del expediente administrativo correspondiente);

Que DASIAM mediante MEMORANDO-DASIAM-0381-2018, recibido el 30 de abril de 2018, informa que de acuerdo a *"Las coordenadas enviadas adjuntas al memorando DEIA-0264-1204-18, [...] se generó cinco (5) nuevos polígonos y se incorporó dos (2) polígonos relacionados al memorando DEIA-0081-0702-18 con las siguientes superficies: 1-Memorando-DEIA-0264-1204-18: polígono del proyecto: 11.310867 ha, STAR N°: 0.068502 ha, Campamento: 0.11 7717 ha, área de botadero y acopio: 0.082024 ha, depósito de insumos de materiales y patios: 0.162596 ha. y 2-MEMORANDO-DEIA-0081-0702-18: sala de ventas, oficina técnica, almacén, vestidor, depósito. 0.173204 ha y STAR 0.068701 ha... Que de acuerdo al límite de Cuencas Hidrográficas, los datos se encuentran ubicados en la Cuenca No. 138, entre rio*

Ministerio de Ambiente

Resolución No. 1A-067-2018

Fecha: 24/05/2018

Página 4 de 9

Freddy Carrero A

Antón y el Caimito, río principal de Chame...De acuerdo al límite del SINAP, el proyecto se localiza fuera del mismo..[...]" (ver fojas 161a la 164 del expediente administrativo correspondiente);

Que, luego de la evaluación integral del EsIA, categoría II y la información complementaria, correspondiente al proyecto denominado **RESIDENCIAL JARDINES DE LA MITRA**, mediante Informe Técnico visible a fojas 165-180 del expediente correspondiente, recomienda su aprobación, fundamentándose en que el mencionado Estudio de Impacto Ambiental cumple con los aspectos técnicos y formales, los requisitos mínimos establecidos en el Decreto Ejecutivo No.123 de 14 de agosto de 2009 y se hace cargo adecuadamente de los impactos producidos por el desarrollo de la actividad, por lo que se considera ambientalmente viable;

Que mediante la Ley No.8 de 25 de marzo de 2015 se crea el Ministerio de Ambiente como la entidad rectora del Estado en materia de protección, conservación, preservación y restauración del ambiente y el uso sostenible de los recursos naturales para asegurar el cumplimiento y aplicación de las leyes, los reglamentos y la Política Nacional de Ambiente;

Que el Texto Único de la Ley 41 de 1 de julio de 1998, General de Ambiente de la República de Panamá, establece el proceso de evaluación de impacto ambiental para todas las actividades, obras o proyectos, públicos o privados, que por su naturaleza, características, efectos, ubicación o recursos pueden generar riesgo ambiental, incluyendo aquellas realizadas en las comarcas indígenas; y dispone que el Ministerio de Ambiente coordinará con las autoridades tradicionales de las comarcas y pueblos indígenas;

Que el Decreto Ejecutivo No. 123 de 14 de agosto de 2009, modificado por el Decreto Ejecutivo No. 155 de 5 de agosto de 2011 y el Decreto Ejecutivo No. 9755 de 23 de agosto de 2012, establece las disposiciones por las cuales se regirá el proceso de evaluación de impacto ambiental de acuerdo a lo previsto en el Texto Único de la Ley No. 41 de 1 de julio de 1998, antes citado,

RESUELVE:

Artículo 1. APROBAR el Estudio de Impacto Ambiental, categoría II, correspondiente al proyecto **RESIDENCIAL JARDINES DE LA MITRA**, cuyo promotor es la empresa **INMOBILIARIA VILLAVERDE S.A.**, con todas las medidas contempladas en el referido Estudio, en la información complementaria aceptada mediante el proceso de evaluación y el informe técnico respectivo, los cuales se integran y forman parte de esta resolución.

Artículo 2. ADVERTIR al promotor, **INMOBILIARIA VILLAVERDE S.A.**, que deberá incluir en todos los contratos y/o acuerdos que suscriba para su ejecución o desarrollo el cumplimiento de la presente resolución y de la normativa ambiental vigente.

Artículo 3. ADVERTIR al promotor, **INMOBILIARIA VILLAVERDE S.A.**, que esta resolución no constituye una excepción para el cumplimiento de las normas legales y reglamentarias aplicables a la actividad correspondiente.

Artículo 4. ADVERTIR al promotor, **INMOBILIARIA VILLAVERDE S.A.** que, en adición a los compromisos adquiridos en el Estudio de Impacto Ambiental y en Informe Técnico de aprobación, tendrá que:

- a. Colocar, dentro del área del Proyecto y antes de iniciar su ejecución en campo, un letrero en un lugar visible con el contenido establecido en formato adjunto en la resolución que lo aprueba.

Ministerio de Ambiente

Resolución No. 1A-067-2018

Fecha: 24/05/2018

Página 5 de 9



- b. Reportar de inmediato al INAC, el hallazgo de cualquier objeto de valor histórico o arqueológico para realizar el respectivo rescate.
- c. Cumplir con el Decreto Ejecutivo N°2 de 15 de febrero de 2000, *"Por el cual se reglamenta la seguridad, salud e higiene en la industria de la construcción"*.
- d. Cumplir con lo establecido en los reglamentos técnicos DGNTI-COPANIT 35-2000 "Descarga de fluentes líquidos directamente a cuerpos y masas de agua superficiales y subterráneas"; DGNTI-COPANIT 47-2000 *"Usos y disposición final de lodos"* y solicitar el permiso de descarga de aguas residuales o usadas de conformidad con la Resolución No. AG 0466 -2002 de 20 de septiembre 2002.
- e. Mantener siempre informada a la comunidad de los trabajos a ejecutar en el área, señalar el lugar de operaciones y la culminación de los trabajos, con letreros informativos y preventivos, con la finalidad de evitar accidentes.
- f. Remediar y subsanar conflictos y afectaciones durante las diferentes etapas del proyecto en lo que respecta a la población afectada con el desarrollo del mismo.
- g. Realizar monitoreo de ruido, calidad de aire, cada seis (6) meses, durante la etapa de construcción y presentar los resultados en los informes de seguimientos.
- h. Contar previo inicio de obra con la aprobación por la Dirección de Áreas Protegidas y Vida Silvestre, del Plan de Rescate y Reubicación de Fauna, de acuerdo a los estipulado en la Resolución AG-0292-2008 *"Por la cual establecen los requisitos para los Planes de Rescate y Reubicación de Fauna Silvestre"* (G.O. 26063).
- i. Proteger y conservar las formaciones de bosques de galería y/o servidumbre del Río Perequetecito que comprende dejar una franja no menor de 10 m, deberá tomarse en consideración el ancho del cauce y se dejará el ancho mismo a ambos lados y cumplir con el reglamento de la Ley 1 de 3 de febrero de 1994 (Ley Forestal) en referencia a la protección de la cobertura boscosa, en zonas circundantes al nacimiento de cualquier cauce natural de agua.
- j. Efectuar el pago de indemnización ecológica, de conformidad con la Resolución No. AG-0235-2003, del 12 de junio de 2003; por lo que contará con treinta (30) días hábiles, una vez la Dirección Regional del Ministerio de Ambiente de Panamá Oeste establezca el monto.
- k. Contar con el Plan de Reforestación por Compensación (sin fines comerciales) de 5 hectáreas. Los plantones deberán plantarse con un mínimo de 70% rendimiento, aprobado por la Dirección Regional de MIAMBIENTE de la provincia de Panamá Oeste, cuya implementación será monitoreada por esta Dirección. El promotor se responsabiliza a darle mantenimiento a la plantación en un período no menor de cinco (5) años.
- l. Mantener la calidad y flujo de los cuerpos de agua que se encuentran en el área de influencia directa del proyecto.
- m. Mantener medidas efectivas de protección y de seguridad para los transeúntes y vecinos que colindan con el proyecto, mantener siempre informada a la comunidad de los trabajos a ejecutar, señalar el área de manera continua hasta la culminación de los trabajos, con letreros informativos y preventivos, con la finalidad de evitar accidentes.

Ministerio de Ambiente

Resolución No. 1A-067-2018

Fecha: 24/05/2018

Página 6 de 9

Fredy Carrero N2

- n. Cumplir con la Ley No. 6 del 11 de enero 2007, "Que dicta normas sobre el manejo de residuos aceitosos derivados de hidrocarburos o de base sintética en el territorio nacional" y la Resolución NO.CDZ-003/99, "Manual técnico de seguridad para instalaciones, almacenamiento, manejo, distribución y transporte de productos derivados del petróleo".
- ñ. Presentar ante la Dirección Regional del Ministerio de Ambiente de Panamá Oeste cada seis (6) meses durante la etapa de construcción y una vez al año en la etapa de operación por un periodo de tres (3) años, un informe sobre la implementación de las medidas de prevención y mitigación de acuerdo a lo señalado en el EsIA, en el informe técnico de evaluación, aclaración y en esta Resolución. Este informe se presenta en tres (3) ejemplares impresos, anexando una copia digital y debe ser elaborado por un profesional idóneo e independiente del **PROMOTOR** del Proyecto.
- o. Dejar las vías que serán utilizadas para el transporte de materiales y equipos, tal y como estaban o en mejor estado, en caso tal de darse alguna afectación en las mismas, siguiendo las especificaciones técnicas generales para la construcción y rehabilitación de carreteras y puentes del MOP.
- p. Contar con la aprobación de los planos de la obra por parte del Departamento de Estudios y Diseños del MOP y el Estudio Hidrológico (especificando la servidumbre de las calles y cuerpos de agua), antes de iniciar la obra, para la construcción de las calles internas, obras de drenaje, etc.
- q. Solicitar ante el MIVIOT la actualización del nombre en la resolución que aprueba el Esquema de Ordenamiento Territorial que corresponda con el Estudio de Impacto Ambiental evaluado.
- r. Gestionar ante el IDAAN, el trámite de conexión para el abastecimiento de agua potable al proyecto. De presentarse inconvenientes para abastecerse de agua potable a través del servicio brindado por el IDAAN, el promotor deberá asegurar a través de otro método alternativo el abastecimiento de agua potable al proyecto, en cada una de las etapas previstas.
- s. Cumplir con lo establecido en la Ley No.66 de 10 de noviembre de 1946-Código Sanitario, responsabilizándose del manejo integral de los desechos sólidos que se producirán en el área del proyecto, con su respectiva ubicación final, durante las fases de construcción, operación y abandono.

Artículo 5. ADVERTIR al promotor que deberá presentar ante el Ministerio de Ambiente, cualquier modificación, adición o cambio de las técnicas y/o medidas que no estén contempladas en el proyecto **RESIDENCIAL JARDINES DE LA MITRA**, con el fin de verificar si se precisa la aplicación de las normas establecidas para tales efectos en el Decreto Ejecutivo N° 123 de 14 de agosto de 2009, modificado por los Decretos Ejecutivos 155 de 5 de agosto de 2011 y 975 de 23 de agosto de 2012.

Artículo 6. ADVERTIR al promotor que si infringe la presente resolución o, de otra forma, provoca riesgo o daño al ambiente, se procederá con la investigación y sanción que corresponda, conforme al Texto Único de la Ley 41 de 1 de julio de 1998, sus reglamentos y normas complementarias.

Artículo 7. ADVERTIR al promotor que si decide desistir de manera definitiva del proyecto, obra o actividad, deberá comunicar por escrito al Ministerio de Ambiente, en un plazo no menor de treinta (30) días hábiles antes de la fecha en que pretende iniciar la implementación de su Plan de Recuperación Ambiental y de Abandono.

Ministerio de Ambiente

Resolución No. 1A-067-2018

Fecha: 24/05/2018

Página 7 de 8

Artículo 8. ADVERTIR al promotor INMOBILIARIA VILLAVERDE S.A, que la presente resolución tendrá una vigencia de dos (2) años para el inicio de la ejecución del proyecto, contados a partir de la notificación de la misma.

Artículo 9. NOTIFICAR al promotor INMOBILIARIA VILLAVERDE S.A, el contenido de la presente resolución.



Artículo 10. ADVERTIR que contra la presente resolución, INMOBILIARIA VILLAVERDE S.A, podrá interponer el recurso de reconsideración dentro del plazo de cinco (5) días hábiles, contados a partir de su notificación.

FUNDAMENTO DE DERECHO: Texto Único de Ley 41 de 1 de julio de 1998; Ley 8 de 25 de marzo de 2015, Decreto Ejecutivo No. 123 de 14 de agosto de 2009, modificado por el Decreto Ejecutivo No. 155 de 5 de agosto de 2011 y por el Decreto Ejecutivo No. 975 de 23 de agosto de 2012; y demás normas concordantes y complementarias.

Dada en la ciudad de Panamá, a los veinticuatro (24) días, del mes de mayo, del año dos mil dieciocho (2018).

NOTIFÍQUESE Y CÚMPLASE,

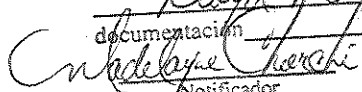


EMILIO SEMPRIS
Ministro de Ambiente




MALÚ RAMOS
Directora de Evaluación
y Ordenamiento Ambiental.

 **MIAMBIENTE DIRECCIÓN DE EVALUACIÓN**

Hoy 28 de mayo de 2018
siendo las 12:45 de la tarde
notifiqué por escrito a Johan Herbert
Alvarado de la presente
documentación Resolución


Notificador 
Retirado por 6-708-265



ADJUNTO

Formato para el letrero

Que deberá colocarse dentro del área del Proyecto

Al establecer el letrero en el área del proyecto, el promotor cumplirá con los siguientes parámetros:

1. Utilizará lámina galvanizada, calibre 16, de 6 pies x 3 pies.
2. El letrero deberá ser legible a una distancia de 15 a 20 metros.
3. Enterrarlo a dos (2) pies y medio con hormigón.
4. El nivel superior del tablero, se colocará a ocho (8) pies del suelo.
5. Colgarlo en dos (2) tubos galvanizados de dos (2) y media pulgada de diámetro.
6. El acabado del letrero será de dos (2) colores, a saber: verde y amarillo.
 - El color verde para el fondo.
 - El color amarillo para las letras.
 - Las letras del nombre del promotor del proyecto para distinguirse en el letrero, deberán ser de mayor tamaño.
7. La leyenda del letrero se escribirá en cinco (5) planos con letras formales rectas, de la siguiente manera:

Primer Plano: PROYECTO: RESIDENCIAL JARDINES DE LA MITRA.

Segundo Plano: TIPO DE PROYECTO: CONSTRUCCIÓN.

Tercer Plano: PROMOTOR: INMOBILIARIA VILLAVERDE S.A.

Cuarto Plano: Área: 11 hectáreas + 3,091.87 m²

Quinto Plano: ESTUDIO DE IMPACTO AMBIENTAL CATEGORÍA II
APROBADO POR EL MINISTERIO DE AMBIENTE,
MEDIANTE RESOLUCIÓN No. 1A-067-2018 DE
24 DE mayo DE 2018.

Recibido
por:

Johan R. Gamba

Nombre y apellidos
(en letra de molde)

Johan R. Gamba

Firma

6-708-265

Cédula

28/5/2018

Fecha

Ministerio de Ambiente

Resolución No. 1A-067-2018

Fecha: 24/05/2018

Página 9 de 9

Boschet Camacho 412