


MINISTERIO DE AMBIENTE
DIRECCION DE INFORMACION AMBIENTAL

Tel. 500-0855 – Ext. 6715/6047

GEOMATICA-EIA-CAT I-0657-2022



De: **Alex O. De Gracia C.**
Jefe del Departamento de Geomática

Fecha de solicitud: **30 DE AGOSTO DE 2022**

Proyecto: **“EL NANCITO”**

Categoría: **I**

Técnico Evaluador solicitante: **YARIANIS SANTILLANA**

Provincia: **COCLÉ**

Dirección Regional de: **COCLÉ**

Distrito: **PENONOMÉ**

Corregimiento: **PENONOMÉ CABECERA**

Observaciones (hallazgos o información que se debe aclarar):

En respuesta a la solicitud del día 30 de agosto del 2022, vía correo electrónico, donde se solicita la verificación de las coordenadas para determinar la ubicación del proyecto de Estudio de Impacto Ambiental, categoría I, denominado **“EL NANCITO”** le informamos lo siguiente:

Con los datos proporcionados se generó un polígono con una superficie **5,522.50 m²**; el cual se ubica fuera de los límites del Sistema Nacional de Áreas Protegidas.

De acuerdo con la Cobertura Boscosa y Uso del Suelo, año 2012, el polígono se ubica en la categoría de **“Bosque latifoliado mixto secundario”** y **“Pasto”**; según la Capacidad Agrológica se ubican en el tipo **IV-Arable**, muy severas limitaciones en la selección de plantas, requiere un manejo muy cuidadoso o ambas cosas.

Técnico responsable: **Pastor Barahona.**

Fecha de respuesta: **06 DE SEPTIEMBRE DE 2022**

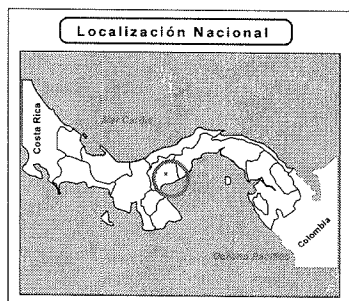
Adj: Mapa
aodgc/pb







CC: Departamento de Geomática.

**CORREGIMIENTO DE PENONOMÉ CABECERA
DISTRITO DE PENONOMÉ , PROVINCIA DE COCLÉ
EL NANCITO**



L E Y E N D A



-  Lugares Poblados
 Red vial
 Ríos y quebradas
 Polígono del proyecto
 Límite de Corregimientos
 Límite de Capacidad Agrológica

Cobertura Boscosa y Uso
del Suelo 2012

- ☐ Bosque latifoliado mixto secundario
- ☐ Bosque plantado de latifoliadas
- ☒ Infraestructura
- ☐ Otro cultivo anual
- ☐ Pasto
- ☐ Rastrojo y vegetación arbustiva
- ☐ Superficie de agua
- ☐ Área poblada

Notas:

1. El polígono se dibujó en base a las coordenadas suministradas.
2. El polígono está ubicado fuera de los límites del Sistema Nacional de áreas protegidas.
3. De acuerdo a la Cobertura Boscosa y Uso de la Tierra, año 2012; El polígono se ubican en la categoría de "Bosque latifoliado mixto secundario" y "Pasto"
4. De acuerdo a la capacidad agrícola de los suelos los polígonos se ubican en el tipo tipo IV-Arable, muy severas limitaciones en la selección de plantas, requiere un manejo muy cuidadoso o ambas cosas.

Sistema de Referencia Espacial:
Sistema Geodésico Mundial de 1984
Proyección Universal Transversal de Mercator
Zona 17 Norte

Ministerio de Ambiente
Dirección de Información Ambiental
Departamento de Geomática

Fuentes:
- Instituto Nacional de Estadística y Censo
- Ministerio de Ambiente
- Imagen ESRI
- DRCC-IF-031-2022-