



MINISTERIO DE AMBIENTE
DIRECCIÓN REGIONAL DE HERRERA
DEPARTAMENTO DE EVALUACIÓN DE IMPACTO
AMBIENTAL

FORMATO EIA-FEA-007
INFORME TÉCNICO DE INSPECCIÓN AL SITIO DE DESARROLLO DEL PROYECTO

Proyecto:	ACONDICIONAMIENTO DEL VERTEDERO MUNICIPAL DE CHITRÉ II FASE Y III FASE.		
Categoría:	I		
Promotor:	CONSTRUCTORA YONIER, S.A.		
Representante Legal:	LEONYS PERALTA		
Ubicación:	CORREGIMIENTO DE LLANO BONITO, DISTRITO DE CHITRÉ, PROVINCIA DE HERRERA.		
Expediente No.:	DRHE-I-R-5-2019		
Fecha de la inspección:	25 DE JUNIO DE 2019.		
Fecha del Informe:			
Participantes:	Nombre	Cargo	Institución
	Aritzel Fernández	Evaluadora de Impacto Ambiental	MI AMBIENTE-HERRERA
	Yuria Benítez	Evaluadora de Impacto Ambiental	MI AMBIENTE-HERRERA
	Francisco Cortés	Evaluador de Impacto Ambiental	MI AMBIENTE-HERRERA
	Mauricio Ruíz	Encargado del Vertedero Municipal de Chitré	Municipio de Chitré

I. OBJETIVOS:

Realizar inspección de evaluación del proyecto **ACONDICIONAMIENTO DEL VERTEDERO MUNICIPAL DE CHITRÉ II FASE Y III FASE**, para comparar la línea base indicada con la realidad de campo y la descripción de los componentes físicos y biológicos del área indicados en el EsIA.

II. DESCRIPCIÓN GENERAL DEL PROYECTO:

El proyecto consiste en la construcción de una galera para llevar a cabo procesos de separación y compactación de residuos, así como otro local para oficinas, y un área de estacionamientos para equipo pesado y ligero, más áreas verdes. El mismo se llevará a cabo en una superficie de 1ha+5244.00 m².

III. DESARROLLO DE LA INSPECCIÓN TÉCNICA:

Llegamos al Vertedero Municipal de Chitré y nos recibió el señor Mauricio Ruíz, la cual nos indicó el área destinada para el proyecto. Nos explicó de qué se trata el mismo y se realizó un recorrido por el terreno. Realizamos verificación de coordenadas y toma de fotografías.

A. Ambiente Físico:

El terreno del proyecto se encuentra dentro del área del Vertedero Municipal de Chitré. La topografía es plana, ya que la han ido modificando con el tiempo por medio de nivelación. Dentro del polígono del proyecto no se encuentran cursos de agua superficial.

B. Ambiente Biológico

El ambiente biológico del sitio del proyecto está totalmente alterado debido a la ocupación del Vertedero Municipal.

El polígono de las futuras obras no presenta mayor formación vegetal, exceptuando algunos parches de césped natural, no se determinó la existencia de árboles, arbustos u otros tipos de vegetación.

En cuanto a fauna durante la inspección se pudo observar la presencia de gallinazos, moscas, garzas y changos que deambulan alrededor del vertedero.

C. Ambiente Socioeconómico



Se pudo observar que el sector circundante al área del proyecto existen, casas individuales, barriadas de interés social, como también la existencia del aeropuerto de Chitré. Este sector se encuentra entre la barriada El Rosario y la franja costera de El Agallito.

En el vertedero municipal se pudo observar, existen personas que obtienen su sustento diario extrayendo de manera precaria, residuos del vertedero municipal para su comercialización.

IV. OBSERVACIONES:

- El proyecto se encuentra ubicado en un terreno dentro del área del Vertedero Municipal de Chitré.
- En el área del proyecto por ser un área utilizada por el vertedero no tiene vegetación alguna, solo alguna franja de hierba alrededor.
- Dentro del polígono donde se llevará a cabo el proyecto no se encuentran cursos de aguas superficiales.
- Cerca del proyecto en áreas contiguas se encuentran barriadas, viviendas individuales, además El Aeropuerto de Chitré.
- Este vertedero municipal, se encuentra en la cuenca baja del Río La Villa

V. IMÁGENES:

Coordenada de ubicación UTM (WGS-84):	Imágenes tomadas en el sitio.
E565397 N882429	 <p style="text-align: center;">Fig. No.1: El terreno se encuentra dentro del Vertedero Municipal de Chitré</p>
E 565432 N882435	 <p style="text-align: center;">Fig. No.1: Punto donde se construirá la Galera para Reciclaje.</p>

VI. CONCLUSIONES:

De acuerdo a inspección realizada, pudimos observar que la línea base indicada en el Estudio de impacto



**MINISTERIO DE AMBIENTE
DIRECCIÓN REGIONAL DE HERRERA
DEPARTAMENTO DE EVALUACIÓN DE IMPACTO
AMBIENTAL**

ambiental se encuentra acorde con la realidad de campo, ya que pudimos constatar que el proyecto se ubica en un terreno dentro del Vertedero Municipal de Chitré.

VII. RECOMENDACIÓN:

Se recomienda continuar con el proceso de evaluación, toda vez que la línea base se ajusta a lo verificado en campo

Elaborado por:

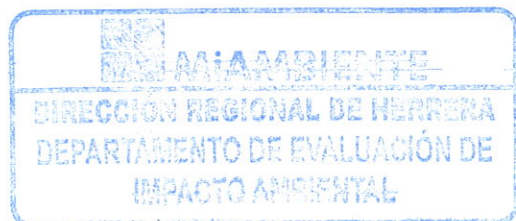

ARITZEL FERNÁNDEZ
EVALUADORA


**CONSEJO TÉCNICO NACIONAL
DE AGRICULTURA**
ARITZEL O. FERNÁNDEZ R.
LIC. EN INGENIERÍA EN
RECURSOS NATURALES
IDONEIDAD: 5,899-07 *

Revisado por:


LUIS C. PEÑA B.
JEFE DEL DEPARTAMENTO DE EVALUACIÓN DE IMPACTO
AMBIENTAL

LP/af 





**MINISTERIO DE AMBIENTE
DIRECCIÓN REGIONAL DE HERRERA
DEPARTAMENTO DE EVALUACIÓN DE IMPACTO
AMBIENTAL**

MAPA DE INSPECCIÓN REALIZADA AL PROYECTO “ACONDICIONAMIENTO DEL VERTEDERO MUNICIPAL DE CHITRÉ II FASE Y III FASE”

