

 Eliminar

 Archivar

 Informar

 Responder

 Responder a todos

 Reenviar

RV: Verificación de Coordenadas - Herrera



F


Francisco Miguel Cortez Rodriguez


Para: Alex De Gracia


CC: Luis Peña





Lun 06/02/2023 9:17

 FORMULARIO.docx 64 KB

 COORDENADAS BOSQUES A... 9 KB

 Mostrar los 3 datos adjuntos (400 KB)

 Guardar todo en OneDrive - MIAMBIENTE

 Descargar todo

Buen día, por este medio hago un reiterativo de Verificación de Coordenadas del EsIA, del proyecto Categoría I, denominado "**BOSQUES DE SAN PABLO - ETAPA I**".

En espera de una pronta respuesta.

De: Francisco Miguel Cortez Rodriguez

Enviado: lunes, 30 de enero de 2023 9:36

Para: Alex De Gracia <adegracia@miambiente.gob.pa>

Cc: Luis Peña <lpena@miambiente.gob.pa>

Asunto: Verificación de Coordenadas - Herrera

Buen dia, por este medio solicito Verificación de Coordenadas del EsIA, Categoría I, del proyecto denominado "**BOSQUES DE SAN PABLO - ETAPA I**", a desarrollarse en el corregimiento de LA Arena, distrito de Chitré, provincia de Herrera.

Se adjuntan los siguientes documentos:

1. Formulario de Verificación de Coordenadas.
2. Coordenadas en Excel.
3. Mapa de Ubicación.

En espera de una pronta respuesta.

 Responder

 Responder a todos

 Reenviar