

Agustín Serrano Ingeniería S.A

RUC 1647770-1-675008 DV 52

Ingeniería / Construcción / Diseño Arquitectónico / Avalúos / Inspecciones / Cálculos (Hidráulicos, Estructurales y Sanitarios) / Estudios de Impacto Ambiental

MEMORIA DE DISEÑO Y CÁLCULO PARA PERCOLACION



INFORME LOTE #1

DATOS DE CAMPO PRUEBA DE PERCOLACIÓN

Fecha: 07/11/2022

Tiempo: Nublado.

Prueba realizada para: Inmobiliaria Crespo Castillero, S.A.

Prueba realizada por: Ing. Ramiro A. Serrano O.

Localización: Corregimiento de Monagrillo, Distrito de Chitré, Provincia de Herrera.

Tiempo de inicio de la prueba: 1:23 pm

Tiempo final de prueba: 3:53 pm

Profundidad de la prueba: 0.60 m

Características del suelo: Arcillo - Limoso

Coordenadas: 559954.45 m E - 883130.21 m N.

TIEMPO	ALTURA (cm)	INFILTRACION (cm)	PROMEDIO DE INFILTRACION EN mts (DOS ULTIMAS LECTURAS)
1:23	60	-	-
1:53	21.49	38.51	-
2:23	9.17	12.32	-
2:53	60	REINICIO	-
3:23	25.74	34.26	-
3:53	0.62	25.12	0.2969

TIEMPO DE PERCOLACION: t =

2.57 minutos

Agustín Serrano Ingeniería S.A

RUC 1647770-1-675008 DV 52

Ingeniería / Construcción / Diseño Arquitectónico / Avalúos / Inspecciones / Cálculos (Hidráulicos, Estructurales y Sanitarios) / Estudios de Impacto Ambiental

TANQUE SEPTICO, FLUJO HIDRAULICO Y CAMPO DE FILTRACION

CARACTERISTICAS

Dotación:	300 ls/hab./Día
Volumen de lodos:	45 lis/Pers./Año
Periodo de retención:	24 Horas
Periodo de limpieza:	2 años

TANQUE SEPTICO

CANTIDAD DE PERSONAS: 5

Qas =	300 lts/pers/dia	X	5
Qas =	1500 lts		
Qas =	397 gal		

El diseño mínimo según tabla **(MINSA)** es para 2,340lts con medidas mínimas.

L = Largo interior en Mts. = 1,95mts.

A = Ancho interior en Mts. = 1.00mts.

P = Profundidad útil + 0.30 mts. = 1.50mts

Observación: Las medidas en el plano pueden ser mayores, se puede usar el equivalente en volumen en BIODIGESTOR.

CALCULO DE INFILTRACION DEL SUELO:

t = tiempo de percolación

t = 2.57

$$Q_{\text{suelo}} = \frac{5}{\sqrt{t}}$$

$$Q_{\text{suelo}} = \frac{5}{\sqrt{2.57}} = 3.1210 \text{ Gal/pie}^2/\text{dia}$$

Agustín Serrano Ingeniería S.A

RUC 1647770-1-675008 DV 52

Ingeniería / Construcción / Diseño Arquitectónico / Avalúos / Inspecciones / Cálculos (Hidráulicos, Estructurales y Sanitarios) / Estudios de Impacto Ambiental

CALCULO DE AREA DE DRENAJE:

$$\begin{aligned} \text{AREA} &= \frac{397 \text{ gal}}{3.1210 \text{ Gal/pie}^2} = 127.15 \text{ pie}^2 \\ &= 11.82 \text{ m}^2 \end{aligned}$$

ANCHO DE ZANJA:

$$A = 0.6 \text{ mts.}$$

LONGITUD DE ZANJA:

$$\begin{aligned} \text{LONGITUD} &= \frac{\text{AREA}}{\text{ANCHO}} = \frac{11.82 \text{ m}^2}{0.6 \text{ m}} \\ &= 19.69 \text{ m} \end{aligned}$$

Para reducir la longitud de zanja necesaria, utilizamos 0.60 mts. (2 pies) de piedra #4.

$$\text{Reducción: } \frac{2+2}{2+1+2(2)} = 0.57 \quad \longrightarrow \quad 57\%$$

Longitud de zanja:

$$\begin{aligned} &19.69 \quad \times \quad 0.57 \\ &= 11.23 \text{ m.l.} \end{aligned}$$

RECOMENDAMOS:

Construir:

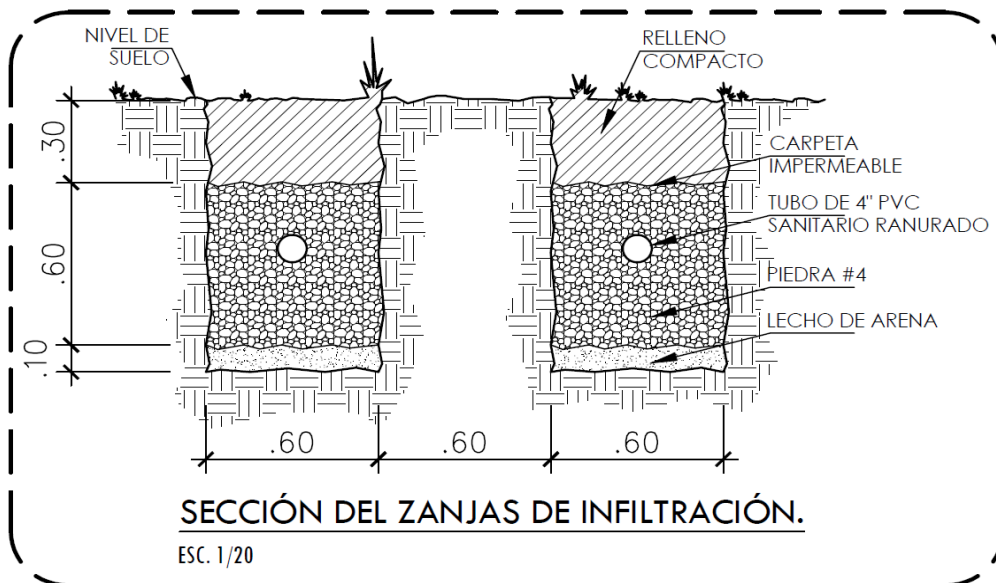
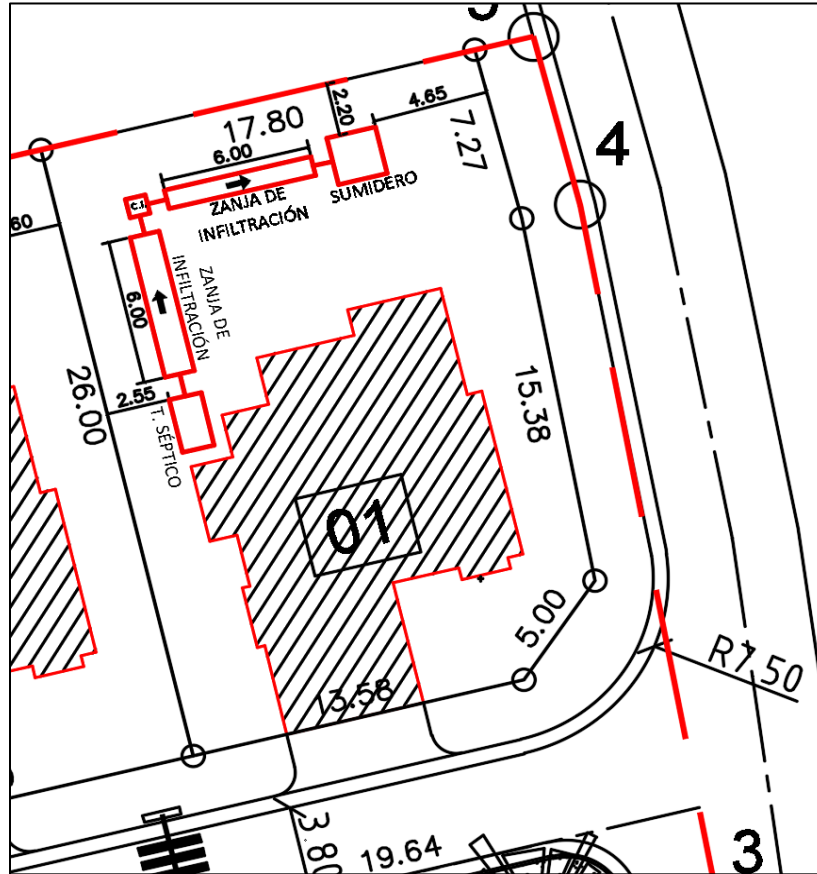
Dos líneas de 6.00 m.l., según la sección dada para dos líneas, Construir registros al inicio, al final y en cada cambio de dirección de las líneas. Adicional, construir pozo ciego de: 2.00mts. X 2.00mts. X 2.00mts.

Agustín Serrano Ingeniería S.A

RUC 1647770-1-675008 DV 52

Ingeniería / Construcción / Diseño Arquitectónico / Avalúos / Inspecciones / Cálculos (Hidráulicos, Estructurales y Sanitarios) / Estudios de Impacto Ambiental

CROQUIS DE RECORRIDO DE CAMPO DE FILTRACION



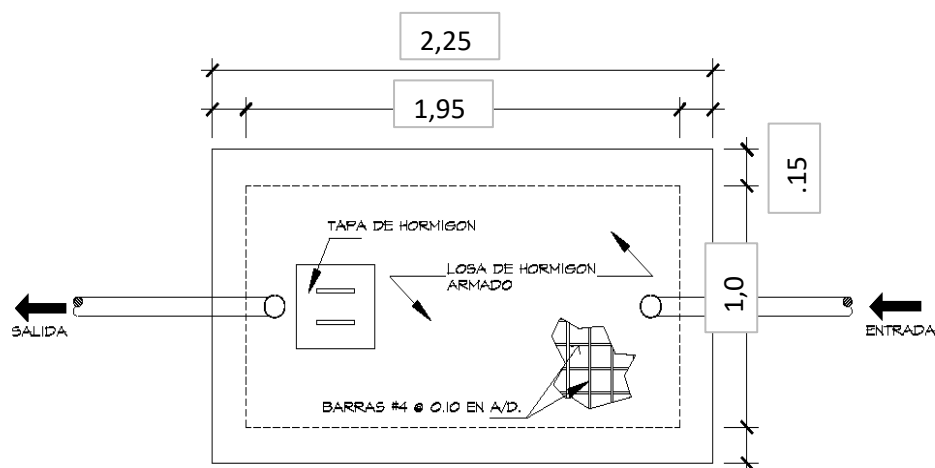
SECCION DE ZANJA DE (2) LINEAS

Frente a la Universidad Nacional , Urbanizacion Santa Rita, Chitré, Herrera
Cel. 6205-8826/978-8632 e-mail: ramiro.asingenieria@gmail.com, www.asingenieria.com.pa

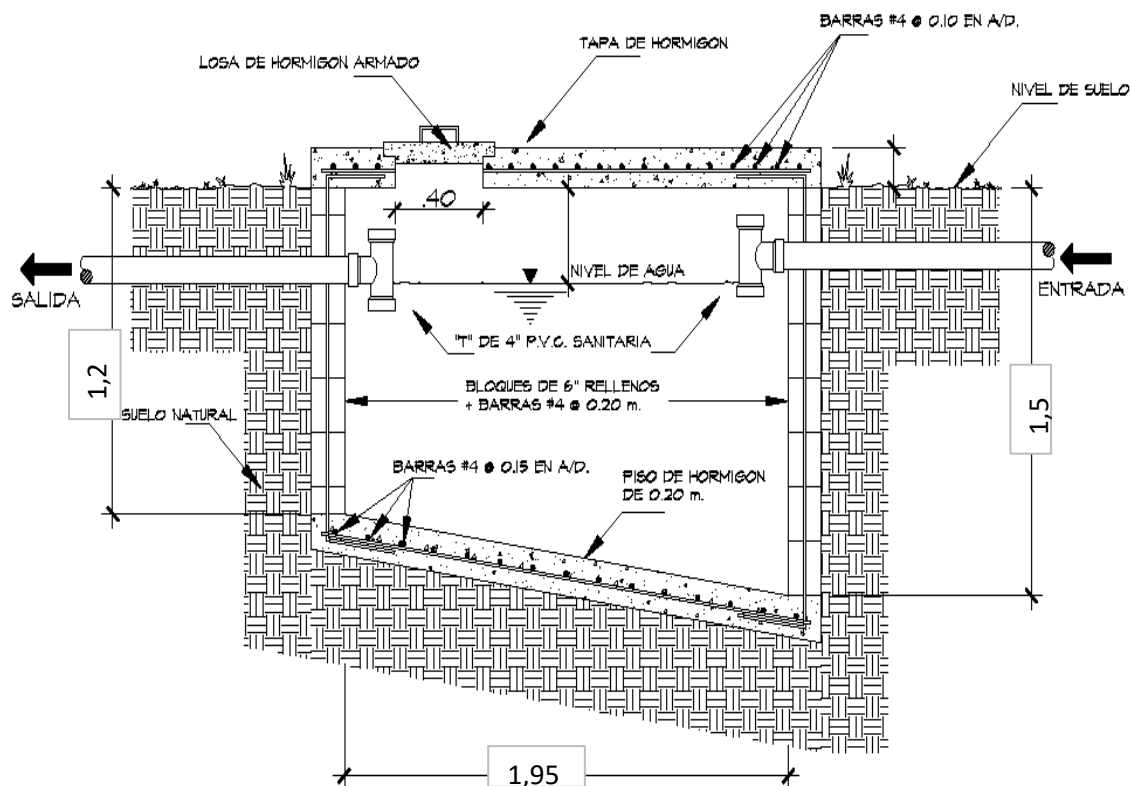
Agustín Serrano Ingeniería S.A

RUC 1647770-1-675008 DV 52

Ingeniería / Construcción / Diseño Arquitectónico / Avalúos / Inspecciones / Cálculos (Hidráulicos, Estructurales y Sanitarios) / Estudios de Impacto Ambiental



DETALLE DE TAPA DE TANQUE SEPTICO

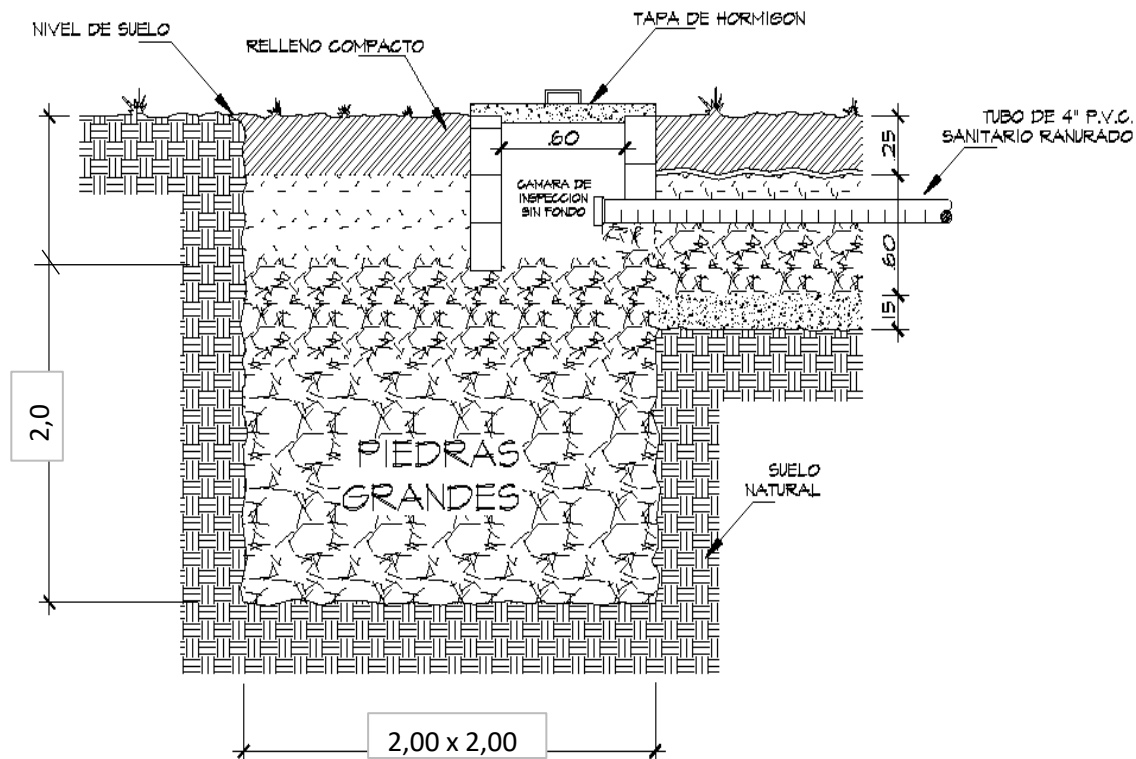


SECCION DE TANQUE SEPTICO

Agustín Serrano Ingeniería S.A

RUC 1647770-1-675008 DV 52

Ingeniería / Construcción / Diseño Arquitectónico / Avalúos / Inspecciones / Cálculos (Hidráulicos, Estructurales y Sanitarios) / Estudios de Impacto Ambiental



SECCION DE SUMIDERO O POZO CIEGO

Agustín Serrano Ingeniería S.A

RUC 1647770-1-675008 DV 52

Ingeniería / Construcción / Diseño Arquitectónico / Avalúos / Inspecciones / Cálculos (Hidráulicos, Estructurales y Sanitarios) / Estudios de Impacto Ambiental



Agustín Serrano Ingeniería S.A

RUC 1647770-1-675008 DV 52

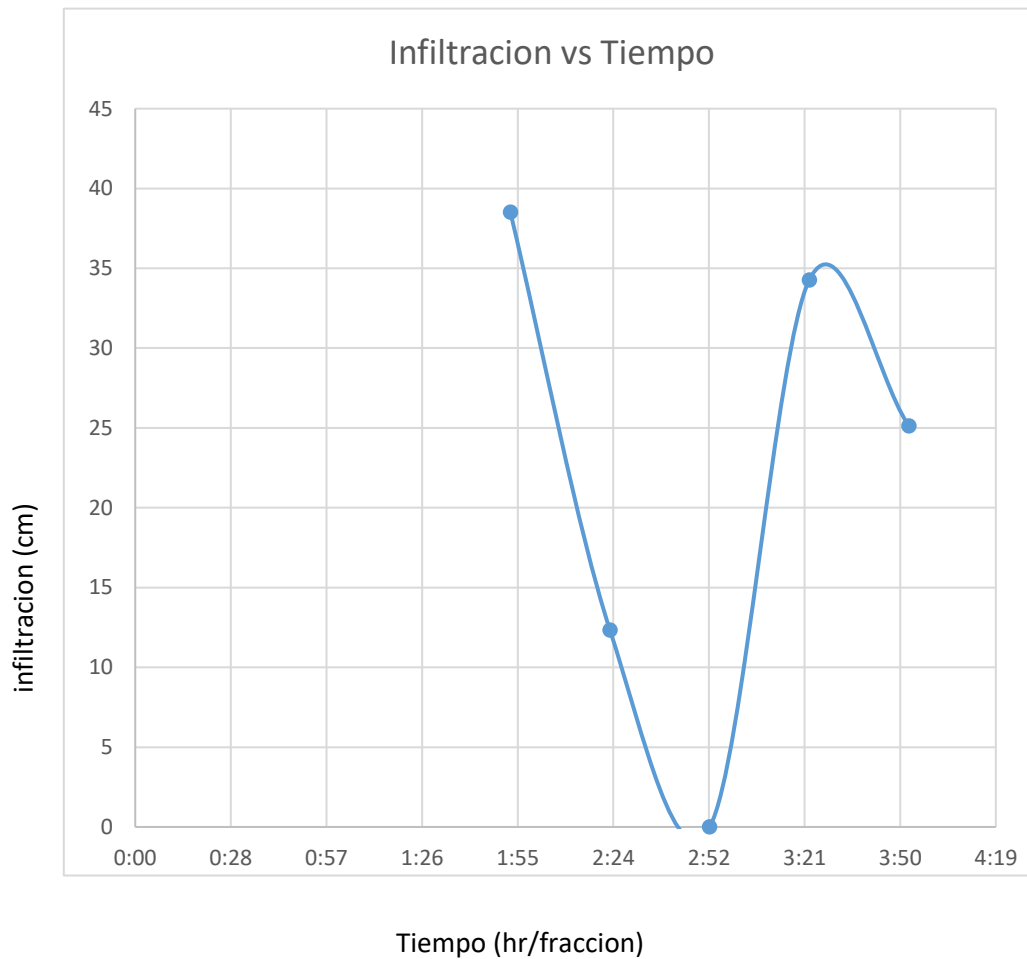
Ingeniería / Construcción / Diseño Arquitectónico / Avalúos / Inspecciones / Cálculos (Hidráulicos, Estructurales y Sanitarios) / Estudios de Impacto Ambiental



Agustín Serrano Ingeniería S.A

RUC 1647770-1-675008 DV 52

Ingeniería / Construcción / Diseño Arquitectónico / Avalúos / Inspecciones / Cálculos (Hidráulicos, Estructurales y Sanitarios) / Estudios de Impacto Ambiental



Agustín Serrano Ingeniería S.A

RUC 1647770-1-675008 DV 52

Ingeniería / Construcción / Diseño Arquitectónico / Avalúos / Inspecciones / Cálculos (Hidráulicos, Estructurales y Sanitarios) / Estudios de Impacto Ambiental

Agustín Serrano Ingeniería S.A

RUC 1647770-1-675008 DV 52

Ingeniería / Construcción / Diseño Arquitectónico / Avalúos / Inspecciones / Cálculos (Hidráulicos, Estructurales y Sanitarios) / Estudios de Impacto Ambiental

Agustín Serrano Ingeniería S.A

RUC 1647770-1-675008 DV 52

Ingeniería / Construcción / Diseño Arquitectónico / Avalúos / Inspecciones / Cálculos (Hidráulicos, Estructurales y Sanitarios) / Estudios de Impacto Ambiental