












- Lugares Poblados
- Red Vial
-  Fondo de mar
-  Terreno en compra a la nación
-  Límite de Corregimientos
-  Límite de Capacidad Agrológica

Cobertura y Uso del Suelo 2012

-  Afloramiento rocoso y tierra desnuda
-  Bosque de mangle
-  Bosque latifoliado mixto maduro
-  Bosque latifoliado mixto secundario
-  Otro cultivo permanente
-  Rastrojo y vegetación arbustiva
-  Área poblada

Notas:

1. Los polígonos del proyecto se dibujaron en base a las coordenadas proporcionadas.
2. El proyecto se ubica fuera de los límites del SINAP.

Capacidad Agrológica

NO APLICA

Sistema de Referencia Espacial:
Sistema Geodésico Mundial de 1984
Proyección Universal Transversal de Mercator
Zona 17 Norte

Ministerio de Ambiente
Dirección de Información Ambiental
Departamento de Geomática

Fuente:

- Instituto Nacional de Estadística y Censo
- Ministerio de Ambiente
- Imagen ESRI
- Expediente: IT-065B-22