

MINISTERIO DE AMBIENTE
DIRECCION DE INFORMACION AMBIENTAL

Tel. 500-0855 – Ext. 6811/6046

REPÚBLICA DE PANAMÁ
GOBIERNO NACIONAL

MINISTERIO DE
AMBIENTE

DEPARTAMENTO DE
EVALUACIÓN DE ESTUDIO
DE IMPACTO AMBIENTAL

RECIBIDO

Por: *[Firma]*

Fecha: 28/2/2023

Hora: 10:57 am

MEMORANDO – DIAM – 0350 – 2023

PARA: DOMILUIS DOMINGUEZ
Director de Evaluación de Impacto Ambiental

DE: ALEX DE GRACIA
Director de Información Ambiental

ASUNTO: Ubicación de proyecto

FECHA: 27 de Febrero de 2023

REPÚBLICA DE PANAMÁ
GOBIERNO NACIONAL

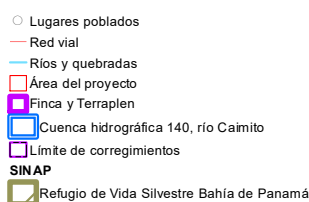
MINISTERIO DE
AMBIENTE

DIRECCIÓN DE
INFORMACIÓN AMBIENTAL












En atención al memorando DEEIA-0120-1602-2023, donde se solicita generar una cartografía que determine, el área desarrollable del proyecto, Finca y terraplén, denominado: "Adecuación de terreno para futuro desarrollo", cuyo promotor es South Pacific Land Internacional, S.A., localizado en el corregimiento de Don Bosco, distrito y provincia de Panamá, le informamos que con los datos proporcionados se determinó lo siguiente:

Variables		Descripción
Área del Proyecto		3 ha + 3,392.83 m²
Finca y Terraplen		6 ha + 6,970.38 m²
División Política Administrativa		Provincia: Panamá
		Distrito: Panamá
		Corregimiento: Don Bosco
Cobertura Boscosa y Uso del Suelo, año 2012	Área del proyecto	Bosque latifoliado mixto secundario
		Bosque de mangle
		Área poblada
	Finca y Terraplen	Bosque latifoliado mixto secundario
		Bosque de mangle
		Área poblada
Capacidad Agrológica de los Suelos		Tipo: VI
Sistema Nacional de Áreas Protegidas (SINAP)		Fuera de los límites del SINAP

Atentamente:
Adj.: Mapa
AODG/ism/ym
CC: Departamento de Geomática



Cobertura Boscosa y Uso del Suelo 2012

	Afloramiento rocoso y tierra desnuda
	Bosque de mangle
	Bosque latifoliado mixto secundario
	Infraestructura
	Pasto
	Playa y arenal natural
	Rastrojo y vegetación arbustiva
	Superficie de agua
	Vegetación baja inundable
	Vegetación herbácea
	Área poblada

VI No arable, con limitaciones severas, apta para pastos, bosques, tierras de reservas

Ministerio de Ambiente

Dirección de Información Ambiental

Departamento de Geomática

Sistema de Referencia Espacial:
Sistema Geodésico Mundial de 1984
Proyección Universal Transversal de Mercator
Zona 17 Norte

Fuentes:

- Instituto Nacional de Estadística y Censo
- Ministerio de Ambiente
- Imagen ESRI
- Nota DEEIA-0120-1602-2023