

**ENERO
2023**

OCEAN TERRACE RESIDENCES

UBICACIÓN:
CORREGIMIENTO DE SAN FRANCISCO DISTRITO Y
PROVINCIA DE PANAMA



1. INDICE	
2. RESUMEN EJECUTIVO	6
2.1. 1. DATOS GENERALES DEL PROMOTOR	11
Persona a contactar.....	11
Números de teléfonos.....	11
Correos electrónicos.....	11
Página web.....	11
2.1.2. Nombre y registro del consultor	11
3. INTRODUCCIÓN	12
3.1 Alcance, objetivos y metodología del estudio.....	13
3.2 Categorización del Estudio de Impacto Ambiental (EIA) en función a los criterios de protección ambiental.....	15
4. INFORMACIÓN GENERAL	21
4.1 Información sobre el promotor del proyecto.....	21
4.2 Paz y Salvo emitido por la ANAM y copia del recibo de pago, por los trámites de la evaluación.....	21
5. DESCRIPCIÓN DEL PROYECTO	22
5.1 Objetivo del proyecto y su justificación.	25
5.2 Ubicación geográfica del proyecto.....	26
5.3 Legislación, normas técnicas e instrumentos de gestión ambiental aplicables y su relación con el proyecto.....	29
5.4 Descripción de las fases del proyecto.....	31
5.4.1 Planificación.....	31
5.4.2 Construcción.....	32

5.4.3	Operación.....	38
5.4.4	Abandono.....	39
5.5	Infraestructura a desarrollar y equipo a utilizar.....	40
5.6	Necesidades de insumos durante la construcción.....	42
5.6.1	Necesidades de servicios básicos (agua, energía, aguas servidas, vías de acceso, transporte público, otros).....	42
5.6.2	Mano de obra (durante la construcción y operación), empleos directos e indirectos.....	45
5.7	Manejo y disposición de desechos en todas las fases.....	45
5.7.1	Sólidos.....	46
5.7.2	Líquidos.....	49
5.7.3	Gaseosos.....	50
5.8	Concordancia con el plan de uso de suelo.....	51
5.9	Monto global de la inversión.....	51
6	DESCRIPCIÓN DEL AMBIENTE FISICO.....	51
6.1	Caracterización del suelo.....	51
6.1.1	Descripción del uso del suelo.....	52
6.1.2	Deslinde de la propiedad.....	52
6.2	Topografía.....	52
6.3	Hidrología.....	52
6.3.1	Calidad de aguas superficiales.....	53
6.4	Calidad de aire.....	53
6.4.1	Ruido.....	53
6.4.2	Olores.....	54

7. DESCRIPCIÓN DEL AMBIENTE BIOLÓGICO.....	55
7.1 Características de la flora.....	55
7.1.1 Caracterización vegetal.....	55
7.2 Características de la fauna.....	56
8. DESCRIPCIÓN DEL AMBIENTE SOCIOECONÓMICO.....	56
8.1 Uso actual de la tierra en sitios colindantes.....	57
8.2 Percepción local sobre el proyecto.....	57
8.3 Sitios históricos, arqueológicos y culturales declarados.....	74
8.4 Descripción del paisaje.....	74
9. IDENTIFICACIÓN DE IMPACTOS AMBIENTALES Y SOCIALES ESPECIFICOS.....	75
9.1 Identificación de los impactos ambientales específicos, su carácter, grado de perturbación, importancia ambiental, riesgo de ocurrencia, extensión del área, duración y reversibilidad entre otros.....	75
9.2 Análisis de los impactos sociales y económicos a la comunidad producidos por el Proyecto.....	84
10. PLAN DE MANEJO AMBIENTAL (PMA).....	84
10.1 Descripción de las medidas de mitigación específicas.....	85
10.2 Ente responsable de la ejecución de las medidas.....	90
10.3 Monitoreo.....	90
10.4 Cronograma de ejecución.....	90
10.5 Plan de Rescate y Reubicación de la Flora.....	93
10.6 Costo de la Gestión Ambiental.....	93

12. LISTA DE PROFESIONALES QUE PARTICIPARON EN LA	
12.1 ELABORACIÓN DEL ESTUDIO DE IMPACTO AMBIENTAL,	
12.2 NUMEROS DE REGISTROS DE CONSULTORES Y LAS FIRMAS	
RESPONSABLES DEBIDAMENTE NOTARIADAS.....	96
13. CONCLUSIONES Y RECOMENDACIONES.....	97
13.1. CONCLUSIONES.....	
13.2. RECOMENDACIONES.....	97
14. BIBLIOGRAFIA.....	94
15. ANEXOS.....	99
1. Documentos Legales.	
2. Ubicación del proyecto.	
3. Croquis, Planos de la Residencia.	
4 Encuesta aplicada.	
5. Reunión informativa y Evidencias de la participación de la ciudadanía.	
6. Vista Panorámica del Proyecto.	
7. Lista de Profesionales que Elaboraron y Colaboraron el EsIA.	

2. RESUMEN EJECUTIVO

La evaluación de impacto ambiental, como instrumento de gestión ambiental, es una valoración de los impactos que se producen sobre el ambiente que se generarán por la ejecución o implementación de un proyecto, obra o actividad. La referencia para valorar los impactos es la afectación a la calidad ambiental existente, concepto que ha sido definidos de tres diferentes maneras, las cuales en su conjunto, provén aún una definición mucho más clara: salud ambiental, salud de las personas e integridad de los ecosistemas. Este instrumento de gestión ambiental de naturaleza predictiva y preventiva, busca desde la misma concepción del proyecto, el desarrollo de la alternativa más conveniente desde el punto de vista de la viabilidad ambiental, social y económica, por lo que la evaluación de impacto ambiental y su correspondiente Estudio de Impacto Ambiental es un proceso que busca fortalecer la gestión ambiental del país, previniendo y minimizando desde el inicio, los impactos ambientales de las actividades y proyectos de desarrollo.

El presente Estudio de Impacto Ambiental Categoría I, es una edificación residencial sobre el lote 11 A – 50, que se desarrollara sobre la **finca 30271828**, con código RAM ubicada en Punta Pacífica, OCEAN REEF ISLANDS / ISLA 2 LA PINTA, Corregimiento de San Francisco, Distrito de Panamá, Provincia de Panamá, República de Panamá, cuyo propietario es **COMPANIA INSULAR AMERICANA, S.A.**, con folio 723456, Inscrita desde el 07 de enero, de 2011, representación legal señor **ALFREDO PLACIDO ALEMAN MIRANDA.**, varón de nacionalidad **panameño soltero**, con Cédula de identidad personal: 8- 466-108.

A continuación presentamos en la siguiente tabla el número de finca y superficie aproximada Mt², para el lote 11 A -50 del OCEAN TERRACE RESIDENCES.

TABLA			
EDIFICIO DEPARTAMENTAL RESIDENCIAL	Nº Lote	Nº Finca / Folio Real	Mt ²
OCEAN TERRACE RESIDENCES	11A -50	30271828	917.81
TOTAL			917.81
	TOTAL M²		917.81

OCEAN TERRACE RESIDENCES:

De la colección Skyhomes, Ocean Reef Island incluye dentro de sus proyectos a OCEAN TERRACE RESIDENCES; un proyecto desarrollado en el lote 11 A-50 de la isla 2, el cual cuenta con un superficie inicial de 917.81 m2 registrada en el Folio Real 30271828.

El proyecto se desarrolla en un edificio de apartamentos de planta baja y 5 altos (incluye azotea y sótano), las cuales presentan uso netamente residencial ofreciendo apartamentos entre los 250 y 400 m2 en plantas tipo más un penthouse de dos plantas de hasta 700 m2 desarrollado en los dos últimos niveles de la edificación.

El nivel -100, cuenta con 20 plazas de estacionamientos para sus residentes, complementados por áreas técnicas eléctricas y de bombeo que respaldan toda la edificación.

La planta del nivel 000 o planta baja, ofrece un lobby recibidor con área para seguridad y un gimnasio dotado de máquinas para el uso exclusivo de los residentes del proyecto. En esta misma planta encontramos el apartamento 1, el cual cuenta con un área cerrada de 254 m2 con Sala familiar, comedor, DEN y cocina abierta, 3 recamaras cada una con su baño privado y Walking Closet, Área de lavandería, cuarto de servicio con su baño y baño para visitas. Este apartamento ofrece una

amplia área abierta, con piscina, área de outdoor kitchen, deck y jardines frente al mar.

La planta del nivel 100 o planta tipo, se repite en los siguientes niveles de la edificación, ofreciendo un apartamento típico desarrollado en 406 m² de área cerrada la cual cuenta con sala familiar, DEN, comedor, cocina abierta, lavandería, cuarto y baño de servicio, baño de visitas, 4 recamaras cada una con su baño privado y Walking Closet. Adicionalmente y como complemento del área cerrada, un área social privada en terraza abierta la cual cuenta con piscina, área de deck y jardines perimetrales, todo con la mejor vista al mar y punta pacífica.

En las dos últimas plantas de la edificación, nivel 500 y 600 se desarrolla el Pent House que cierra armoniosamente la arquitectura del edificio, ofreciendo en su planta baja un área cerrada de 302.00 m² que incluyen área de sala familiar, 4 recamaras cada una con su baño privado y walking closet, además de una pequeña área de lavandería primaria, como parte de esta planta, el apartamento ofrece un área de terraza con jardines que ofrecen la mejor vista al mar. En la planta alta de 208.20 m² cerrados, correspondiente al nivel 600, se ofrecen las amenidades complementarias a este apartamento, en donde se dispone Sala abierta y área de juegos, cocina, lavandería principal y área de servicio, adicional y como complemento una terraza abierta con piscina, deck y área de jardín.

El edificio ofrece un punto central de escalera de emergencia y dos elevadores, cumpliendo con los diferentes requisitos de seguridad para los propietarios y visitantes al proyecto.

En la losa 700 (azotea), solo se dispondrá el sobre recorrido de los elevadores y la disposición de las máquinas de aire acondicionado de cada apartamento.

OCEAN TERRACE RESIDENCES., cumplirá con las guías de diseño que rigen en todas las propiedades de la isla 2, para garantizar el estilo arquitectónico de las residencias, cumpliendo con un nuevo concepto de residencias ubicado en el residencia perimetral y se crea un **exclusivo residencial**.

Se iniciara la construcción del OCEAN TERRACE RESIDENCES., previa aprobación del presente Estudio de Impacto Ambiental y de las Autoridades competentes del sector de la construcción, **(ver anexos planos y anteproyectos aprobados por todas las Autoridades Competentes)**.

Este estudio ha sido elaborado en cumplimiento del Decreto 123 del 14 de agosto de 2009, el cual reglamenta los estudios de impacto ambiental.

La evaluación de impacto ambiental elaborada de forma sistemática, objetiva y con la participación de un equipo de consultor y personal de apoyo especialistas en diversas ramas del saber, permite la identificación de los potenciales impactos ambientales que podrá causar el proyecto en sus diferentes fases y de esta forma se viabiliza el proyecto a través de las correspondientes medidas de mitigación y/o compensación.

La isla artificial 2, existente con desarrollo de uso de suelo aprobado; Residencial de mediana y baja densidad, Uso Comercial de Alta Densidad, Parque Recreativo Vecinal, Vías, Calles y Veredas, Servidumbres No desarrollables y Equipamiento Servicio Básico Vecinal, Garita de Acceso con interconexión a través de un puente

marino hacia Punta Pacífica ya cuenta con los siguientes servicios básicos operativos:

- ☐ Red Vial.
- ☐ Sistema Pluvial - Distribución Eléctrica - Comunicaciones Telefónicas.
- ☐ Sistema de Acueducto - Sistema de Alcantarillado Sanitario.
- ☐ Manejo y disposición final de las aguas residuales a través de un sistema de bombeo, a la planta de tratamiento existente (PTRA).
- ☐ Sistema de Distribución del Gas Butano.

Los principales impactos esperados de este proyecto son: **Generación de desechos, Incremento del ruido ambiental y Polvo.** El área donde se desarrollará el referido proyecto, es un complejo residencial sobre la isla N°2 ubicada en Punta Pacífica, con una superficie aproximada **de 917.81m²**, que se ubica en una isla creada artificialmente, adosada a tierra firme con un polígono total de 86,832.73 mts².

De igual manera está conectada a través de un puente marino a la Isla #1 (Isla Santa María), como vía de acceso principal, que a su vez se conectan a otro puente marino con tierra firme al sector de Punta Pacífica, y cuentan con las respectivas resoluciones de viabilidad ambiental de los Estudios de Impacto Ambiental, de los referidos proyectos aprobados por el Ministerio de Ambiente. Por las características del proyecto se determinó que el mismo puede generar impactos ambientales negativos no significativos y que no conllevan riesgos ambientales.

El monto total de la inversión se estima para dicho proyecto en **\$USD 1, 000,000** millón de **balboas**.

El periodo estimado de construcción es de 24 a 36 meses aproximados

2.1. DATOS DE LA EMPRESA Y REPRESENTANTE LEGAL:

Nombre de la Promotora: COMPAÑÍA INSULAR AMERICANA, S.A. Ver anexos.
Persona a contactar: INGRID KAM
Teléfono: 207-8888 ext.647 / Fax:
Ubicación: Calle 56 –A Este, Paitilla Distrito y Provincia de Panamá
Representante Legal: ALFREDO PLACIDO ALEMAN MIRANDA.

Identidad Personal: No. 8-466-108.

Correo electrónico: kami@glp.com.pa

Número de teléfono: 297-8888

2.1.2. NOMBRE Y REGISTRO DEL CONSULTOR:

- Nombre: Cecilio Camaño.
- Registro de Consultor Ingeniero / Magíster - ANAM: IRC- 008- 2011
- Teléfono / Celular 64375584
- E-mail: ccamanoj@hotmail.com
- Nacionalidad: Panameña
- Domicilio: Las Acacias: Panamá, República de Panamá
- Los nombres, firmas y registros de los consultores se presentan en la sección Profesionales.
- Los nombres, firmas y registros de los consultores se presentan en la sección Profesionales.

3. INTRODUCCION

Con el presente estudio, la empresa promotora aspira a cumplir con la Ley N° 41 de 1 de julio de 1998, (Ley General del Ambiente), y las leyes y normas complementarias, como se pretende establecer en un proyecto de inversión, el promotor contratará un consultor para realizar una Evaluación de Impacto Ambiental, con la cual cumpla con lo establecido en el Decreto Ejecutivo N° 123 de 14 de agosto de 2009, que reglamenta y establece la lista de proyectos que ingresarán al proceso de evaluación de impacto ambiental, en este caso específico, este proyecto pertenece al sector “**Industria de la Construcción**”

El presente Estudio de Impacto Ambiental incluye todos los aspectos solicitados dentro de los contenidos mínimos para los EIA en la República de Panamá.

El Promotor **COMPAÑÍA INSULAR AMERICANA, S.A.**, tiene la disposición de sustentar la construcción del OCEAN TERRACE RESIDENCES. Específicamente sobre el lote identificado con el número **11A-50**, con una superficie aproximada de **917.81m²**., sobre la finca: **30271828**, con código RAM ubicada en Punta Pacífica, OCEAN REEF ISLANDS, Isla La Pinta, calle Punta Bocas del Toro, Corregimiento de San Francisco, Distrito de Panamá, Provincia de Panamá, República de Panamá, cuyo propietario es COMPANIA INSULAR AMERICANA, S.A. cuyo representante legal es ALFREDO PLACIDO ALEMAN MIRANDA., con cédula 8-466-108. Para tal fin la sociedad aportará el capital económico para poder adquirir todo el material necesario para la construcción del edificio residencial departamental. Este crecimiento de conjunto Residencial genera incrementos en la empleomanía en el sector. En el documento se plantean los posibles impactos que se generan y el plan para mitigarlos, los monitoreo, seguimientos y como participará o se informó a la comunidad sobre el proyecto.

3.1 ALCANCE, OBJETIVO Y METODOLOGÍA E INSTRUMENTALIZACIÓN DEL ESTUDIO PRESENTADO.

Este documento corresponde al Estudio de Impacto Ambiental, Categoría I (EIA), para el **PROYECTO DENOMINADO: OCEAN TERRACE RESIDENCES**. La construcción de consta de un conjunto residencial

El EIA., está basado en los términos de referencia, contemplados en el Decreto Ejecutivo 123 del 14 de agosto de 2009 “Por el cual se reglamenta el Capítulo II del Título IV de la Ley 41 del 1 de Julio de 1998, General de Ambiente de la República de Panamá y se deroga el Decreto Ejecutivo 209 de 5 de septiembre 2006”.

El alcance del proyecto se concretiza sobre los lotes identificado con los números **11A-50**, con una superficie aproximada de **917.81m²**., sobre la finca: **30271828**, que conforma parte de la lotificación del área de la (isla artificial N°2), construida sobre el lecho marino, adosada a tierra firme en el sector de Punta Pacífica del Corregimiento de San Francisco, que cuenta con: sistemas operativos de interconexión de agua potable suministrada por el IDAAN y aguas servidas a una planta de tratamiento de aguas residuales a través de bombas de impulsión, electrificación y gas butano soterrada, áreas verdes de esparcimiento y servidumbres de calles.

El objetivo del presente estudio, es de realizar el análisis ambiental que garantice el aprovechamiento adecuado del proyecto, de manera que el promotor pueda conocer las implicaciones ambientales que su actividad económica podría generar al ambiente y el compromiso que este adquiere para mitigar o disminuir los posibles impactos a generarse durante las etapas del proyecto.

El presente estudio se llevó a cabo específicamente sobre el lote 11A-50, con una superficie aproximada de 917.81m²., sobre la finca: 30271828, que se ubican sobre área de relleno (isla artificial), sobre el lecho marino, ubicadas en el corregimiento de San Francisco, Distrito de Panamá, Provincia de Panamá. Dentro de las infraestructuras existentes en las áreas cercanas de la isla artificial se ubican edificios de apartamentos, hoteles, hospitales, locales comerciales, supermercados y residenciales.

El levantamiento de la información primaria o línea base del Es.IA., se obtuvo mediante la aplicación de las siguientes metodologías: La revisión de la información secundaria y consultas a los estudios de impacto ambiental e informes de protección ambiental realizados para los proyectos Creación de las Islas en Punta Pacífica e Infraestructura para el Desarrollo del Proyecto Punta Pacífica y Lotificación, visitas de campo, Inspecciones, reuniones informativas y de conversaciones en el sitio del proyecto y sus alrededores. De igual forma la aplicación de encuestas a los trabajadores, miembros de la comunidad y de los locales comerciales existentes en el área de influencia del proyecto.

Esto permitió obtener la información necesaria para hacer una descripción de las características físicas, biológicas y socioeconómicas del área, con la finalidad de poder predecir, identificar e interpretar los posibles impactos ambientales y las medidas de mitigación que se tomarían para que una acción en particular sea compatible con la protección del medio ambiente.

3.2 CATEGORIZACIÓN DEL ESTUDIO DE IMPACTO AMBIENTAL (EIA) EN FUNCIÓN A LOS CRITERIOS DE PROTECCIÓN AMBIENTAL.

El equipo consultor, una vez evaluó la naturaleza y actividades del proyecto consideró cada uno de los criterios de protección ambiental para la categorización del estudio.

En este sentido, se estableció que el proyecto para la construcción de OCEAN TERRACE RESIDENCES., edificio residencial departamental. Específicamente sobre el lote identificado con el número 11A-50, con una superficie aproximada de **917.81m²**., sobre la finca: 30271828, a realizarse por la sociedad COMPAÑÍA INSULAR AMERICANA, S.A., con **Folio No, 723456 Inscrita desde el 07 de enero, de 2011**, cuyo Representante Legal señor ALFREDO PLACIDO ALEMAN MIRANDA., ciudadano de nacionalidad panameña con cédula 8-466-108.

Podemos concluir que no se afecta ninguno de los criterios antes mencionados a saber:

- ☐ El proyecto no representa riesgo para la salud o el ambiente.
- ☐ No representa alteraciones significativas de los recursos naturales.
- ☐ No se encuentra dentro de un área protegida.
- ☐ No genera reasentamientos o desplazamientos de comunidades.
- ☐ No afecta patrimonio arqueológico.

Por lo anterior, el proyecto sujeto a la presente evaluación de impacto ambiental no genera impactos ambientales significativos y no conlleva riesgo ambiental ninguno, por lo cual el estudio ha sido categorizado I.

ANÁLISIS PARA CATEGORIZAR EL EsIA SEGÚN EL DECRETO 123 DE 2009

Cuadro de Análisis de los 5 Criterios Ambientales

Criterio	NO Ocorre	Negativo				Categoría		
		Directo	Indirecto	Acumulativo	Sinérgico	I	II	III
CRITERIO 1: Riesgo para la salud de la población, flora y fauna y sobre el ambiente en general.	X							
a) La generación, reciclaje, recolección, almacenamiento, transporte o disposición de residuos industriales, atendida su composición, peligrosidad, cantidad y concentración; incluyendo materias inflamables, tóxicas, corrosivas y radioactivas a ser utilizadas en las diferentes etapas de la acción propuesta.	X							
b) La generación de efluentes líquidos, gaseosos o sus combinaciones cuyas concentraciones superen las normas de calidad ambiental primarias establecidas en la legislación ambiental vigente.	X							
c) Los niveles, frecuencias y duración de ruidos, vibraciones y radiaciones.	X							
d) La producción, generación, reciclaje, recolección y disposición de residuos domésticos o domiciliarios que por sus características constituyan un peligro sanitario a la población expuesta.	X							
e) La composición, cantidad y calidad de las emisiones fugitivas de gases o partículas generadas en las diferentes etapas de desarrollo de la acción propuesta.	X							
f) El riesgo de la proliferación de patógenos y vectores sanitarios como consecuencia de la ejecución o aplicación de planes, programas o proyectos de inversión.	X							
g) La generación o promoción de descargas de residuos sólidos cuyas concentraciones sobrepasen las normas secundarias de calidad o emisión correspondiente.	X							

Cuadro de Análisis de los 5 Criterios Ambientales

Criterio	NO Ocorre	Negativo				Categoría		
		Directo	Indirecto	Acumulativo	Sinérgico	I	II	III
CRITERIO 2: Alteraciones significativas sobre la cantidad y calidad del suelo, flora, fauna. Alteración de la diversidad biológica y territorios recursos patrimoniales								
a) Nivel de alteración del estado de conservación de los suelos.	X							
b) Alteración de suelos frágiles.	X							
c) Generación o incremento de procesos erosivos al corto, mediano y largo plazo.	X							
d) Pérdida de la fertilidad en los suelos adyacentes a la acción propuesta.	X							
e) La inducción al deterioro del suelo por desertificación o avance de dunas o acidificación.	X							
f) Acumulación de sales y/o vertido de contaminantes.	X							
g) La alteración de flora y fauna vulnerables, raras, insuficientemente conocidas o en peligro de extinción.	X							
h) La alteración del estado de conservación de especies de flora y fauna.	X							
i) La introducción de flora y fauna exóticas.	X							
j) La promoción de actividades extractivas, de explotación o manejo de la fauna, flora y otros recursos.	X							
k) La presentación o generación de algún efecto adverso sobre la biota, especialmente la endémica.	X							
l) La inducción a la tala de bosques nativos.	X							
m) El reemplazo de especies endémicas o relictas.	X							
n) La alteración de la representatividad de las formaciones vegetales y ecosistemas a nivel local, regional o nacional.	X							
o) La extracción, explotación o manejo de fauna nativa.	X							
p) Los efectos sobre la diversidad biológica y biotecnología.	X							
q) La alteración de cuerpos o cursos receptores de agua, por sobre caudales ecológicos.	X							
r) La alteración de los parámetros físicos, químicos y biológicos del agua.	X							

Cuadro de Análisis de los 5 Criterios Ambientales

Criterio	NO Ocurre	Negativo				Categoría		
		Directo	Indirecto	Acumulati vo	Sinérgico	I	II	III
s) La modificación de los usos actuales del agua.	X							
t) La alteración de cursos o cuerpos de aguas subterráneas.	X							
u) La alteración de la calidad del agua superficial, continental o marítima y subterránea.	X							
CRITERIO 3: Este criterio se define cuando el proyecto genera o presenta alteraciones significativas sobre atributos, áreas protegidas o valor paisajístico y estético de una zona.	X							
a) La afectación, intervención o explotación de recursos naturales en áreas protegidas.	X							
b) Generación de nuevas áreas protegidas.	X							
c) Modificación de antiguas áreas protegidas.	X							
d) La pérdida de ambientes representativos y protegidos.	X							
e) La afectación, intervención o explotación de territorios con valor paisajístico y/o turístico.	X							
f) La obstrucción de la visibilidad a zonas de valor paisajístico.	X							
g) La modificación en la composición del paisaje.	X							
h) La promoción de la explotación de la belleza escénica.	X							
i) El fomento al desarrollo de actividades recreativas y/o turísticas.	X							
CRITERIO 4: Se define cuando se genera reasentamiento, desplazamientos de comunidades humanas y alteraciones significativas sobre los ecosistemas de vida.								
a) La inducción de comunidades humanas que se encuentren en el área de influencia del proyecto a reasentarse o reubicarse, temporal o permanentemente.	X							

b) La afectación de grupos humanos protegidos por disposiciones especiales.	X							
c) La transformación de actividades económicas, sociales y culturales con base ambiental del grupo humano.	X							
d) La obstrucción al acceso a recursos naturales que sirven de base a las comunidades aledañas.	X							
e) La generación de procesos de ruptura de redes o alianzas sociales.	X							
f) Cambios en la estructura demográfica local.	X							
g) La alteración de sistemas de vida de grupos étnicos con valor cultural.	X							

Cuadro de Análisis de los 5 Criterios Ambientales

Criterio	NO Ocorre	Negativo				Categoría		
		Directo	Indirecto	Acumulati vo	Sinérgico	I	II	III
h) La generación de nuevas condiciones para los grupos o comunidades humanas.	X							
CRITERIO 5: Se define cuando el proyecto genera o presenta alteraciones sobre monumentos, sitios con valor antropológico, arqueológico e histórico.	X							
a) Afectación, modificación y deterioro de un monumento histórico, arquitectónico, público y arqueológico.	X							
A1) Afectación de una zona típica o santuario de la naturaleza.	X							
b) Extracción de piezas de construcción con valor histórico, arquitectónico o arqueológico.	X							
c) Afectación de recursos arqueológicos en cualquiera de las formas.	X							

Justificar la categoría del EsIA., en función de los criterios de protección ambiental.

El análisis técnico para seleccionar la categoría del estudio de impacto ambiental se fundamenta en la no ocurrencia de impactos negativos significativos ni riesgos significativos sobre los **Criterios 1, 2, 3, 4 y 5**, de protección ambiental arriba descritos. Tomando en consideración el análisis de los criterios versus las acciones del proyecto y el área donde se desarrollará el mismo.

Al realizar el análisis tal y como se observa en los cuadros anteriores, se comprueba que las actividades del proyecto no afectan estos cinco criterios de protección y no hay impactos significativos, por lo tanto, se cataloga entonces el proyecto como Categoría I.

Se determinó que el mismo puede generar impactos ambientales negativos no significativos y que no conllevan riesgos ambientales.

4. INFORMACION GENERAL

4.1. Información sobre promotor del proyecto.

Nombre del Promotor:	COMPAÑÍA INSULAR AMERICANA, S.A. Ver Anexo.
Tipo de empresa	Persona Jurídica
Dirección:	Calle 56 –A Este, Paitilla Distrito y Provincia de Panamá
Representante Legal:	ALFREDO PLACIDO ALEMAN MIRANDA
Número de Teléfono:	297-8888
Numero Fax:	kami @glp.com.pa

4.2. Paz y Salvo emitido por Ministerio de Ambiente y copia del recibo de pago por los trámites de evaluación. Ver adjunto.

5. DESCRIPCION DEL PROYECTO

El proyecto **OCEAN TERRACE RESIDENCES**, De la colección Skyhomes, Ocean Reef Island incluye dentro de sus proyectos a OCEAN TERRACE RESIDENCES; un proyecto desarrollado en el lote 11 A-50 de la isla 2, el cual cuenta con un superficie inicial de 917.81 m2 registrada en el Folio Real 30271828.

El proyecto se desarrolla en un edificio de apartamentos de planta baja y 5 altos (incluye azotea y sótano), las cuales presentan uso netamente residencial ofreciendo apartamentos entre los 250 y 400 m2 en plantas tipo más un penthouse de dos plantas de hasta 700 m2 desarrollado en los dos últimos niveles de la edificación.

El nivel -100, cuenta con 20 plazas de estacionamientos para sus residentes, complementados por áreas técnicas eléctricas y de bombeo que respaldan toda la edificación.

La planta del nivel 000 o planta baja, ofrece un lobby recibidor con área para seguridad y un gimnasio dotado de máquinas para el uso exclusivo de los residentes del proyecto. En esta misma planta encontramos el apartamento 1, el cual cuenta con un área cerrada de 254 m2 con Sala familiar, comedor, DEN y cocina abierta, 3 recamaras cada una con su baño privado y Walking Closet, Area de lavandería, cuarto de servicio con su baño y baño para visitas. Este apartamento ofrece una amplia área abierta, con piscina, área de outdoor kitchen, deck y jardines frente al mar.

La planta del nivel 100 o planta tipo, se repite en los siguientes niveles de la edificación, ofreciendo un apartamento típico desarrollado en 406 m2 de área cerrada

la cual cuenta con sala familiar, DEN, comedor, cocina abierta, lavandería, cuarto y baño de servicio, baño de visitas, 4 recamaras cada una con su baño privado y Walking Closet. Adicionalmente y como complemento del área cerrada, un área social privada en terraza abierta la cual cuenta con piscina, área de deck y jardines perimetrales, todo con la mejor vista al mar y punta pacífica.

En las dos últimas plantas de la edificación, nivel 500 y 600 se desarrolla el Pent House que cierra armoniosamente la arquitectura del edificio, ofreciendo en su planta baja un área cerrada de 302.00 m² que incluyen área de sala familiar, 4 recamaras cada una con su baño privado y walking closet, además de una pequeña área de lavandería primaria, como parte de esta planta, el apartamento ofrece un área de terraza con jardines que ofrecen la mejor vista al mar. En la planta alta de 208.20 m² cerrados, correspondiente al nivel 600, se ofrecen las amenidades complementarias a este apartamento, en donde se dispone Sala abierta y área de juegos, cocina, lavandería principal y área de servicio, adicional y como complemento una terraza abierta con piscina, deck y área de jardín.

El edificio ofrece un punto central de escalera de emergencia y dos elevadores, cumpliendo con los diferentes requisitos de seguridad para los propietarios y visitantes al proyecto.

En la losa 700, solo se dispondrá el sobre recorrido de los elevadores y la disposición de las máquinas de aire acondicionado de cada apartamento.

Toda la lotificación e infraestructuras de la isla artificial, cuentan con sistema de bombas de impulsión de agua potable y aguas servidas a través de una planta de tratamiento de agua residuales ubicada en Punta Pacífica, transmisión eléctrica y comunicaciones y gas soterrada, áreas verdes, de esparcimiento y servidumbres de calles, para el desarrollo de todas las infraestructuras del Proyecto Punta Pacífica y el Conjunto Residencial Isla No.2.

El proyecto **OCEAN TERRACE RESIDENCES.**, se incorporará al régimen de propiedad horizontal, no tendrá vías futuras de conexión, el mismo será perimetralmente cercado, todas las vías de acceso dentro serán de carácter privado, constará con calle principal de concreto con 15,00 metros de servidumbre vial de interconexión de la Isla Santa María a Punta Pacífica a través de un puente marino y otro puente de interconexión hacia la otra isla denominada Isla No. 2, con calles secundarias de 12.8 metros de servidumbre vial, todas con cuneta abierta, aceras, cordones de concreto.

Además cuenta con sistema pluvial de cunetas y alcantarillados, tres tipos de tuberías según la normativa vigente para la instalación del sistema eléctrico soterrado, sistema de agua potable suministrada por el IDAAN y gas. Las aguas servidas serán manejadas a través del sistema de bomba de impulsión de la isla artificial hacia la planta de tratamiento de aguas residuales ubicada en tierra continental y la misma operará en función de la memoria sanitaria y los parámetros técnicos de uso actual, COPANIT 39-2000.

El promotor, para la ejecución del proyecto **OCEAN TERRACE RESIDENCES.**, sobre el lote identificado con el número **11A-50**, con una superficie aproximada de **917.81m²**, sobre la finca: **30271828**, se establecerá específicamente en el sector de Punta Pacífica, en el área de relleno (isla artificial), sobre el lecho marino, adosada a

tierra firme, ubicada en el corregimiento de San Francisco, Distrito de Panamá, Provincia de Panamá. En donde se ofrecen facilidades de calle pavimentada, servicios básicos y públicos.

Para la ejecución de los trabajos se contratara personal panameño y se utilizaran insumos que se adquirirán en los comercios locales del Distrito de Panamá.

La empresa en la actualidad adelanta los trámites pertinentes a fin de obtener la autorización por parte del estado panameño y la Autoridades correspondientes para la ejecución de los trabajos mencionados. Los cuales incluyen instalaciones para el manejo de aguas servidas, instalaciones eléctricas, etc. Los trabajos que se realizaran en la casa del mar, no generaran impactos significativos ambientales de ninguna clase sobre el terreno, ni sobre el ambiente y la salud humana de las áreas de influencia directa e indirecta del proyecto. Sin vegetación, fauna y fuente hídrica superficial por las características del sitio (isla artificial).

5.1 OBJETIVO DEL PROYECTO Y SU JUSTIFICACIÓN.

OBJETIVO

La oportunidad de adquirir departamentos de lujos con paisajes naturales, en un mercado creciente y con mucha demanda, en un medio con adecuadas características ambientales y vista al mar.

El presente estudio de impacto ambiental que sometemos a la consideración de la Autoridad Nacional del Ambiente, contiene la información necesaria solicitada por el Decreto Ejecutivo N° 123 de 14 de agosto de 2009, para lo cual se tomó en consideración el desarrollo de las etapas básicas de trabajo, como la planificación,

construcción, operación y abandono, para analizar el efecto de las acciones involucradas sobre los componentes del ambiente natural (biológico – físico) y social; así como las medidas de mitigación seguidas por la empresa durante todo el desarrollo del proyecto.

JUSTIFICACIÓN

El proyecto se justifica en el área en cuanto que la sociedad es propietaria del lote **11A- 50**, con una superficie aproximada de **917.81m²**, sobre las fincas: **30271828**, ubicado sobre el terreno de la Isla artificial, los cuales presentan un adecuada lotificación con características especialmente por su ubicación, en segundo lugar porque el terreno se ubica de manera estratégica en la periferia del eje metropolitano centro de negocios de la banca nacional e internacional. Para tal efecto, se cumplirán con las normas aplicables al proyecto de sector de la construcción, porque se cuentan con recursos humanos calificados en capacitación y entrenamiento actualizados.

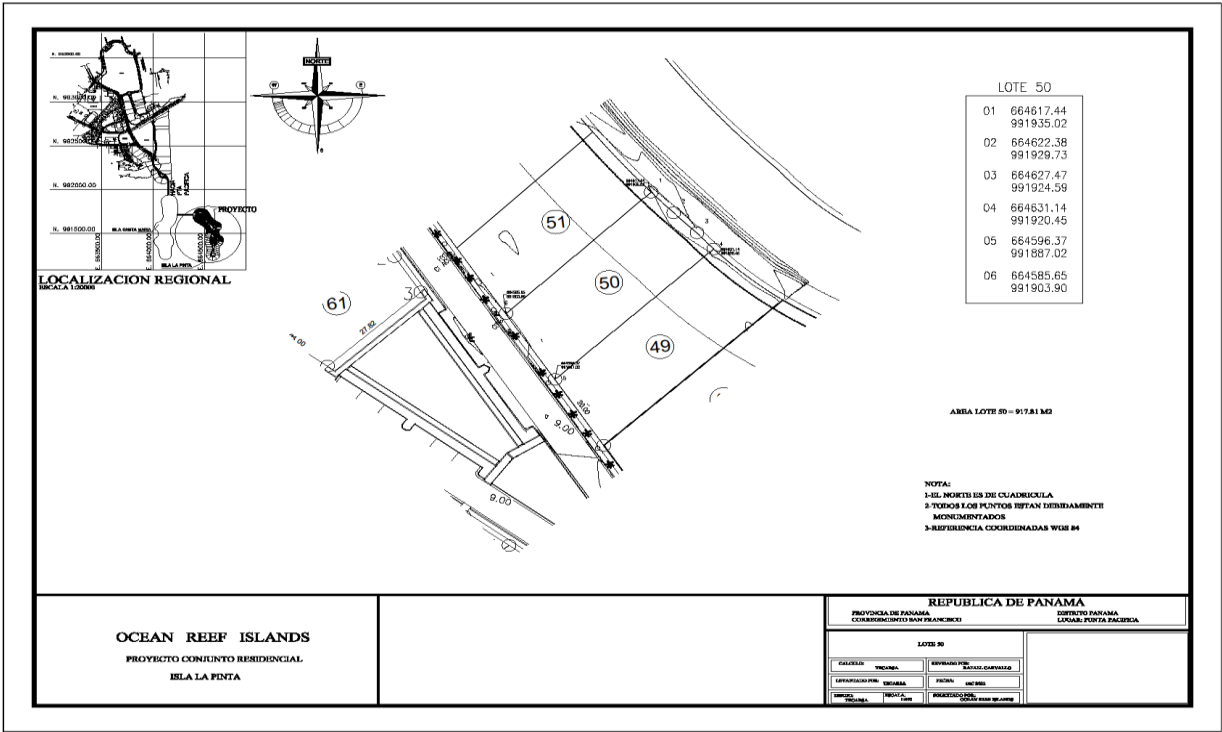
5.2. UBICACIÓN GEOGRÁFICA. VER ANEXO

El proyecto se encuentra ubicado en el área geográfica del sector de Punta Pacífica, (isla 2), en un área que se identifica con el lote **11A- 50**, con una superficie aproximada de **917.81m²**, sobre la finca: **30271828**, de propiedad de la sociedad **COMPAÑÍA INSULAR AMERICANA, S.A.**, ubicado en (Punta Pacífica), en el corregimiento de San Francisco, Distrito de Panamá, Provincia de Panamá.

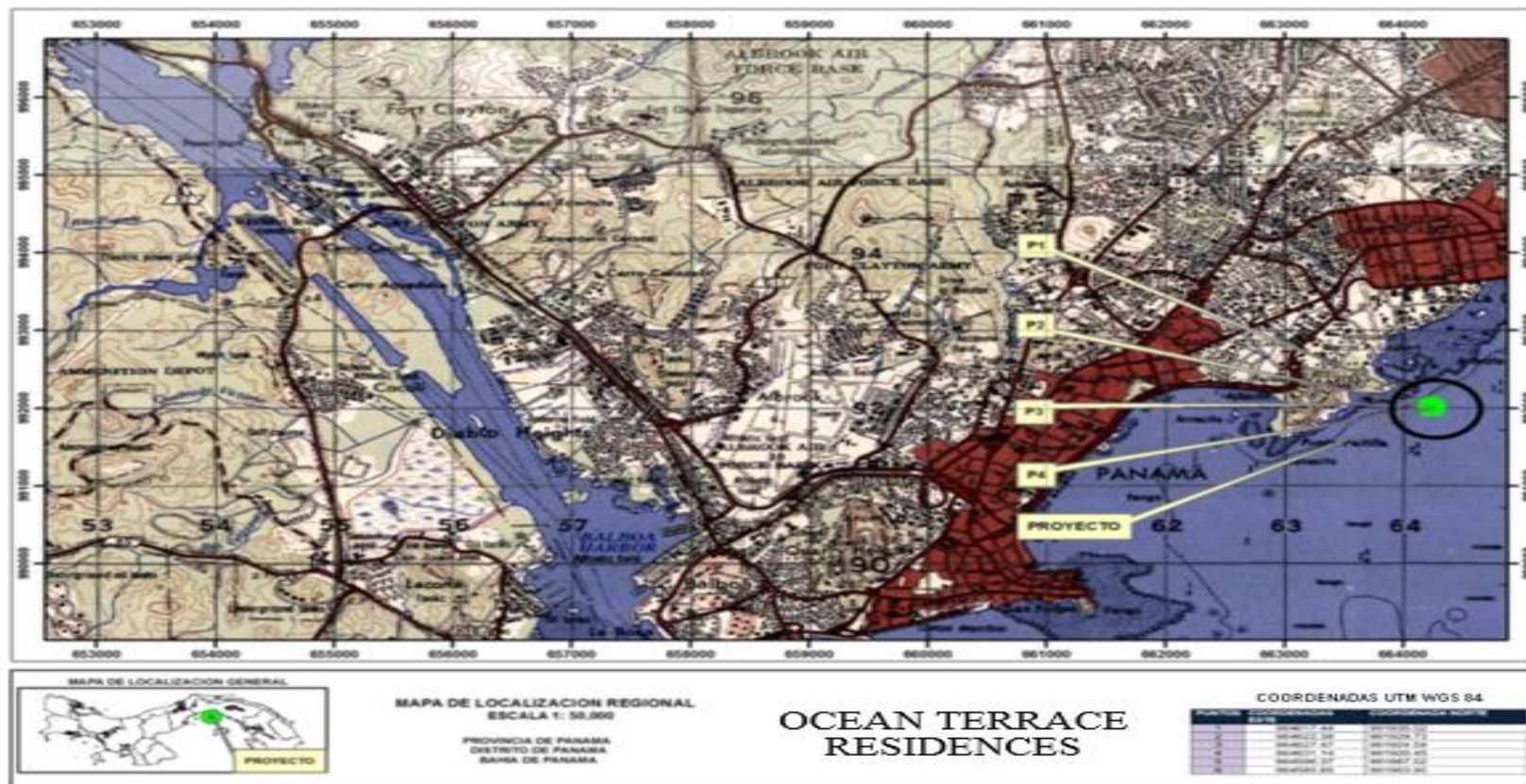
Para una localización más específica se adjuntan los datos coordenados UTM.

COORDENADAS UTM DEL POLIGONO OCEAN TERRACE
RESIDENCES

PUNTOS	COORDENADAS ESTE	COORDENADA NORTE
1	664617.44	991935.02
2	664622.38	991929.73
3	664627.47	991924.59
4	664631.14	991920.45
5	664596.37	991887.02
6	664585.65	991903.90



LOCALIZACIÓN GEOGRÁFICA (ESCALA 1: 50 000)



5.3. LEGISLACIÓN, NORMAS TÉCNICAS E INSTRUMENTOS DE GESTIÓN AMBIENTAL APLICABLES Y SU RELACIÓN CON EL PROYECTO.

La Lista Taxativa del Decreto Ejecutivo 123, que lista los proyectos que ingresarán al proceso de Evaluación de Impacto Ambiental, clasifica este proyecto la categoría ***“Industria de la Construcción”***.

A continuación se lista la legislación, normas técnicas y ambientales que regulan el sector:

Este Estudio de Impacto Ambiental (EsIA) se ciñe a las normas estipuladas para los EsIA Categoría I, según la lista taxativa, Industria de la construcción:

La Constitución de la República de Panamá determina los fundamentos de la política ambiental del país y define las responsabilidades estatales y privadas sobre la materia. Los Artículos de referencia son:

Art. 114 donde se responsabiliza al Estado como garante de un medio ambiente sano, libre de contaminación, en el que las aguas y los alimentos satisfagan las condiciones de un adecuado desarrollo de la vida humana.

Art. 115 que señala que el Estado y el pueblo panameño tienen el deber de promover el desarrollo económico y social a través de la prevención de la contaminación ambiental, el mantenimiento del balance ecológico y la prevención de la destrucción de los ecosistemas.

- ❑ Ley General del Ambiente (Ley 41, de 1 de julio de 1998).
- ❑ Decreto Ejecutivo No. 123, de 14 de agosto de 2009, que reglamenta la evaluación de los Estudios de Impacto Ambiental.
- ❑ Código Sanitario Ley 66 de 10 de noviembre de 1947. "Por la cual se aprueba el Código Sanitario". (G.O. 10467 de 6 de diciembre de 1947). Artículo 88.

Son actividades sanitarias locales en relación con el control del ambiente:
Dictar las medidas tendientes a evitar o suprimir las molestias públicas, como ruidos, olores desagradables, humos, gases tóxicos, etc.

- Decreto Ejecutivo N° 1 del Ministerio de Salud de 15 de enero de 2004. Que determina los niveles de ruido para las áreas residenciales e industriales.
- Decreto Ejecutivo N° 306 de 4 de septiembre de 2002. MINSA. Que adopta el reglamento para el control de los ruidos en espacios públicos, áreas residenciales o de habitación, así como en ambientes laborales.
- DGNTI-COPANIT 39-2000 Agua. Descarga de Efluentes Líquidos directamente a Sistemas de Recolección de Aguas Residuales y 35 -2000 DGNTI – COPANIT.
- Constitución Nacional: artículo 106, numeral 6, que establece una Política Nacional de Medicina, Seguridad e Higiene Industrial en los Centros de Trabajo.
- Código de Trabajo: Libro II, título II y III de Riesgos Profesionales, Título 1, Higiene y Seguridad en el Trabajo.
- Reglamento Técnico DGNTI-COPANIT-44-2000, Higiene y Seguridad en ambientes de trabajo donde Genere Ruido. Resolución N° 506 de 6 de octubre de 1999.
- Ley 21 de 16 de diciembre de 1973, se refiere al uso del suelo.
- Legislación Urbana Vigente del MIVI.
- Ley 6 de 1 de febrero de 2006 del MIVI.

Este informe presenta las características generales del proyecto, la descripción del área de influencia del mismo, los requerimientos legales y realiza una descripción cualitativa de las posibles implicaciones ambientales que pudieran producirse durante las fases de construcción y operación del proyecto.

5.4. DESCRIPCIÓN DE LAS FASES DEL PROYECTO, OBRA O ACTIVIDAD.

El proyecto se desarrollará en tres fase (Planificación, Construcción, y Operación). A pesar de que es un proyecto de carácter permanente, se incluye fase de abandono.

A continuación se describe cada una de las diferentes fases.

5.4.1. FASE DE PLANIFICACIÓN.

Esta etapa incluye el estudio de factibilidad, diseño de los planos del proyecto (estructuras y divisiones internas, sistemas sanitarios, eléctricos, plomería, etc.), elaboración del estudio de impacto ambiental categoría 1, aprobación de los documentos por las entidades competentes (Ministerio de Vivienda, Ministerio de Ambiente, Ministerio de Salud, Ministerio de Comercio e Industria, Cuerpo de Bomberos - Oficina de Seguridad, Municipio de Panamá, etc.).

La misma se inició con la proyección y estrategia de la futura actividad para la **CONSTRUCCION DEL OCEAN TERRACE RESIDENCES**, del área que ocupará las infraestructuras para el desarrollo del proyecto sobre el lote **11A- 50**, con una superficie aproximada de **917.81m²**., sobre la finca: **30271828**, que forma parte de la lotificación de Punta Pacífica del conjunto residencial Isla Artificial No.2, a través del diseño y ubicación de las instalaciones considerando las medidas de manejo, prevención y control de problemas de seguridad, calidad y medio ambiente.

Para esta etapa inicial después del estudio de factibilidad, hubo que solicitar la elaboración y aprobación del Estudio de Impacto Ambiental, obtención de aval por entidades competentes con la aprobación de planos y permisos, y la elaboración del diseño final del proyecto, incluyendo las recomendaciones específicas presentadas en el Estudio de Impacto Ambiental. Una vez aprobados todos los estudios, se

procede a la contratación de la empresa y personal capacitado para cada faena; se presenta el cronograma de actividades para la construcción de la residencia y el ordenamiento espacial de las infraestructuras finales y la ingeniería de detalle que el proyecto demanda para su etapa de construcción.

Este proceso de planificación culmina con la aprobación del EsIA y la aprobación, por parte de los ministerios y entidades competentes, de los diseños finales del proyecto.

- Se procederá por parte del arquitecto e ingeniero realizar la construcción y operación del proyecto que inicia con la ocupación del residencial.
- Se someterá la misma al Ministerio de Salud y al IDAAN, para su aprobación.
- Se desarrollará el plano en todos sus aspectos para la aprobación y posterior ejecución.

5.4.2. FASE DE CONSTRUCCIÓN.

Para el desarrollo del proyecto de construcción del conjunto de uso mixto residencial que forma parte de la Lotificación Isla No. 2. Los trabajos de construcción de infraestructura se iniciarán una vez aprobados los planos de construcción, el estudio de Impacto Ambiental y tramitados los permisos correspondientes ante las Oficinas de Ingeniería Municipal y la Oficina Regional del Ministerio de Ambiente Panamá Metro.

Las actividades representativas de ésta etapa son las siguientes: El Proyecto denominado OCEAN TERRACE RESIDENCES., Infraestructura para el desarrollo del proyecto, sobre el lote 11A-50, con una superficie aproximada de 917.81m²., sobre la finca: 30271828, que cuenta con instalaciones de los sistemas de agua pluvial, aguas servidas, agua potable, transmisión eléctrica, gas, comunicaciones ya construidas de manera soterrada y red vial interna y de acceso al residencial en

cumplimiento con los parámetros establecidos en las legislaciones y normativas ambientales que rigen en nuestro país.

Construcción de acceso al edificio residencial departamental.

Para esta actividad específicamente, se describen la construcción de las calles y aceras de acceso a la residencia, ya se cuenta con calles de acceso y drenajes de calles así como la construcción, se basaron en el Manual de Requisitos y Normas Generales actualizadas para la Revisión de Planos emitido por el Ministerio de Obras Públicas (MOP - 2003).

Conexión al Sistema Pluvial:

El conjunto de uso mixto residencial, se conectara al sistema de alcantarillado pluvial, ya construido en la Isla No.2, el cual está constituido por una red de tuberías e instalaciones pluviales complementarias que permiten su operación.

Las tuberías de recolección y descarga de las aguas de todo el sistema correrán y drenarán hacia una línea de tubería central en la isla, tal y como se mencionó anteriormente, las cuales llegaran a dos cajones principales de concreto para luego dirigirlas a una descarga principal.

La construcción y diseño de este sistema se basó en fiel cumplimiento de especificaciones y normas contempladas en el Manual de Requisitos y Normas Generales actualizadas para la Revisión de Planos, parámetros recomendados en el diseño del sistema de calles, y drenajes pluviales exigido por el Ministerio de Obras Públicas (MOP), 2003.

Conexión al Sistema de Agua potable existente:

Las líneas del sistema de distribución de agua potable, existente así como las de alimentación serán diseñadas para satisfacer las condiciones máximas diarias de los

residentes del residencial que se ubica en el 11A-50, de la isla, así como también, la demanda y el flujo necesario para combatir eventos de incendios.

La conexión principal de las tuberías de agua potable del área de Punta Pacífica a la Isla Santa María, existente corren por la parte superior del puente ubicándose entre el cordón y la acera, en él construida. Línea del sistema de Acueducto de conexión principal al condominio.

El alcance y materiales de construcción del Sistema de Acueducto de la isla es de aproximadamente:

- ❑ 542 metros de tuberías de PVC de 6 pulgadas,
- ❑ 1,209 metros de tuberías de PVC de 4 pulgadas,
- ❑ 6 hidrantes, de 140 – 150 libras de presión.

Se utilizó material de PVC en los tramos de tuberías con accesorios de hierro dúctil y tapones de hierro fundido, cumpliendo en todo momento con las presiones y especificaciones que indiquen las normas establecidas.

Para garantizar el adecuado funcionamiento del sistema se realizaron pruebas de presión y pruebas de cloración, en cumplimiento de la normativa vigente en el país.

Todo el diseño y construcción del sistema existente se basó en las Normas Técnicas para aprobación de Planos de los sistemas de Acueductos y Alcantarillados Sanitarios, del Instituto de Acueductos y Alcantarillados Nacionales (IDAAN), 2006.

Conexión al Sistema de Agua Servida existente:

El residencial se conectara a las redes de tuberías del sistema de aguas residuales existentes cumplirán con el diseño previamente confeccionado el cual satisface la demanda esperada del desarrollo urbanístico. Las cámaras de inspección, serán del

tipo estándar, con bloques de hormigón, cono, aro y tapa de acero, de fabricación local.

El espaciamiento máximo entre las cámaras es de 100 metros. El sistema trabaja a gravedad en tubería de 6" de diámetro viajando por centro de calle; el diseño hidráulico del sistema funcionará a base de colectoras principales y líneas secundarias interconectadas cumpliendo normas y especificaciones técnicas hidráulicas de las Normas Técnicas para aprobación de Planos de los sistemas de Acueductos y Alcantarillados Sanitarios.

El alcance y materiales utilizados para la construcción de este sistema es el siguiente: 1,364 metros aproximadamente de tuberías de PVC de 6 pulgadas, 490 metros de propulsión de la estación de bombeo.

Cabe destacar que para asegurar buen funcionamiento conforme avanza la construcción se realizarán pruebas de infiltración a la red de tubería. La descarga final del sistema de aguas residuales se contempla realizarlo o conectarlo al sistema de la red pública del área.

Se cuenta con la construcción de los sistemas y obras de infraestructura y de la red vial, el sistema pluvial, el sistema de agua servida y el sistema de agua potable. De igual forma toda la construcción de la obra de infraestructura desarrollada está basada en diseños debidamente aprobados por las debidas instituciones e instancias que las regulan.

Conexión a las Instalación de las Tuberías de Gas existente:

El proyecto requiere de la instalación de tuberías para la distribución de gas en la conjunto de uso mixto residencial, que se conectara en el sistema de la Isla No.2. La

distribución de esta facilidad se realizará a través de tuberías de Polietileno de 4 pulgadas de media densidad para la conducción del gas natural.

Este tipo de tubería ofrece ventajas por encima de las tuberías de materiales tradicionales, además cuenta con toda gama de conexiones elaboradas con resinas de polietileno que son compatibles en dimensiones, resistencia y adaptabilidad. Otras de las ventajas que presentan las tuberías de polietileno podemos mencionar;

- ☐ Ligereza – Flexibilidad - Unión por Termo fusión y Electro fusión
- ☐ Resistencia a la abrasión - Resistencia a la intemperie
- ☐ Compatibilidad con otros sistemas - Conexiones y accesorios
- ☐ Durabilidad - Resistencia al Impacto
- ☐ Bajo coeficiente de fricción.

La instalación de la red, se contempló la colocación de 1,700 metros aproximadamente de tuberías de polietileno de 4 pulgadas, 2 tanques con capacidad de 1,000 galones cada uno, los cuales serán ubicados en la parte norte del proyecto.

De igual forma que en los demás sistemas se realizan pruebas en este caso contra fuga del elemento de manera seccionada a 90 lb de presión.

Construcción e Instalación del Sistema Eléctrico al Residencial:

El sistema existente consta de dos viaductos uno eléctrico y el otro de telecomunicaciones cada uno con un alcance de 5,000 metros aproximadamente, dentro del proyecto. La acometida eléctrica viaja sobre el puente de acceso a través de ductos entre el cordón y la acera.

Construcción: Las actividades que se realizarán para culminar con la construcción del edificio residencial departamental., (que será responsabilidad de la promotora) se

inician con la demarcación del área a construir, las excavaciones para construir las cimentaciones colocación de tuberías de acueducto, electricidad y plomería.

Esta etapa exige que los promotores y contratistas sigan lo establecido en los planos arquitectónicos del proyecto, debidamente aprobados por las autoridades competentes, así como las recomendaciones o medidas mitigadoras que pudieran desprenderse de este estudio. Los promotores tienen el deber, adicionalmente, de cumplir todas las normas de desarrollo urbano, técnicas, de sanidad, seguridad y demás leyes y disposiciones concordantes vigentes, al proceder a la ejecución física de la obra. Para el proyecto residencial.



Vista Panorámica de la propiedad privada sobre el lote 11A - 50, e instalaciones existentes para las interconexiones de los sistemas de servicios básicos (luz, agua potable y servida (PTAR) y gas, etc. Sin vegetación ni fauna silvestre.ni fuente hídrica que atraviese el proyecto. (Isla Artificial 2).

La responsabilidad de que la obra utilice metodologías, técnicas, equipos y herramientas constructivas recae sobre el Contratista y el Promotor del proyecto.

Los planos de construcción tendrán la función de guía a seguir, donde el cumplimiento de todas las normas, disposiciones y costumbres razonables en la industria de la construcción, lo determinarán las autoridades municipales del Distrito de Panamá, a través del Departamento de Ingeniería Municipal, en conjunto con las entidades sectoriales (MIVI, MINISTERIO DE AMBIENTE, MINSA, Bomberos), con las cuales se coordina la aprobación de planos, permisos de construcción y ocupación de obras nuevas.

La responsabilidad en cuanto al control de calidad de esta obra, así como del cumplimiento de las normas de seguridad previstas para estos casos, recae sobre el Promotor y la empresa contratista, la cual debe ser idónea e incluye las subcontrataciones que se lleguen a realizar para la ejecución de las diversas etapas de la obra. Para mayor información referirse al Anexo, que contiene los planos básicos del proyecto.

Durante esta etapa se generarán algunos impactos ambientales, de carácter temporal, al medio físico (suelo, calidad del aire, ruido), sin presencia de flora, fauna y recurso hídrico en el sitio del proyecto y al medio humano y cultural (socioeconómico), tanto positivos como negativos.

5.4.3. FASE DE OPERACIÓN

En la etapa de operación, una vez culminada la obra se procederá a la ocupación del edificio residencial departamental., la recolección de la basura y transporte al vertedero será responsabilidad de la Autoridad de Aseo. Para ello se pagarán, los impuestos necesarios. La operación funcional del residencial unifamiliar será la típica

de este tipo de actividades residenciales, de aseo y mantenimiento y de administración de la copropiedad.

La recolección de los desechos sólidos es una responsabilidad del promotor y la Autoridad de Aseo, ya sea mediante compañías contratadas para brindar el servicio o por recogedores particulares y el pago de este servicio es compromiso del promotor.

Durante la etapa de operación, los promotores del proyecto administrarán el residencial unifamiliar. Esta etapa tiene una duración indefinida y contempla actividades que no generan impactos significativos al ambiente, siempre y cuando se apliquen las medidas sanitarias y ambientales pertinentes. Se producirán impactos positivos en el medio humano y cultural. Como parte de esta etapa se ha planificado la limpieza y mantenimiento del área de infraestructura, así como la ocupación del residencial y generación de empleos temporales y permanentes.

Una vez finalizada la etapa de construcción se inicia la ocupación de los apartamentos. Previo a los permisos de ocupación y aprobación de planos del anteproyecto por la ventanilla única y el Ministerio de Vivienda. Además realizarán los contratos de servicios de electricidad, disposición de desechos sólidos, agua y comunicación con las empresas proveedoras de estos servicios compañía eléctrica etc.

5.4.4. FASE DE ABANDONO

Etapa de culminación de ambas fases del proyecto y entrega de todas las obras finales de construcción, instalación de los servicios básicos y limpieza y disposición final de los desechos resultantes de la construcción.

La vida útil se estima en más de 100 años con un mantenimiento adecuado y periódico, lo que puede permitir un uso más permanente, sin abandonar las instalaciones, De haber un abandono futuro de la infraestructura se tomarán las medidas necesarias para su demolición y posteriormente la disposición de los desechos resultantes en el vertedero de Cerro Patacón. Los desechos resultantes consistirán más que todo en materiales de construcción que no contienen elementos tóxicos, lo que implica que no habrá afectación al ambiente.

5.5. INFRAESTRUCTURA A DESARROLLAR Y EQUIPO A UTILIZAR

En esta etapa se considera desarrollar lo referente a la instalación y construcción de toda aquella infraestructura que será utilizada para la operación del PH., construcción física, construcción, adecuación y habilitación, sistema de agua potable, sistema sanitario, instalaciones eléctricas, telefonía y drenajes.

El sistema de plomería, para aguas servidas, agua potable y aguas lluvias, sistema de ventilación, se realizaran siguiendo estrictamente las regulaciones vigentes del Decreto 323 de la Oficina de Salud Ambiental del Ministerio de Salud.

La energía eléctrica es suministrada por UNION FENOSA. Estos servicios se suplen a cabalidad a través de redes primarias y secundarias que recorren las calles y avenidas del área servida que se conectaran a la Isla Artificial. El promotor del proyecto proporciona la instalación adecuada para la infraestructura eléctrica y civil que se requiera, para habilitar la medición de la energía eléctrica. Les corresponde a los propietarios del residencial formalizar mediante contrato los servicios, de agua, luz, teléfono y recolección de la basura.

La red de abastecimiento de agua potable se construye de acuerdo a los términos y condiciones establecidas por el Instituto de Acueductos y Alcantarillados Nacionales

(IDAAN) a través del sistema de tuberías que provienen de la potabilizadora de Chilibre. A lo interno de la edificación, el promotor realiza su correspondiente interconexión, cumpliendo con las exigencias de las autoridades competentes.

Las instalaciones eléctricas se ajustarán a los requerimientos del Reglamento para instalaciones eléctricas de la República de Panamá y a la última edición del NEC.

Los conductores son de cobre tipo THW, calibre N° 12 AWG, a menos que se indique lo contrario. Cuando se utilice tubería de PVC se deberá incluir un conductor para tierra.

Los materiales que se utilicen en la instalación eléctrica deberán cumplir con las normas de fabricación NEMA, ANSA, UL. Los circuitos que protegen alimentadores deberán cumplir con la sección NAC 240-21.

El promotor desarrollará una infraestructura civil sobre un terreno **con una superficie aproximada de 917.81m²**. Para desarrollar esta infraestructura el promotor utilizará una considerable cantidad de insumos, los cuales pueden ser adquiridos tanto local, como nacional, a continuación se mencionan algunos de los insumos requeridos.

Para la construcción e instalación de las obras civiles se requiere del uso de equipo Y maquinaria tales como:

- ☐ Camiones Volquetes, pick-ups.
- ☐ Vehículos a motor variados.
- ☐ Andamios.
- ☐ Elementos de seguridad personal
- ☐ Maquinarias y equipos para soldar.
- ☐ Equipo de construcción en general.
- ☐ Combustible.

- ☐ Accesorios del equipo de trabajo.
- ☐ Accesorios de la maquinaria de trabajo.
- ☐ El concreto reforzado se lleva preparado en los camiones de las concreteiras.
- ☐ Carpintería de Aluminio, Madera, bloques, acero, hierro y Otros.

5.6. NECESIDADES DE INSUMOS DURANTE LA CONSTRUCCIÓN

Realmente para la construcción de la infraestructura civil y operación del PH., se requiere del siguiente recurso requeridos para las obras:

- ☐ Cemento gris, Concreto reforzado
- ☐ Arena
- ☐ Cascajo o grava y Material de relleno
- ☐ Piedra de cantera
- ☐ Hierro estructural
- ☐ Hierro deformado
- ☐ Madera aserrada de segunda (Formaletas, pilotes etc.)
- ☐ Madera aserrada de primera
- ☐ Bloques
- ☐ Combustible Diesel y Grasas y lubricantes

Los insumos que vayan a utilizarse provendrán del comercio local.

5.6.1 SERVICIOS BÁSICOS

Energía: El sistema de energía eléctrica es administrado por UNION FENOSA, empresa privada, la misma se encarga de producir, operar, administrar, promover el desarrollo de los sistemas de generación y distribución de la energía eléctrica. El área de influencia del proyecto recibe energía del Sistema Integrado Nacional por medio de cuatro líneas de transmisión de 13.2 KV y 34 KV primario.

Agua potable: El agua se obtendrá de la red de distribución del IDAAN, por lo que el promotor adelanta los trámites previos de las conexiones para su abastecimiento del residencial y de la lotificación del conjunto residencial Isla Artificial.

Transporte Público: El sector de Punta Pacífica cuenta con una ruta de transporte selectivo, el sector cuenta con una piquera de taxis que sirven a la población.

Aguas Servidas: La Isla No.2, no está servida por colectoras de aguas residuales. Se propone conectarse a la Planta de Tratamiento de Aguas Residuales ubicada en tierra firme en el sector de Punta Pacífica, la cual debe cumplir con la normativa que exigen las entidades de salud como son el Instituto de Acueducto y Alcantarillado Nacionales y el Ministerio de Salud. En cuanto a las descargas de Efluentes Líquidos directamente a Sistemas de Recolección de Aguas Residuales y todo lo concerniente al diseño del sistema de recolección del proyecto se acogerán al **Reglamento Técnico DGNTI-COPANIT 39- 2000**. Por lo que el edificio de apartamentos se conectará al sistema en mención.

El mantenimiento del sistema de tratamiento de aguas residuales durante la etapa de operación del proyecto es un compromiso del promotor. Dichos compromisos quedarán establecidos durante la aprobación de los planos de construcción del proyecto.

Vías de Acceso. El sistema de vialidad propuesto para el proyecto consiste en una sola y única calle principal de acceso al proyecto, la misma será con rodadura de hormigón, cordones y cunetas. Las vías propuestas tienen una servidumbre de 12.80 metros de ancho a través de un puente marino adosado a tierra firme a Punta Pacífica. Cada lote cuenta con su acceso de vía.

Los diseños de éstos sistemas se realizarán de acuerdo a la normativa y a las especificaciones técnicas del Ministerio de Obras Públicas y los mismos serán

presentados para su revisión ante los funcionarios dispuestos para ello en las oficinas gubernamentales. El Promotor será responsable de su construcción y mantenimiento.

Recolección de Basura: La labor de la recolección, de la basura en el área de influencia del proyecto, actualmente la recoge la Autoridad de Aseo de Panamá, entidad encargada de la gestión de desechos sólidos.

Redes de comunicación: El sistema de telecomunicaciones es administrado por la empresa Cables & Wireles. Este sistema consiste de 21 centrales telefónicas de las cuales la mayoría son digitales y las mismas están diseñadas con los nuevos avances tecnológicos y las instalaciones en el proyecto se efectuarán de acuerdo a las normas establecidas vigentes en el Reglamento de Cable ad Wireles (RCW).

Se requerirán servicios básicos de agua, electricidad, teléfono, sistema de recolección de desechos, transporte de materiales de construcción, provisión de diversos materiales de construcción. El agua se obtendrá de la red de distribución del IDAAN, así como la recolección de desechos por la Autoridad de Aseo del Distrito; los servicios de telefonía y electricidad se obtendrán de las redes de UNION FENOSA y Cable Wireless que prestan sus servicios en el área de influencia al proyecto. El transporte de materiales lo proveerán las empresas a las cuales se le comprarán los diversos insumos.

Durante la etapa de operación, las necesidades de servicios básicos de agua, electricidad, teléfono y recolección de desechos, se mantienen igual y las de insumos adicionales serán menores. El sitio del proyecto, no tiene acceso a todos estos servicios de manera cotidiana por las características del mismo.

5.6.2 MANO DE OBRA

Para mayor claridad, las necesidades de mano de obra se especifican en el siguiente Cuadro.

NECESIDADES DE MANO DE OBRA POR ETAPAS

Proyecto: OCEAN TERRACE RESIDENCES.

Mano de Obra	Etapas de Construcción	Etapas de Operación
No especializada	Ayudantes Generales Obreros, Pintores Personal de Limpieza	Personal de Limpieza
Técnica	Albañiles, Carpinteros, Plomeros, Electricistas	Personal de Mantenimiento de la Residencia
Especializada	Ingeniero Residente Arquitecto Residente	Administrador y jefe de seguridad de la Residencia

Fuente: Promotor del Proyecto

Durante la etapa de construcción se estima la mano de obra en aproximadamente 50 personas no especializadas, 5 técnicos y especializados. En la etapa de operación, el total del residencial unifamiliar puede estar contratando de manera permanente una o cinco personas, encargadas de distintas labores y personal eventual, dependiendo de las necesidades de las personas que ocupen el Residencial.

5.7. MANEJO Y DISPOSICIÓN DE DESECHOS EN TODAS LAS FASES.

Debido a que el proyecto se localiza en el área urbana del corregimiento de San Francisco, del Distrito y Provincia de Panamá, el proceso de manejo y disposición de desechos se facilita por la existencia de un sistema organizado de recolección de los mismos, el cual es provisto por la Autoridad de Aseo. Sin embargo, se presenta a

continuación las orientaciones generales para el manejo de los desechos que deben ser contempladas por los promotores del proyecto.

5.7.1. SÓLIDOS:

Los promotores deberán tomar en cuenta que los residuos acumulados generan malos olores, problemas estéticos y son foco y hábitat de varios vectores de enfermedades, debido a la putrefacción de residuos de origen animal o vegetal provenientes, principalmente, de la preparación y consumo de alimentos, por lo que se debe prestar especial atención al manejo adecuado de los mismos.

ETAPA DE CONSTRUCCIÓN:

Se generarán residuos sólidos como: concreto, caliche, metales, pedazos de zinc, trozos de madera, sacos de cemento, etc. Todos los desechos y residuos, serán recogidos por el promotor quien los dispondrá en contenedores y recipientes adecuados, con tapa, a los cuales se les deberá colocar las debidas bolsas negras para que el personal que trabaje durante esta etapa pueda disponer de los residuos sólidos orgánicos. Estos residuos deberán ser dispuestos en el relleno sanitario de Cerro Patacón conforme a las especificaciones técnicas pertinentes.

De existir desechos de naturaleza reciclable (botellas de vidrio, envases plásticos no tóxicos, papel (otros), estos deberán ser colocados en recipientes especiales designados para tal fin (deberán estar señalizados con las palabras **(MATERIAL PARA RECICLAR)** y ser entregados a las empresas que se dedican a esta labor. Así mismo, se deberá definir un área dentro de la lotificación donde colocar diariamente los desechos provenientes de la construcción.

ETAPA DE OPERACIÓN:

El manejo y disposición final de los desechos domiciliarios del edificio residencial departamental, que se generen serán manejados de acuerdo a lo que establezca la Autoridad de Aseo de Panamá.

ETAPA DE ABANDONO:

De llegar a producirse esta etapa, se deberán tomar las previsiones correspondientes para que el proceso de manejo y disposición de desechos sólidos se efectúe conforme a las leyes ambientales y de salud vigentes.

Para mayor claridad, y como orientación al promotor, se incluye a continuación un cuadro con el manejo y disposición apropiada para residuos sólidos.

MANEJO Y DISPOSICIÓN DE LOS DESECHOS SÓLIDOS POR ETAPAS

ETAPA	DESECHO	DESCRIPCIÓN	MANEJO	DISPOSICIÓN
Planificación	Recipientes Plásticos, de Vidrio o de Aluminio Vacíos	Recipientes de comidas y bebidas	No mezclar con otros residuos, almacenar en recipientes rígidos o bolsas de plástico. En caso de vidrio, almacenar en cajas.	Relleno Sanitario Autorizado. Para vidrio y aluminio, enviar a centros de acopio para reciclaje
	Basura Doméstica	Desperdicios provenientes de oficinas y campamentos	No mezclar con otros residuos. Almacenar en recipientes rígidos o bolsas de plástico	Relleno Sanitario Autorizado

ETAPA	DESECHO	DESCRIPCIÓN	MANEJO	DISPOSICIÓN
	Papel	Restos de papel	Recolectar y empacar en cajas o bolsas	Centros de Reciclaje
Construcción	Residuos Vegetales	No aplica		
	Concreto, Hormigón	Restos de Concreto no contaminado	No requiere manejo especial. Almacenar in situ	Puede enterrarse en relleno sanitario y/o en la misma obra
	Madera	Restos de formaleta u otros	Recolectarse en sitios específicos.	Centros de acopio para rehusó o relleno sanitario
	Recipientes plásticos, de vidrio o de aluminio Vacíos	Recipientes de comidas y bebidas	No mezclar con otros residuos, almacenar en recipientes rígidos o bolsas de plástico. En caso de vidrio, almacenar en cajas	Relleno Sanitario para recipientes de plástico. Centros de acopio para reciclaje para envases de vidrio y aluminio.
	Acero, concreto	Restos de varillas, tuberías, restos de concreto	Sitio ventilado y cubierto para el acero. Recolectar en sitios específicos	Centro de reciclaje para el acero. Re- uso de carpeta para rellenos o enterrar en relleno sanitario

ETAPA	DESECHO	DESCRIPCIÓN	MANEJO	DISPOSICIÓN
Operación	Recipientes Plásticos, de Vidrio o de Aluminio vacíos	Recipientes de comidas y bebidas	No mezclar con otros residuos, almacenar en recipientes rígidos o bolsas de plástico. Vidrio, almacenar en cajas.	Relleno Sanitario para plástico. Para vidrio o aluminio enviar a centros de acopio para reciclaje.
	Basura Doméstica	Desperdicios provenientes de actividades en el hogar	No mezclar con otros residuos. Almacenar en recipientes rígidos o bolsas de plástico	Relleno Sanitario Autorizado

5.7.2. LÍQUIDOS:

El principal objetivo del manejo y disposición de desechos líquidos es evitar la contaminación de las corrientes de agua. En el sitio del proyecto **no existe ningún curso de agua natural superficial**.

Durante la etapa de construcción se instalará letrinas portátiles para uso de los trabajadores del proyecto. Dicha letrina deberá recibir el mantenimiento apropiado por parte de la empresa autorizada y dedicada al alquiler de estas estructuras, quienes, a su vez, se encargan del manejo y la disposición final de los desechos.

Para la etapa de operación, las descargas de aguas residuales del sistema sanitario del proyecto residencial, se conectaran al sistema de bombeo desde la Isla No.2, hacia la Planta de Tratamiento de Aguas Residuales ubicada en tierra continental,

deberá cumplir con los parámetros establecidos en base a la norma COPANIT 39-2000, en la República de Panamá.

5.7.3. GASEOSOS:

No se espera la generación de desechos gaseosos de importancia durante las diferentes etapas del proyecto. **Durante la construcción** Las emisiones de material particulado (polvo) o emisiones vehiculares que se puedan generar de la infraestructura civil son las que pueda generar por el proceso de la nivelación y relleno del terreno, por el uso de material pétreo, cemento etc., y debido al arribo al sitio de vehículos motorizados a dejar los diferentes materiales de construcción.

Durante la Operación del proyecto, los materiales gaseosos que se utilizarán son netamente domésticos: gas para cocinar (butano). La disposición y conexión a los sistemas existentes dentro del área de la planta baja de la Residencia, está regulada por la Oficina de Seguridad del Cuerpo de Bomberos, quien estipula que los mismos se mantengan fuera del área del condominio y sin paredes que obstruyan el paso hacia ellos.

Durante la etapa de construcción, la maquinaria que se utilizará será únicamente para la apertura de fundaciones, para lo cual se prevé contratar maquinaria que se encuentre en óptimo estado de mantenimiento para minimizar la emisión de gases. Igualmente, no se utilizarán elementos químicos de alta toxicidad en esta etapa. Los camiones que transporten material de construcción al sitio deberán transitar a baja velocidad, contar con lonas apropiadas para cubrir los materiales y realizar mantenimiento periódico para minimizar las posibilidades de contaminación ambiental. Durante la etapa de operación, no se espera la generación de desechos gaseosos, y durante la etapa de abandono, no se espera la generación de desechos gaseosos.

5.8. CONCORDANCIA CON EL PLAN DE SUELO:

Norma RAM. Acuerdo Municipal de Panamá, No. 94; (RESOLUCION DEL CONSEJO MUNICIPAL DE PANAMA ACUERDO No. 94 – DE 04 DE ABRIL DE 2018). POR LA CUAL SE APRUEBA PARA EL PLAN DE ORDENAMIENTO TERRITORIAL DEL CORREGIMIENTO DE SAN FRANCISCO, DISTRITO Y PROVINCIA DE PANAMA.

5.9. MONTO GLOBAL DE LA INVERSIÓN.

El monto global de la inversión en el proyecto denominado OCEAN TERRACE RESIDENCES., sobre el lote [11A-50](#), con una superficie aproximada de [917.81m²](#)., sobre las fincas: [30271828](#). La inversión, es de \$USD 1, 000,000 millón de balboas.

6. DESCRIPCIÓN DEL AMBIENTE FISICO

CARACTERIZACIÓN DEL SUELO.

Por las características del sitio donde se ubica el proyecto (Isla Artificial - lote [11A-50](#). la superficie del mismo está en su totalidad cubierto de suelo de material de relleno.

6.1.1. DESCRIPCIÓN DEL USO DEL SUELO

El área de influencia donde se desarrollará el proyecto presenta un uso de suelo predominantemente residencial y comercial entre otros, ubicados en la vía principal y cercana al área del proyecto. El uso actual de la tierra y/o isla donde se desarrollará el proyecto según la normativa vigente, Norma RAM. Acuerdo Municipal de Panamá, No. 94; (RESOLUCION DEL CONSEJO MUNICIPAL DE PANAMA ACUERDO No. 94 – DE 04 DE ABRIL DE 2018). POR LA CUAL SE APRUEBA PARA EL PLAN DE ORDENAMIENTO TERRITORIAL DEL CORREGIMIENTO DE SAN FRANCISCO, DISTRITO Y PROVINCIA DE PANAMA.

6.1.2 DESLINDE DE LA PROPIEDAD. ANEXO

La finca y/o lotes donde se desarrollara el proyecto son propiedad de la sociedad COMPAÑÍA INSULAR AMERICANA. S.A. Ver certificado adjunto.

El polígono a desarrollar se encuentra en el sector de Punta Pacífica, Isla No.2. Corregimiento San Francisco, Distrito y Provincia de Panamá. Los colindantes con el mismo son los siguientes:

Norte: Calle hacia la isla La Pinta. **Sur:** **Este:** Calle Punta **Bocas del Toro.**

Oeste: Bahía de Panamá – Océano Pacífico.

Sus linderos se encuentran claramente definidos según planos.

6.2. TOPOGRAFÍA

La topografía del Lotes 11A-50, sobre la Isla creada artificialmente presenta niveles planos dentro de su área útil, el terreno fue rellenado y nivelado por una actividad de extractiva de material de préstamo de sitios autorizados por las Autoridades competentes.

6.3. HIDROLOGÍA

Dentro de la propiedad no se encuentran recursos hídricos superficiales, sin embargo en el límite este de la propiedad, se observa el océano pacífico.

Calidad de aguas superficiales

Dentro de la propiedad no se encuentran recursos hídricos superficiales, sin embargo en el límite este de la propiedad se observa el océano pacífico.

Las descargas de aguas residuales del sistema sanitario del residencial serán bombeadas hacia la Planta de Tratamiento de Aguas Residuales ubicadas en tierra firme. Fuera de los límites del Lote 11A- 50, de lotificación de la Isla No.2. Las aguas residuales deberán cumplir con los parámetros establecidos en base a la norma COPANIT 39-2000.

6.3.1. CALIDAD Y CAUDALES DE AGUAS SUPERFICIALES

No existen fuentes hídricas superficiales en el área del proyecto por las características del mismo.

6.4. CALIDAD DE AIRE.

En el área de influencia del proyecto no se perciben olores provenientes de actividades industriales, urbanas o agrícolas y No existen fuentes de contaminación atmosférica en las cercanías al área del proyecto. La calidad atmosférica del sector donde se ubican el lote 11A-50, que forma parte de la lotificación de la Isla artificial puede ser considerada, regular, debido a que, el tráfico vehicular de los camiones que transportan el material a las nuevas construcciones de edificaciones residenciales hacia la Isla y lotes es considerable bajo por la poca frecuencia de los mismos. Más durante la época seca se pueden incrementar las partículas en suspensión (polvo) ya que actualmente se desarrollan actividades de construcción de edificaciones comerciales y residenciales.

6.4.1. RUIDO

Fecha del estudio y estado del tiempo: Las mediciones fueron efectuadas el día 13 de enero de 2023; iniciando las mediciones a las 9:00 a.m. y finalizando a las 1:00 p.m. El estado del tiempo fue soleado sin lluvias esporádicas.

Datos de la medición. Unidad: dBA; Parámetro

Resultados de la Mediciones

Resultado de las mediciones de los Niveles de Ruido	
Muestra N° 1 T1= (promedio 56 dB) Hora de muestreo 9:00 am	Muestra N° 2 T1 = (promedio de 58 dB) Hora de muestreo 12:00 am

El promotor del Proyecto dará cumplimiento al Decreto Ejecutivo del Ministerio de Salud No. 1 del 15 de enero del 2004 que determina los niveles de ruido para las áreas residenciales e industriales.

6.4.2. PARTÍCULAS Y OLORES

No se realizaron muestreos de partículas ni olores debido a que no existen fuentes fijas de emisiones en el área de proyecto. Las fuentes móviles se limitan a los vehículos del proyecto. Por lo tanto, se estima que la calidad del aire es buena. El análisis de olores en el área del proyecto se basó en la escala de percepción de olores de la Air & Waste Management Association (1995), que utiliza la siguiente metodología.

CUADRO - ESCALA DE INTENSIDAD DE OLORES

ESCALA	INTENSIDAD DE OLORES
0	No se percibe olor
1	Levemente perceptible (umbral de detección)
2	Perceptible, pero no identificable
3	Fácilmente perceptible (umbral de reconocimiento)
4	Fuerte
5	Repulsivo

Fuente: Air & Waste Management Association, USA, 1995.

En el área específica del proyecto no existen olores perceptibles, por lo que se cataloga como escala 0. Ver anexos.

7. DESCRIPCIÓN DEL AMBIENTE BIOLÓGICO

El proyecto se encuentra ubicado sobre el lote 11A-50, con una superficie aproximada de 917.81m²., sobre la finca: 30271828, Isla No.2, creada artificialmente por un relleno sobre el lecho marino adosado a tierra firme, del centro urbano de alta intensidad en el centro de la capital Punta Pacífica de la provincia de Panamá como característica principal. Sin vegetación arbórea, herbácea y leñosa natural por las características del mismo.

7.1. CARACTERÍSTICAS DE LA FLORA

Como puede observarse en la vista panorámica en el área del proyecto no existe vegetación arbórea, leñosa y herbácea natural.

7.1.1. CARACTERIZACIÓN VEGETAL E INVENTARIO FORESTAL. ESPECIES AMENAZADAS

En el sitio del proyecto, no se observan especies que puedan ser consideradas amenazadas o en peligro de extinción.

ESPECIES INDICADORAS

Debido a las características del sitio, no se observa ninguna especie que pueda ser considerada como indicadora.

INVENTARIO FORESTAL

No fue necesario realizar el inventario forestal, debido a que no existe una estructura arbórea, leñosa y herbácea natural dentro de la propiedad.

7.2. CARACTERÍSTICAS DE LA FAUNA

El monitoreo para determinar la presencia de algún tipo de fauna se realizó durante una mañana en el área del proyecto y debido a que los lotes 11A-50, se ubica sobre un terreno en una isla creada artificialmente e intervenida por la presencia de las obras del relleno y que el terreno donde se ubicará el proyecto no cuenta con vegetación natural, no se observó a la fecha la presencia de mamíferos pequeños, roedores, insectos, reptiles o aves. Por lo que no existen elementos de fauna en el área, debido a que es eminentemente un relleno en el lecho marino adosado a tierra firme. Salvo las aves marinas observadas que sobrevuelan esporádicamente la zonas cercanas de la isla artificial No.2, sin habitar o área de descanso sobre las estructuras y/o polígono de la isla. Sin afectación directa e indirecta de las referidas aves por el desarrollo del denominado proyecto.

ESPECIES INDICADORAS

No se observa ningún tipo de fauna en el área del proyecto, por lo que no se encontraron especies indicadoras.

8. DESCRIPCIÓN DEL AMBIENTE SOCIOECONÓMICO

Según datos proporcionados por la Dirección de Estadística y Censo de la Contraloría General de La República, la provincia de Panamá, tiene una población de 209,3871 habitantes en una superficie de 61km², de los cuales 1033634 son hombres y 1060237 son mujeres. La densidad está estimada en 43.5 habitantes por km².

El corregimiento de San Francisco cuenta con una población de 43,939 habitantes en una superficie de 5.6 kilómetros cuadrados y 7864,3 habitantes por kilómetro cuadrado según censo del 2010.

**SUPERFICIE, POBLACIÓN Y DENSIDAD DE LA POBLACIÓN DE LA REPÚBLICA
SEGÚN PROVINCIA, DISTRITO Y CORREGIMIENTO: CENSOS 2010**

PROVINCIA, DISTRITO, CORREGIMIENTO	SUPERFICIE (K²)	POBLACIÓN (Habitantes)	DENSIDAD (hab. por K²)
Provincia de Panamá	61	209,3871	43.5
Distrito de Panamá	2011.9	880,691	437,74
Corregimiento de San Francisco	5.6	43,939	7,864.3

Fuente: Censo 2010.

8.1. USO ACTUAL DE LA TIERRA EN LOS SITIOS COLINDANTES

En los sitios colindantes al proyecto, (Isla), en la parte norte el uso predominante de la tierra continental es residencial, comercios y edificios PH, en crecimiento destacando la presencia supermercados, hoteles, hospitales residenciales y urbanísticos entre otros.

8.2. PERCEPCIÓN LOCAL SOBRE EL PROYECTO

Para determinar la percepción de la población ubicada en torno al proyecto, se realizó una encuesta (ver Anexo) que tiene como objetivo conocer la percepción de la comunidad circundante al Proyecto denominado.

A todos los entrevistados se les brindo información de las características del proyecto, mediante la lectura previa de una encuesta que contenía las generales y plan conceptual del proyecto y la Consulta de la Opinión Ciudadana. Se consideró oportuno medir el nivel de conocimiento del entrevistado que adquiriría con esta información sobre el proyecto y los impactos ambientales que en la actualidad se están registrando en el área donde se realizara el referido proyecto,

METODOLOGÍA DEL PLAN DE PARTICIPACIÓN CIUDADANA

Para realizar la Encuesta de Participación Ciudadana se realizó un estudio sociológico sobre la base de un muestreo estratificado que incluya como elementos muestrales o unidad de análisis relevantes los sectores de opinión que se correlacionan con el uso del área en torno al sitio del proyecto. Ver Anexo.

DESDE ESTA PERSPECTIVA IDENTIFICAMOS USUARIOS:

Usuario Residencial: El sector de opinión residencial lo conforman los habitantes que se asientan en las áreas adyacentes a las instalaciones del proyecto con la finalidad de establecerse en una vivienda, ya sea en casa o edificio, si las condiciones socioeconómicas se lo permiten.

Usuario comercial: El sector comercial está representado por empresarios y administrativos que han elegido estas áreas para el desarrollo de actividades comerciales (Supermercados, hoteles).

Usuarios trabajadores del sector: El sector de opinión conformado por los trabajadores del área.

Cada uno de estos sectores genera diferentes opiniones de acuerdo al interés y la relación con el medio ambiente.

La encuesta y entrevistas son dirigidas a los comercios, trabajadores y visitantes del área. El mapa topográfico y censal nos permitió establecer el área de interacción o influencia directa en torno al proyecto.

El estudio sociológico partiendo de una muestra estatificada permitirá una participación ciudadana teniendo en consideración a los usuarios del área, sus aspectos generales, problemas ambientales de la comunidad, la percepción de las actividades del proyecto, la comunidad y el medio ambiente.

TAMAÑO DE LA MUESTRA

El número de encuestas aplicadas dependió de la distribución de los elementos muestrales en torno al eje del proyecto, en el espacio definido como de interacción o influencia directa. Para tales efectos se entrevistó a los colindantes del sitio del proyecto, incluyendo a los locales ubicados en el área.

En términos generales la muestra es representativa del total de locales comerciales, viviendas ubicadas en el área y sus alrededores registrados en el corregimiento de San Francisco. La misma se realizó el día 13 de enero del año 2023.

RESULTADOS

Se aplicaron encuestas, cuyas respuestas fueron tabuladas utilizando un programa estadísticos luego se procedió a la confección de las gráficas representativas de las respuestas. Los resultados aparecen registrados en las tablas y gráficos que incluye el análisis correspondiente para el contenido de cada encuesta.

**TABLA. LISTADO DE ENCUESTADOS SEGÚN SECTOR DE OPINIÓN Y LUGAR
 POBLADO REALIZADO EL DIA 13 DE ENERO DE 2023.**

	Nombre	Corregimiento	Lugar/poblado	Sector de opinión
1.	Andrés Muñoz	San Francisco	Punta Pacífica	VIVE EN EL AREA
2.	Andrés Rodríguez	San Francisco	Punta Pacífica	VIVE EN EL AREA
3.	Marcos Ortega	San Francisco	Punta Pacífica	VIVE EN EL AREA
4.	Herví Hernández	San Francisco	Punta Pacífica	VIVE EN EL AREA
5.	Luis Peña	San Francisco	Punta Pacífica	VIVE EN EL AREA
6.	Virginia Soledad	San Francisco	Punta Pacífica	VIVE EN EL AREA
7.	Mariza Gallardo	San Francisco	Punta Pacífica	VIVE EN EL AREA
8.	Lurdes Caballero	San Francisco	Punta Pacífica	VIVE EN EL AREA
9.	Josefina Cadena	San Francisco	Punta Pacífica	VIVE EN EL AREA
10.	Ketty Duran	San Francisco	Punta Pacífica	VIVE EN EL AREA
11.	Luis Jordán	San Francisco	Punta Pacífica	VIVE EN EL AREA
12.	Guillermo Campos	San Francisco	Punta Pacífica	VIVE EN EL AREA
13.	Lisa Ortiz	San Francisco	Punta Pacífica	VIVE EN EL AREA
14.	Margaret Cedeño	San Francisco	Punta Pacífica	VIVE EN EL AREA
15.	Karla Rodríguez	San Francisco	Punta Pacífica	VIVE EN EL AREA
16.	Sandra Ferrado	San Francisco	Punta Pacífica	VIVE EN EL AREA

17.	Natacha Rodees	San Francisco	Punta Pacifica	VIVE EN EL AREA
18.	Susana Vergara	San Francisco	Punta Pacifica	VIVE EN EL AREA
19.	Eric Gómez	San Francisco	Punta Pacifica	VIVE EN EL AREA
20.	Fernanda López	San Francisco	Punta Pacifica	VIVE EN EL AREA

Fuente: Trabajo de Campo.

A todas las personas anteriores se les hizo una breve descripción del proyecto y se les enseñó la volante de Aviso de Consulta Pública con la propuesta del proyecto. Luego se les pregunto sobre su opinión al respecto y si tenían alguna observación o recomendación al promotor. A continuación análisis de los resultados de la encuesta publica del referido proyecto.

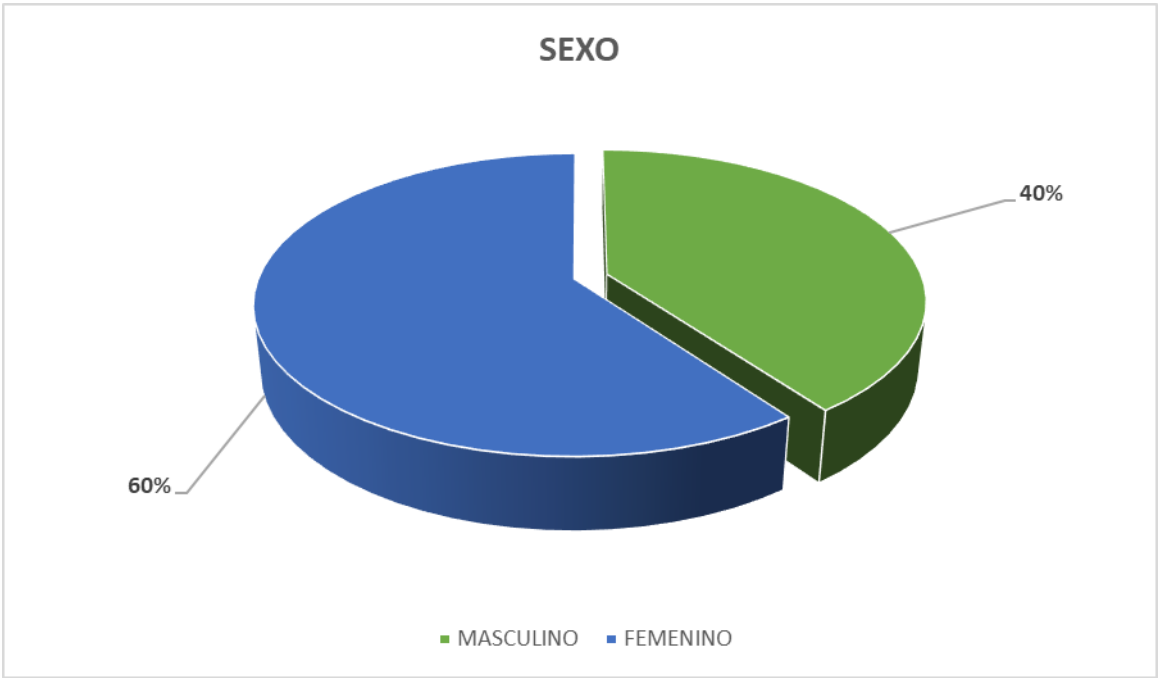
ENCUESTA PÚBLICA PROYECTO: OCEAN TERRACE RESIDENCES

ANÁLISIS DE LOS RESULTADOS

GRAFICO Nº 1
SEXO DE LA POBLACIÓN ENCUESTADA

SEXO	CANTIDAD	PORCENTAJE
MASCULINO	8	40 %
FEMENINO	12	60 %
TOTAL	20	100 %

SEXO DE LA POBLACIÓN ENCUESTADA

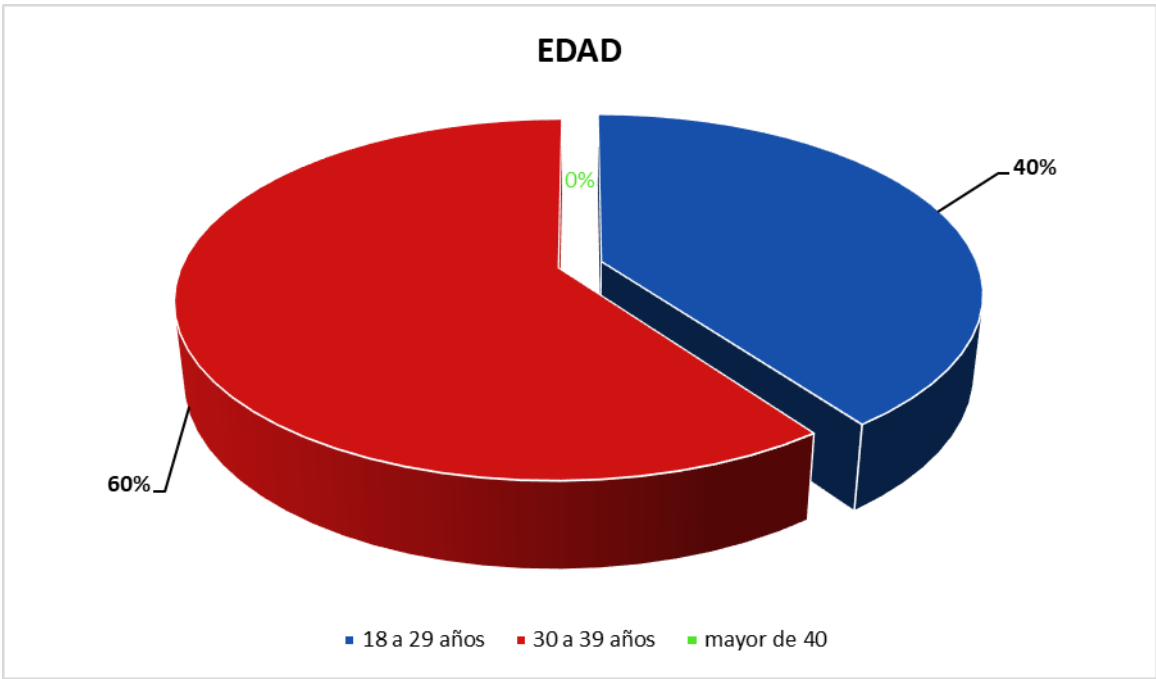


El grafico describe que de una muestra total de 20 personas encuestadas el 40% eran de sexo masculino, mientras que el 60 % eran femeninas.

GRÁFICO N°2
EDAD DE LA POBLACIÓN ENCUESTADA

EDAD	CANTIDAD	PORCENTAJE
18 a 29 años	8	40%
30 a 39 años	12	60%
Mayor de 40		
TOTAL	20	100 %

EDAD DE LA POBLACIÓN ENCUESTADA

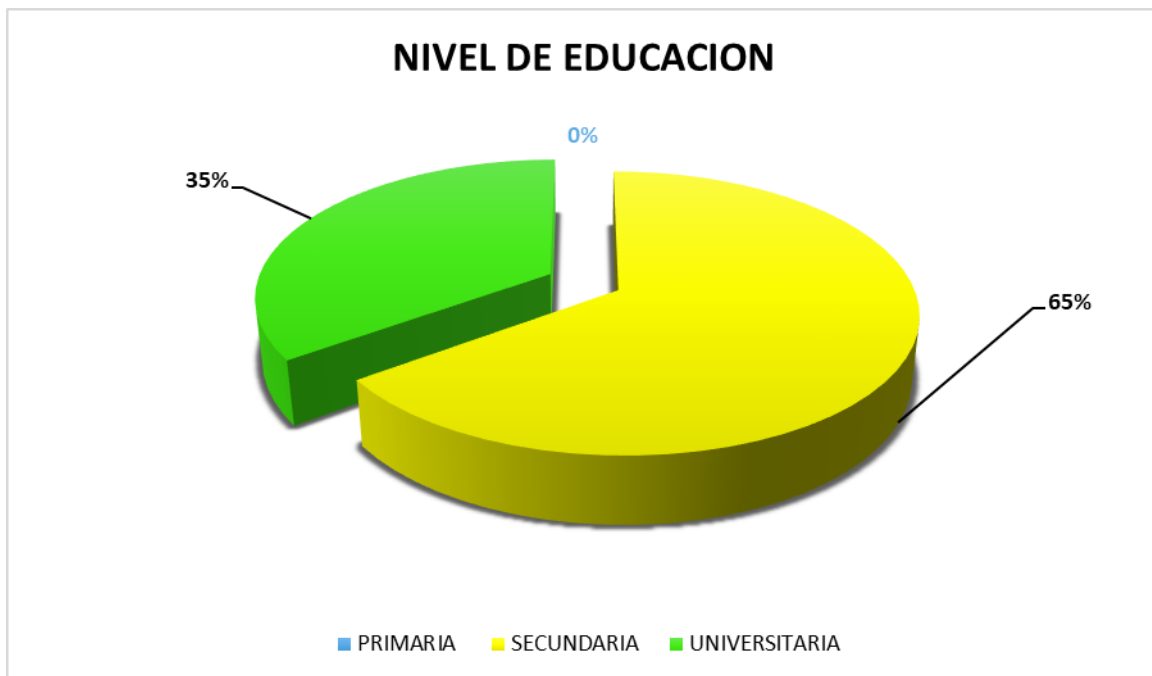


El grafico dos resalta que del 100% de la muestra el 60% era población Adulto Mayor.

GRAFICO N°3
NIVEL DE EDUCACIÓN DE LOS ENCUESTADOS

NIVEL DE EDUCACIÓN	CANTIDAD	PORCENTAJE
PRIMARIA	0	0 %
SECUNDARIA	13	65 %
UNIVERSITARIA	7	35 %
TOTAL	20	100%

NIVEL DE EDUCACIÓN DE LOS ENCUESTADOS



En cuanto a educación el grafico tercero refleja que de los encuestados el 100% alcanzaron educación primaria, y tiene educación secundaria 65% y educación Universitaria 35%.

GRAFICO N°4
LUGAR DE RESIDENCIA DE LOS ENCUESTADOS

LUGAR DE RESIDENCIA	CANTIDAD	PORCENTAJE
VIVE EN EL ÁREA	20	100 %
TRABAJA EN EL ÁREA	0	0 %
VISITA EL ÁREA	0	0 %
TOTAL	20	100%

LUGAR DE RESIDENCIA DE LOS ENCUESTADOS



El 100% de los encuestados viven en el área, mientras que el 0% si trabaja en el área y el 0% visitan el área.

GRAFICO N°5
CONOCIMIENTO DE LA POBLACIÓN SOBRE EL PROYECTO

CONOCIMIENTO DEL PROYECTO	CANTIDAD	PORCENTAJE
SI	20	100 %
NO	0	0 %
NO SABE	0	0 %
NO OPINA	0	0 %
TOTAL	20	100%

En el cuadro cinco se describe que el 100% de los encuestados saben del proyecto.

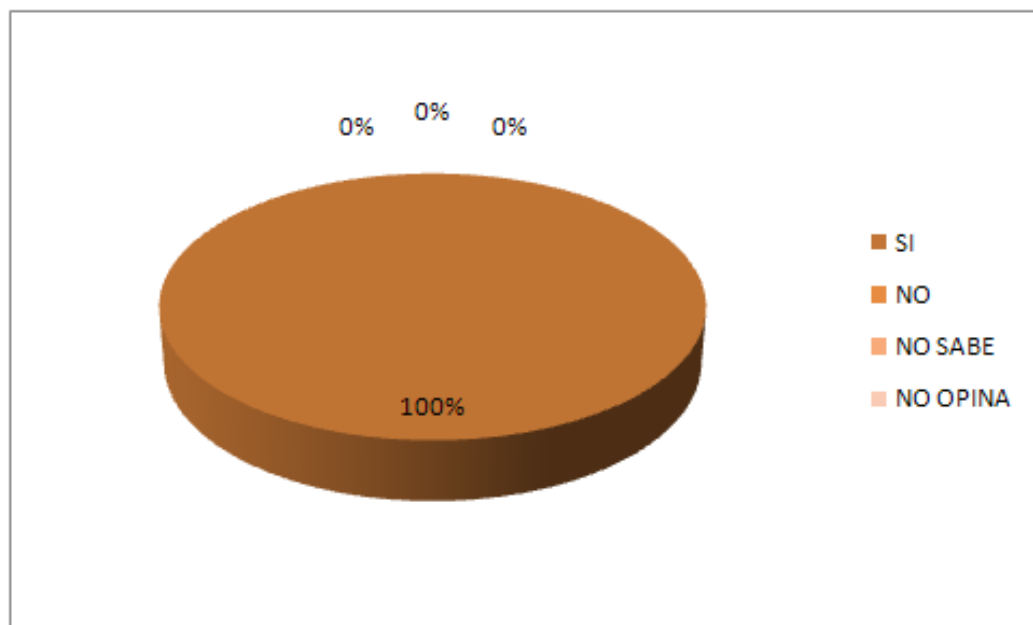
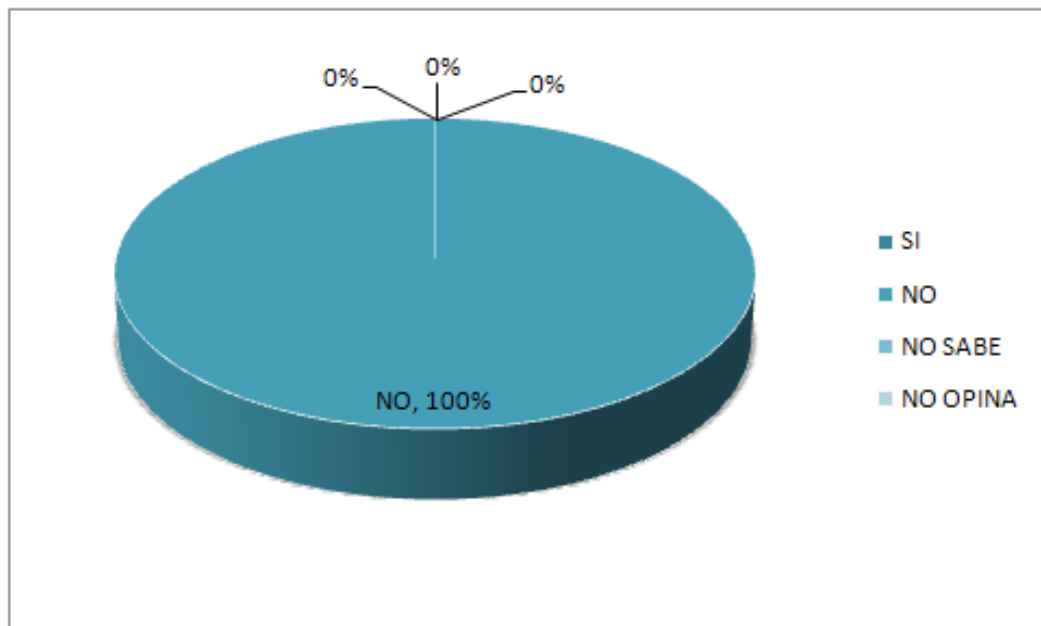


GRAFICO N°6
EL PROYECTO AFECTARÁ LA TRANQUILIDAD DEL ÁREA EN CUANTO A LA
SEGURIDAD SOCIAL

EL PROYECTO AFECTARÁ LA SEGURIDAD SOCIAL	CANTIDAD	PORCENTAJE
SI	0	0 %
NO	20	100 %
NO SABE	0	0 %
NO OPINA	0	0 %
TOTAL	20	100%

EL PROYECTO AFECTARÁ LA TRANQUILIDAD DEL ÁREA
EN CUANTO A LA SEGURIDAD SOCIAL

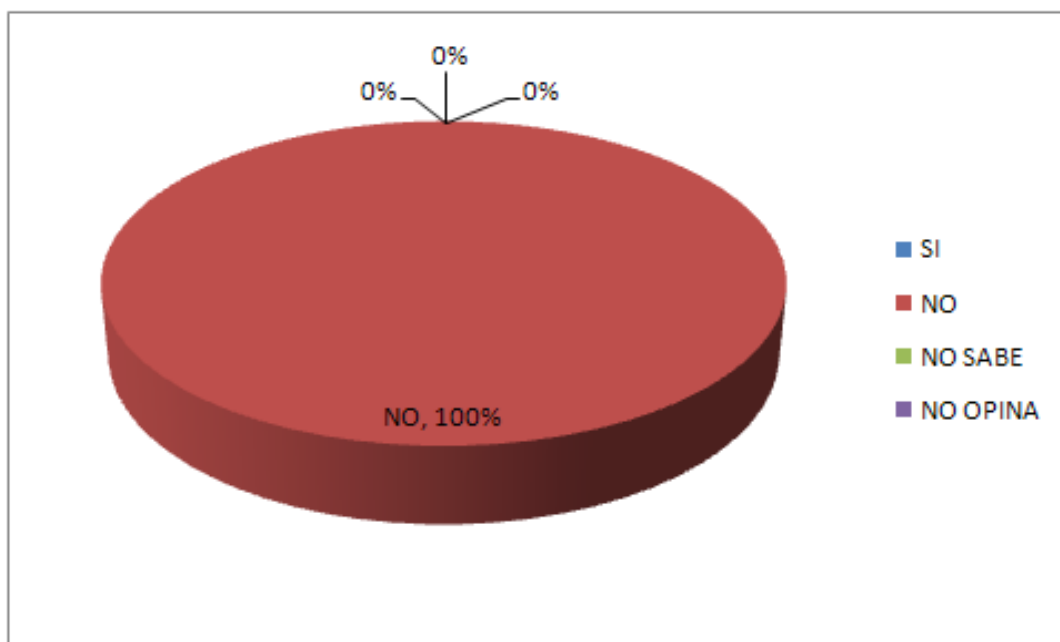


En el cuadro sexto se establece que el 100% de los encuestados consideran que el proyecto no afectara la tranquilidad social del área.

GRAFICO N°7
EL PROYECTO AFECTARÁ LOS RECURSOS NATURALES,

EL PROYECTO AFECTARÁ LOS RECURSOS NATURALES	CANTIDAD	PORCENTAJE
SI	0	0 %
NO	20	100 %
NO SABE	0	0 %
NO OPINA	0	0 %
TOTAL	20	100%

EL PROYECTO AFECTARÁ LOS RECURSOS NATURALES



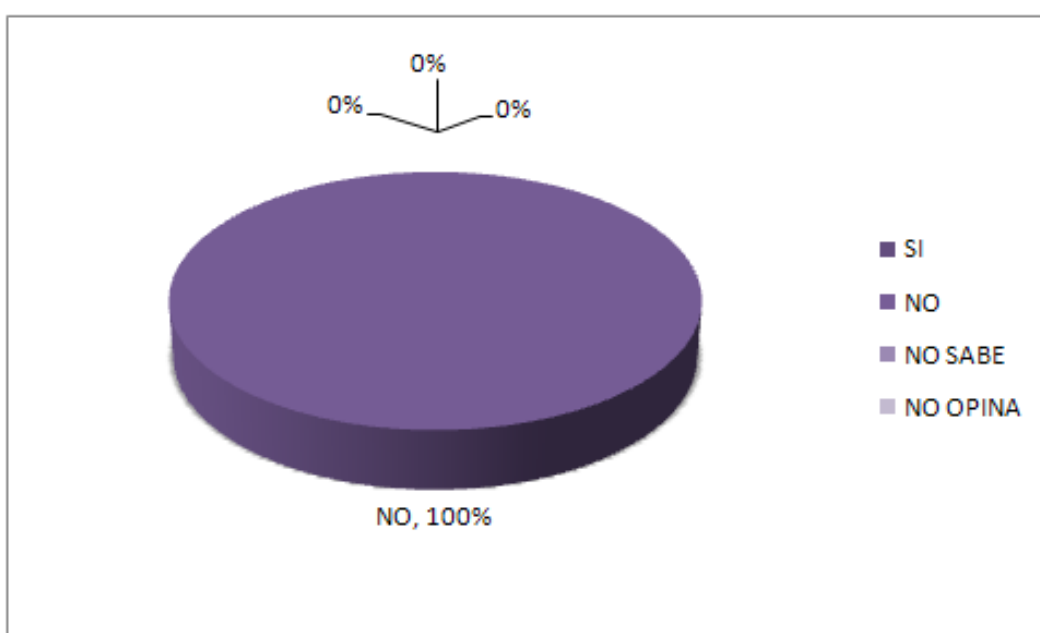
El proyecto no afectara los recursos naturales según el 100 % de los encuestados refleja el cuadro séptimo.

GRAFICO N°8

EL PROYECTO ES UNA ACTIVIDAD PELIGROSA, EN BASE A LA CONSTRUCCION DE OCEAN TERRACE RESIDENCES

ES UNA ACTIVIDAD PELIGROSA, EN BASE AL DESARROLLO DE CONSTRUCCION OCEAN TERRACE RESIDENCES.	CANTIDAD	PORCENTAJE
SI	0	0 %
NO	20	100%
NO SABE	0	0 %
NO OPINA	0	0 %
TOTAL	20	100%

EL PROYECTO ES UNA ACTIVIDAD PELIGROSA, EN BASE A LA CONSTRUCCION OCEAN TERRACE RESIDENCES.



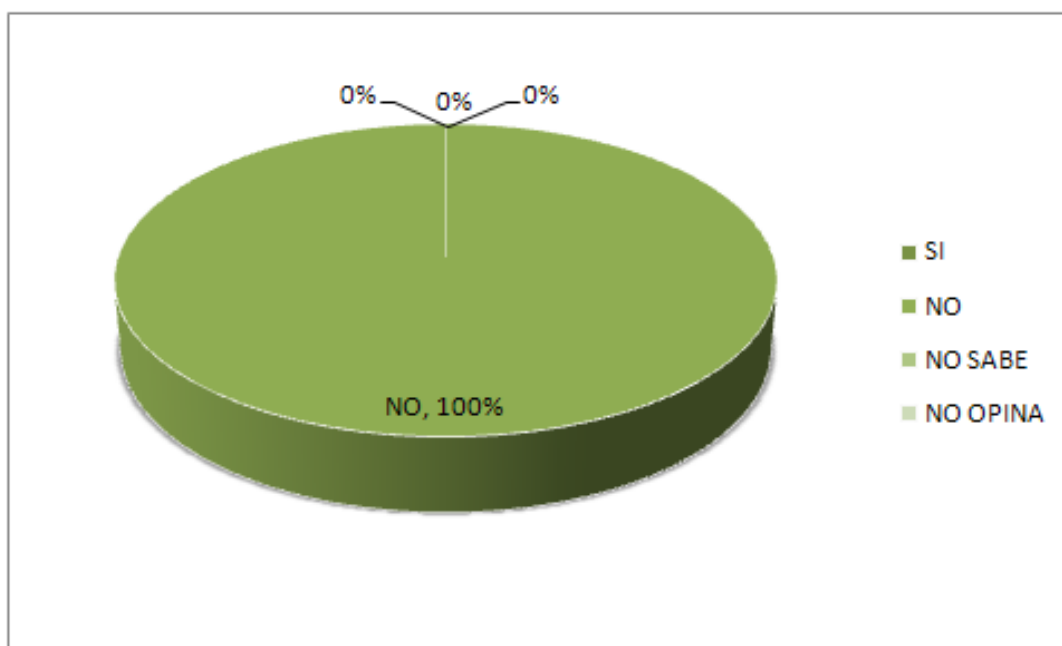
El cuadro octavo nos indica que 100% de los encuestados consideran que el proyecto no es una actividad peligrosa, en base a la CONSTRUCCION OCEAN TERRACE RESIDENCES.

GRAFICO N°9

EL PROYECTO OCASIONARÀ DAÑO IRREPARABLE AL AMBIENTE

EL PROYECTO OCASIONARÀ DAÑO IRREPARABLE AL AMBIENTE	CANTIDAD	PORCENTAJE
SI	0	0 %
NO	20	100%
NO SABE	0	0 %
NO OPINA	0	0 %
TOTAL	20	100%

EL PROYECTO OCASIONARÀ DAÑO IRREPARABLE AL AMBIENTE



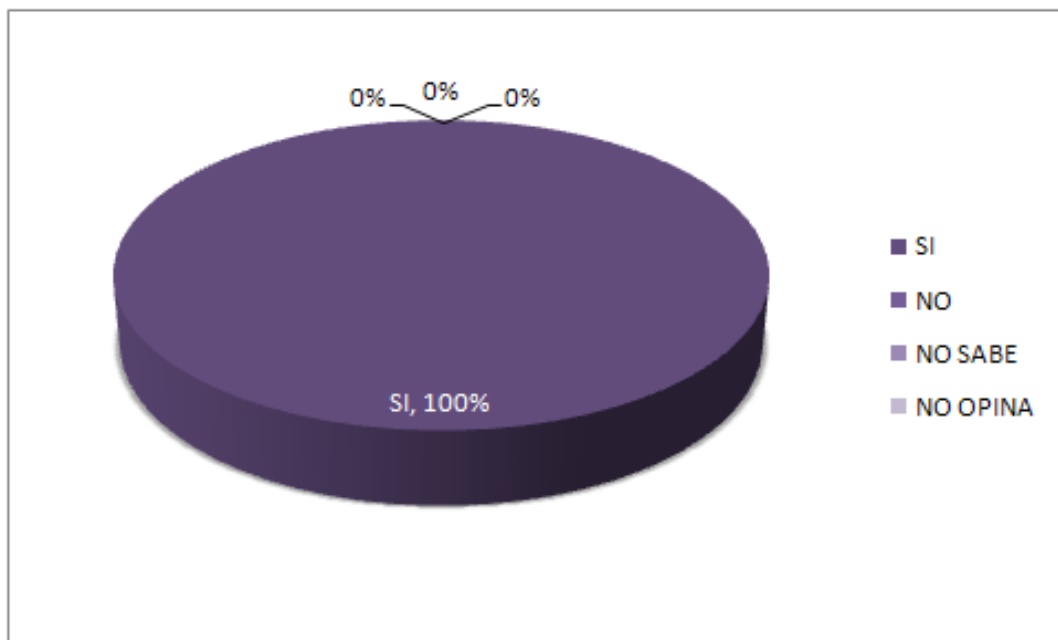
El 100% de los encuestados consideran que el proyecto no ocasionará daño irreparable al ambiente.

GRAFICO N°10

EL PROYECTO BENEFICIARÁ A LA COMUNIDAD

EL PROYECTO BENEFICIARÁ A LA COMUNIDAD	CANTIDAD	PORCENTAJE
SI	20	100 %
NO	0	0 %
NO SABE	0	0 %
NO OPINA	0	0 %
TOTAL	20	100%

EL PROYECTO BENEFICIARÁ A LA COMUNIDAD



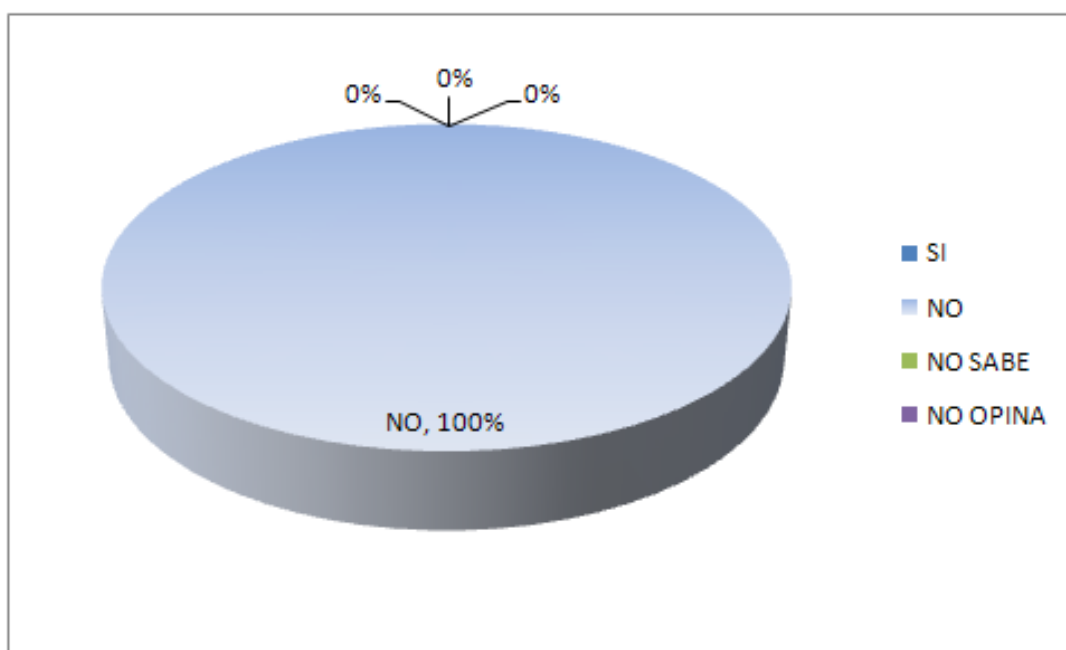
El 100% de los encuestados opinan que el proyecto beneficiará a la comunidad.

GRAFICO N°11

CONSIDERA QUE EL PROYECTO LO AFECTARÁ PERSONALMENTE

EL PROYECTO LO AFECTARÁ PERSONALMENTE	CANTIDAD	PORCENTAJE
SI	0	0 %
NO	20	100 %
NO SABE	0	0 %
NO OPINA	0	0 %
TOTAL	20	100 %

CONSIDERA QUE EL PROYECTO LO AFECTARÁ PERSONALMENTE



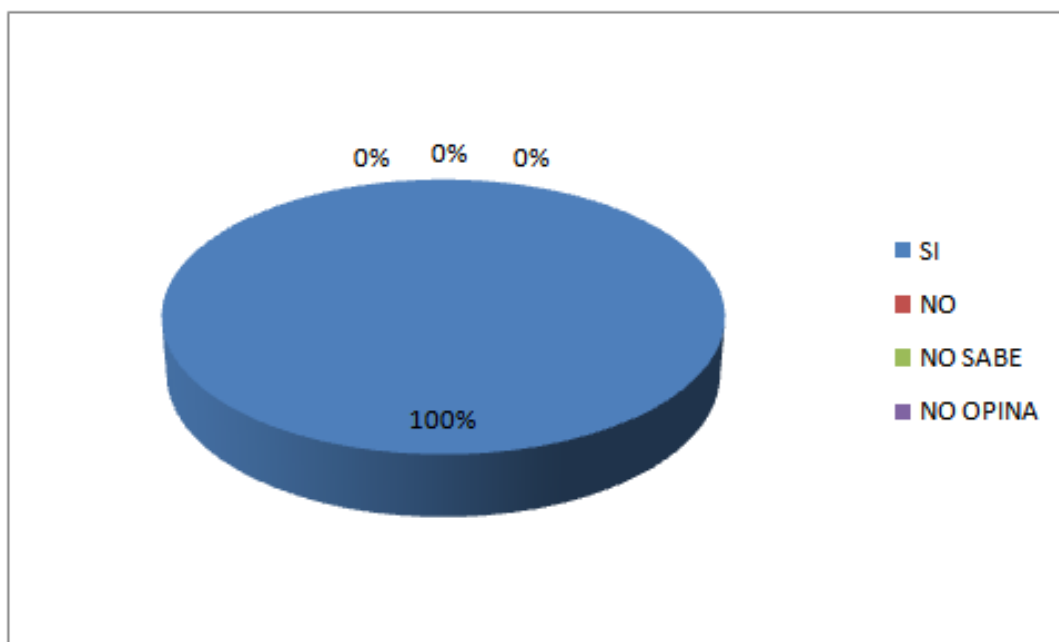
El 100 % de los encuestados considera que el proyecto no lo afectará personalmente.

GRAFICO N°12

ESTÁ DE ACUERDO O SE OPONE AL DESARROLLO DEL PROYECTO

ESTÁ DE ACUERDO O SE OPONE AL DESARROLLO DEL PROYECTO	CANTIDAD	PORCENTAJE
SI	20	100 %
NO	0	0 %
NO SABE	0	0 %
NO OPINA	0	0 %
TOTAL	20	100%

ESTÁ DE ACUERDO O SE OPONE AL DESARROLLO DEL PROYECTO



Por último en el cuadro doce podemos apreciar que el 100% de los encuestados están de acuerdo al desarrollo del proyecto.

8.3. SITIOS HISTÓRICOS, ARQUEOLÓGICOS Y CULTURALES DECLARADOS.

El proyecto se realizará sobre el lote 11A-50, con una superficie aproximada de 917.81m²., sobre las fincas: 30271828, que forma parte de la lotificación de la Isla creada artificialmente, conformada, por las características del suelo proveniente de las construcciones de sitios autorizados, los cuales no han sido propicios para el asentamiento precolombino de poblaciones indígenas. No se han observados ni ha encontrado restos arqueológicos o culturales en el material de préstamo transportado al proyecto e igualmente en la zona donde proviene. Tampoco se identifican sitios históricos o culturales cercanos al área del proyecto y en las áreas de préstamo para el relleno. Sin embargo, en caso de que, al momento de realizar las fundaciones para la construcción, se encontrara algún tipo de artefacto arqueológico, deberá ser notificado inmediatamente al Instituto Nacional de Cultura, para que se proceda con la prospección arqueológica respectiva o se tomen las medidas que esta institución indique.

8.4. PAISAJE

El área donde se ubica el proyecto, es eminentemente una isla creada artificialmente rodeada del mar pacifico, con desarrollo Residencial, no presenta el paso de quebradas y ríos, no observamos presencia de fauna y flora. En el área de influencia indirecta del proyecto, existe fuente de ruido y emisiones de gases y partículas. Las características principales de las edificaciones son:

- Torres departamentales y Residencias con lotes mayores de 500 a 1000 m², locales comerciales, hospitales, supermercados, hoteles y calles pavimentadas de concreto armado con acceso al corredor Sur.

El sitio del futuro proyecto no presenta el paso de quebradas y ríos, no observamos presencia de fauna y flora en el área de influencia directa del proyecto, existe fuente de ruido y emisiones de gases y partículas específicamente por el paso vehicular.

9. IDENTIFICACIÓN DE IMPACTOS AMBIENTALES ESPECÍFICOS

9.1. IDENTIFICACIÓN DE LOS IMPACTOS AMBIENTALES ESPECÍFICOS

El proyecto generará los siguientes impactos positivos:

- ☐ Contratación de mano de obra eventual de hasta 50 empleos en la etapa de construcción 2 a 5 empleos permanentes para mantenimiento en la etapa de operación cuando los residentes ocupen los apartamentos del condominio.
- ☐ Adquisición de insumos y materia prima en el comercio local.

Tabla. A continuación se listan y valoran los posibles impactos negativos generados por el proyecto:

IMPACTO NO SIGNIFICATIVO	CARÁCTER	RIESGO DE OCURRENCIA	EXTENSIÓN DEL ÁREA	DURACIÓN	REVERSIBILIDAD	GRADO DE PERTURBACIÓN	IMPORTANCIA AMBIENTAL	SIGNIFICANCIA
Generación de partículas suspendidas al aire. Levantamiento de polvo. (Etapa de Construcción)	Negativo	Moderado	Área del proyecto, adyacentes y circundante al proyecto	Temporal	Si	Bajo	Baja	No
Generación de ruidos (Etapa de Construcción)	Negativo	Moderado	calles adyacentes y en el área del proyecto y circundante al mismo	Temporal	Si	Bajo	Baja	No
Generación de desechos Sólidos. (Etapa de Construcción y Operación).	Negativo	Seguro	Área del proyecto	Permanente	Si	Bajo	Baja	No

Leyenda: N/A = No Aplica. Carácter: Positivo o Negativo. Riesgo de Ocurrencia: Seguro, Alto, Moderado o Bajo. Duración: Permanente, A Largo Plazo, A Mediano Plazo, Temporal. Reversibilidad: Sí o No. Grado de Perturbación: Alto, Moderado o Bajo. Importancia Ambiental: Alta, Moderada o Baja. Significancia: Sí o No.

MATRIZ DE VALORIZACION DE LOS IMPACTOS

Para la identificación y valoración de impactos de este EIA, se escogió una combinación de métodos entre los que se destaca, el método de escenarios comparados, de similares características técnicas a la proyectada y actualmente en funcionamiento, de la cual se obtuvieron datos referentes a niveles sonoros y observaciones directas de otros parámetros.

Mediante esta comparación directa, no sólo es más objetiva y sencilla la identificación y valoración de impactos, sino que pueden establecerse medidas preventivas y correctoras de eficacia probada en el escenario de comparación de forma que no se produzca afección alguna sobre los elementos del medio de mayor significancia.

La identificación de impactos ambientales específicos, su carácter, grado de perturbación, importancia ambiental, riesgo de ocurrencia, extensión del área, duración y reversibilidad entre otros se llevó a cabo una discusión con los profesionales consultores sobre las posibles afectaciones por cada área temática. Como resultado, se identificaron los impactos ambientales que se enlistan en seguida. Esta lista se organiza en función del medio ambiente afectado: físico, biótico, socioeconómico y paisajismo.

Entre los potenciales impactos que pudiera generar el proyecto tenemos los siguientes:

Ambiente Físico

Nº	IMPACTO AMBIENTAL	CARÁCTER
1	Afectación de la calidad del aire por aumento de las partículas de polvo y gases generados por combustión vehicular de vehículos, uso de equipo y maquinaria.	(- 16) ----
2	Aumento de ruido ambiental	(-20) ----
3	Afectación de suelo de relleno por movimiento de suelo, compactación y pavimentación	(-16) ----

Ambiente Biológico

Nº	IMPACTO AMBIENTAL
CARÁCTER	
4 Perturbación de la fauna silvestre (aves)	(-29) —

Ambiente Socioeconómico

Nº	IMPACTO AMBIENTAL	CARÁCTER
5	Generación de puestos de trabajo durante la construcción	(+27) +

Paisajismo

Nº	IMPACTO AMBIENTAL
CARÁCTER	
6 Modificación del paisaje/ impactos visuales (Residencial)	(-33) —

Ambiente Físico

Nº	IMPACTO AMBIENTAL
CARÁCTER	
7 Aumento de tráfico vehicular al residencial	(-33) —
IMPACTO AMBIENTAL	CARÁCTER
8 Generación de desechos sólidos y líquidos	(-20) —

Para la caracterización y jerarquización de los impactos ambientales se utilizó el método sugerido por el autor Vicente Fernández Vitoria denominado Matriz de importancia luego de realizar la evaluación cualitativa se procedió a generar la matriz, señalando los efectos de una acción sobre un factor ambiental considerado, para finalmente ponderarlos.

A continuación se presenta la evaluación de los impactos ambientales asociados a la ejecución del proyecto.

MATRIZ DE VARIABLES AMBIENTALES (PONDERACIÓN)

Nº	Impacto Ambiental Identificado	Valoración de impactos												Valor de Importancia IM	
													Carácter		
		CI	I	EX	SI	PE	EF	MO	AC	M C	RV	P R			
1	Afectación de la calidad de aire y generación de gases por combustión vehicular, equipo y maquinaria	-	4	1	1	1	1	4	1	1	1	1	16	Compatible	
2	Aumento de ruido ambiental	-	8	1	1	1	1	4	1	1	1	1	20	Compatible	
3	Afectación del suelo de relleno por movimiento de suelo, compactación y pavimentación	-	4	1	1	1	1	4	1	1	1	1	16	Compatible	
5	Potencial afectación de fauna (aves)	-	8	1	1	1	1	4	1	1	4	1	29	Compatible	
6	Generación de puestos de trabajo	+	8	2	2	1	1	4	1	0	4	4	27	Moderado	
7	Modificación del paisaje/ impactos visual	-	8	2	2	4	1	4	4	0	4	4	33	Moderado	
8	Aumento de tráfico vehicular	-	8	2	2	4	1	4	4	0	4	4	33	Moderado	
9	Generación de desechos sólidos y líquidos	-	8	1	1	1	1	4	1	1		1	20	Compatible	

La metodología utilizada para la caracterización de los impactos ambientales asociados a la ejecución del proyecto, se utilizó una matriz de doble entrada conocida como matriz de Importancia. A continuación se explica su metodología.

En la matriz se enlistan los impactos ambientales previamente identificados; después se procede a clasificar cada uno con bases s los siguientes criterios:

- ❑ **Carácter del impacto (CI):** se refiere al efecto beneficioso (+) o perjudicial (-) de las diferentes acciones que van a incidir sobre los factores considerados.
- ❑ **Intensidad del impacto (I):** representa la cuantía o el grado de incidencia de la acción sobre el factor en el ámbito específico en que actúa.
- ❑ **Extensión del impacto (EX):** se refiere al área de influencia teórica del impacto en relación con el entorno del proyecto.
- ❑ **Sinergia (SI):** este criterio contempla el reforzamiento de dos o más efectos simples, pudiéndose generar efectos sucesivos y relacionados que acentúan las consecuencias del impacto analizado.
- ❑ **Persistencia (PE):** refleja el tiempo en supuestamente permanecería el efecto desde su aparición.
- ❑ **Efecto (EF):** se interpreta como la forma de manifestación del efecto sobre un factor como consecuencia de una acción, o lo que es lo mismo, expresa la relación causa – efecto.
- ❑ **Momento del impacto (MO):** alude al tiempo que transcurre entre la acción y el comienzo del efecto sobre el factor ambiental.
- ❑ **Acumulación (AC):** este criterio o atributo da idea del incremento progresivo de la manifestación del efecto cuando persiste de forma continuada o reiterada la acción que lo genera.
- ❑ **Recuperabilidad (MC):** se refiere a la posibilidad de reconstrucción total o parcial del factor afectado como consecuencia del proyecto.
- ❑ **Reversibilidad (RV):** hace referencia al efecto en el que la alteración puede ser asimilada por entorno (de forma medible a corto, mediano o largo plazo)

debido al funcionamiento de los procesos naturales; es decir la posibilidad de retornar a las condiciones iniciales previas a la acción por medios naturales.

- Periodicidad **(PR)**: se refiere a la regularidad de manifestación del efecto.

La valoración cuantitativa del impacto, importancia del efecto (IM), se obtiene a partir de la valoración cuantitativa de los criterios explicados anteriormente.

TABLA DE VALOR DE IMPORTANCIA (IM)

IMPACTO AMBIENTAL IDENTIFICADO	VALOR DE IMPORTANCIA	CARACTER
Afectación de la calidad de aire y generación de gases por combustión vehicular, equipo y maquinaria	16	COMPATIBLE
Aumento de ruido ambiental	20	COMPATIBLE
Afectación del suelo de relleno por movimiento de suelo, compactación y pavimentación	16	COMPATIBLE
Generación de desechos sólidos y líquidos	20	COMPATIBLE
Potencial desplazamiento de fauna aves	29	MODERADO
Generación de puestos de trabajo	27	MODERADO
Modificación del paisaje/ impactos visual	33	MODERADO
Aumento de tráfico vehicular	33	MODERADO

Una vez obtenida la valoración cuantitativa de la importancia del efecto se procede a la **clasificación del impacto** partiendo del análisis del rango de la variación de la mencionada importancia del efecto (ver la siguiente tabla 1.). Si el valor es menor o igual que 25 se clasifica como **COMPATIBLE (CO)**, si su valor es mayor que 25 y menor o igual que 50 se clasifica como **MODERADO (M)**, cuando el valor obtenido sea mayor que 50 pero menor o igual que 75 entonces la clasificación del impacto es **SEVERO (S)**, y por último cuando se obtenga un valor mayor que 75 la clasificación que se asigna es de **CRITICO (C)**.

Tabla. Valoraciones de la matriz de Importancia

VALOR MÍNIMO	VALOR MÁXIMO	IMPORTANCIA DEL IMPACTO (IM)
> 75		CRITICO (C)
50	75	SEVERO (S)
25	50	MODERADO (M)
0	< 25	COMPATIBLE (CO)

Para la valoración de los impactos se emplean los siguientes indicadores:

A. Carácter del impacto **(CI)**:

☐) Positivo.

☐) Negativo.

☒) Previsto, pero difícil de calificar sin estudios detallados.

B. Intensidad **(I)**:

(1) Baja.

(2) Media.

(4) Alta.

(8) Muy alta.

(12) Total

C. Extensión **(EX)**:

(1) Puntual.

(2) Parcial.

(4) Extenso.

(8) Total.

(+4) Crítico. (El impacto se produce en una situación crítica; se atribuye un valor de +4 por encima del valor que le correspondía).

D. Sinergia **(SI)**:

(1) No sinérgico

(2) Sinérgico

(4) Muy sinérgico

E. Persistencia **(PE)**:

(1) Fugaz. (1 año).

(2) Temporal. (De 1 a 10 años).

(4) Permanente. (10 años).

F. Efecto **(EF)**:

(D- 1) Directo o primario.

(I - 2) Indirecto o secundario.

G. Momento del impacto **(MO)**:

(1) Largo plazo.

(2) Mediano Plazo.

(4) Corto Plazo.

(+4) Crítico, si ocurriera alguna circunstancia crítica en el momento del impacto se adicionan 4 unidades.

H. Acumulación **(AC)**:

(1) Simple.

(4) Acumulativo.

I. Recuperabilidad **(MC)**:

(1) Recuperable de inmediato.

(2) Recuperable a mediano plazo.

(4) Mitigable.

(8) Irrecuperable.

J. Reversibilidad **(RV)**:

(1) Corto plazo.

(2) Mediano plazo.

(4) Irreversible.

K. Periodicidad **(PR)**:

(1) Irregular.

(2) Periódica.

(4) Continua.

El proyecto No generará impactos ambientales negativos significativos en ninguna de sus fases. A pesar que se identifican impactos no significativos durante las fases del proyecto el levantamiento de polvo, ruido, generación de desechos sólidos estos impactos no son considerados significativos por los siguientes motivos:

- ❑ Los impactos por polvo y ruido durante la construcción se darán de manera temporal y serán reversibles.
- ❑ Todas las aguas servidas del proyecto serán dispuestas y bombeadas hacia el sistema de la Planta de Tratamiento de Aguas Residuales, cuyo efluente cumplirá con las normas y leyes dispuestas para esto. La norma que se cumplirá es la DGNTI- COPANIT 39-2000. Agua descarga de efluentes líquidos directamente a sistemas de recolección de aguas residuales. Previo al sistema de una planta de tratamiento de aguas servidas.
- ❑ La generación de desechos sólidos en la etapa de construcción se dará de manera temporal y se manejará por medio de acopio y recolección por parte de las empresas contratistas y su disposición se realizará hacia el relleno sanitario de Cerro Patacón. Estas acciones de manejo hace nula la significancia de este impacto.
- ❑ En la etapa de operación se generarán desechos sólidos de origen orgánico los cuales serán recogidos en bolsas plásticas para luego ser destinadas de manera colectiva al sitio de acopio temporal de basura (contenedores). Las Autoridades competentes se encargaran de la recolección y disposición final de los desechos sólidos mediante el pago de los servicios prestados por La Autoridad de Aseo, que se encargan de la disposición final de estos desechos.

Las medidas arriba descritas producen una significancia nula a este impacto de generación de desechos sólidos.

En la etapa de construcción y operación del proyecto se generará un aumento de tráfico vehicular, debido al transporte de equipo y materiales para la lotificación y residentes que adquiera o compren vehículos. Este impacto será temporal y para mitigarlo las actividades de construcción se realizarán en horario diurno. En la etapa de operación aumentará moderadamente el tráfico vehicular por la entrada y salida de los vehículos de los nuevos residentes del Proyecto OCEAN TERRACE RESIDENCES. – SOBRE EL LOTE 11A-50. Este impacto se dará de manera permanente y su significancia ambiental será baja.

9.2. ANÁLISIS DE LOS IMPACTOS SOCIALES Y ECONÓMICOS A LA COMUNIDAD PRODUCIDOS POR EL PROYECTO

El proyecto prevé impactos positivos de tipo social debido a que la nueva construcción del condominio de apartamentos del conjunto residencial de la isla, que soluciona en parte el déficit habitacional. Los impactos de tipo económico que producirá el proyecto serán de tipo positivo debido a la generación de empleos en el corregimiento de San Francisco, Distrito y Provincia de Panamá, el cual tiene compromisos para el desarrollo y cumplimiento con normativas y leyes aplicables al proyecto el cual está cumpliendo.

10. PLAN DE MANEJO AMBIENTAL

El Plan de Manejo Ambiental (PMA) establece y en orden cronológico, las acciones que se requieren para mitigar los posibles efectos o impactos ambientales negativos no significativos identificados en el capítulo anterior.

El PMA sigue la tabla de contenido de la Resolución 123. Para entender mejor este capítulo, recomendamos que el lector y/o evaluador inicie leyendo las secciones 10.2.

Ente responsable de la ejecución de las medidas y 10.4-Cronograma de ejecución, pues en estas dos secciones se describe la metodología de ejecución del PMA. Luego podrá proceder a leer la sección 10.1-Descripción de las medidas de Mitigación y Compensación específicas y los demás planes que componen el PMA.

10.1. DESCRIPCIÓN DE LAS MEDIDAS DE MITIGACIÓN Y COMPENSACIÓN ESPECÍFICAS

A pesar que los impactos anteriormente descritos no son considerados significativos, se recomienda adoptar las siguientes medidas para mitigarlos ver la siguiente tabla:

Tabla. Medidas de mitigación recomendadas para los impactos durante la construcción y operación de OCEAN TERRACE RESIDENCES, SOBRE EL LOTE 11A-50, con una superficie aproximada de 917.81m²., sobre la finca: 30271828.

IMPACTOS NO SIGNIFICATIVOS	MEDIDAS DE MITIGACIÓN RECOMENDADAS
<p>Generación de Partículas Suspendidas</p> <p>La generación de polvo por las actividades del proyecto y el transporte de material de construcción hacia el proyecto puede generar polvo y otras partículas</p>	<ul style="list-style-type: none"> • Los vehículos, camiones y equipos a utilizarse deberán estar en excelentes condiciones mecánicas. • Los materiales de construcción que sean susceptibles de emitir partículas como arena, cemento, material de relleno propio de las excavaciones del lote, etc., deberán colocarse en un área debidamente demarcada y debidamente cubiertos. • Los trabajos en los que se utilice maquinaria y equipos, se deberán realizar en horas laborables y por cortos periodos de tiempo para evitar afectar a los vecinos.
<p>Generación de Ruido</p> <p>El uso de equipo y maquinaria dentro del proyecto, tanto para abrir fundaciones y levantar el residencial unifamiliar aumentará los niveles habituales de ruido</p>	<ul style="list-style-type: none"> • Los obreros deberán contar con protección auditiva en las áreas donde sea necesario. • Cumplir con la norma de ruidos. • La maquinaria deberá permanecer encendida únicamente cuando se esté utilizando. • El equipo y maquinaria debe estar en perfecto estado y no tener dispositivos o accesorios diseñados para producir ruido, tales como válvulas, resonadores y pitos. • Las actividades se programarán, de tal manera que se minimice la producción simultánea de ruido
<p>Generación de Desechos Sólidos y Líquidos</p>	<p>Monitoreo constante del manejo y disposición final de los desechos (construcción y conexión de los sistemas de recolección de desechos sólidos y líquidos), en cumplimiento de manuales y normas aplicables al proyecto autorizados por las Autoridades competentes.</p>

Tabla. Medidas de mitigación recomendadas para los impactos durante la operación.

IMPACTOS NO SIGNIFICATIVOS	MEDIDAS DE MITIGACIÓN RECOMENDADAS
Generación de desechos sólidos	<ul style="list-style-type: none"> • Los residentes deberán firmar un contrato de recolección de desechos sólidos con un contratista especializado en su manejo y disposición final. • Se deberán recolectar los desechos en bolsas plásticas y transportarlas al lugar de acopio temporal colectivo (contenedores). • Mantener limpias y sin obstáculos el área donde estarán ubicadas los contenedores.
Generación de Ruido	<ul style="list-style-type: none"> • Los residentes de la lotificación para el residencial y visitantes al mismo deben cumplir con las normas de salud, y urbanas.
Generación de Desechos Líquidos	<ul style="list-style-type: none"> • Monitoreo constante del manejo y disposición final de los desechos a los sistemas autorizados de recolección de desechos (sólidos), en cumplimiento de manuales y normas aplicables al proyecto autorizados por las Autoridades competentes.

Tal como lo indicáramos con anterioridad en el Estudio de Impacto Ambiental el referido proyecto No generará impactos ambientales negativos significativos en ninguna de sus fases. A pesar que se identifican impactos no significativos durante las fases del proyecto el levantamiento de polvo, ruido, generación de desechos sólidos estos impactos no son considerados significativos. El desarrollo de las obras y actividades constructivas se ejecutaran sobre el área terrestre de la propiedad. No genera impactos negativos sobre las aguas del Océano Pacífico. Sin embargo se implementaran y ejecutaran oportunamente las siguientes medidas que se

consideren necesarias para prevenir y minimizar en caso de ser necesario. Previo inicio de todas las obras y actividades como normativa y regulaciones de la islas, se construye la cerca de seguridad de todo el perímetro donde se realizarán las obras de construcción hasta una altura de 2 a 3 metros con láminas de zinc o de algún otro material que impida o reduzca la dispersión de partículas de polvo, tierra, cemento, y disminuya el ruido, etc.

IMPACTOS NO SIGNIFICATIVOS	MEDIDAS DE MITIGACIÓN RECOMENDADAS PARA EVALUAR LA CALIDAD DEL AGUA DE MAR
Posible impacto sobre las aguas del Océano Pacífico.	<ul style="list-style-type: none">✓ Se capacitara al personal en temas relacionados con derrames y accidentes con sustancias como el combustible o lubricantes del equipo o maquinaria en caso de suceder un evento fortuito.✓ Se mantendrá el equipo que se esté utilizando, en buenas condiciones a fin de evitar fugas de combustible o lubricantes.✓ Se removerá cualquier derrame de combustible o hidrocarburo inmediatamente en sitios adecuados su manejo y disposición final por empresas autorizadas.✓ Se dispondrá de absorbentes de petróleo y barreras flotantes que eviten a corto plazo la dispersión de hidrocarburos en el agua de mar en

	<p>caso de suceder muy remotamente, ya que en el proyecto no maneja ni contempla depósitos y almacenaje de hidrocarburos y/o sustancias peligrosas.</p> <ul style="list-style-type: none">✓ No se verterán aguas negras ni se arrojaran residuos sólidos al mar. Se dotara al personal, mientras dure la etapa de construcción, de servicios sanitarios portátiles, suministrando un inodoro portátil por cada 15 trabajadores o menos. Manejados por empresas autorizadas.✓ Se dispondrá de recipientes apropiados para almacenar de manera adecuada los residuos y desechos generados, incluyendo la basura orgánica.✓ Se aplican las medidas de seguimiento, vigilancia y control tales como inspecciones visuales y monitoreo periódicos de la calidad del agua de mar.✓ No se verterá ningún tipo de desecho sólidos y líquidos sobre las agua del Océano Pacifico.
--	---

10.2. ENTE RESPONSABLE DE LA EJECUCIÓN DE LAS MEDIDAS

La responsabilidad fundamental de todas las medidas que se apliquen es de los promotores del proyecto, los contratistas de la obra y cualquier sub.-contratista o proveedor de servicio adicional, que pueda ser utilizado en la ejecución de la obra. Esta responsabilidad es compartida y no exime a unos sobre otros quienes deberán hacer cumplir todas y cada una de las medidas aquí dispuestas.

10.3. MONITOREO

Durante la etapa de operación, el promotor deberá contar con un técnico o especialista par las medidas propuestas, el mismo queda comprometido a realizar las labores de seguimiento, vigilancia y control y además se establecerán los siguientes monitores con el objetivo de verificar que las medidas de manejo ambiental estén cumpliendo con su propósito, es decir que estén operando eficientemente.

10.4. CRONOGRAMA DE EJECUCIÓN

En los siguientes cuadros se detalla el cronograma de ejecución del seguimiento de las medidas de mitigación.

Tabla. Cronograma de ejecución para la etapa de construcción, y operación del OCEAN TERRACE RESIDENCES, SOBRE el LOTE: 11A-50, con una superficie aproximada de 917.81m².

MEDIDA DE MITIGACIÓN	RESPONSABLE DE SU EJECUCIÓN	PERIODICIDAD	ENTE RESPONSABLE
Cumplir con las disposiciones establecidas en las normas vigentes sobre ruido, especialmente trabajar solo en horarios diurnos	Subcontratista de construcción	Diario	MINSA
Utilización de equipo de protección auditiva por parte de los trabajadores	Subcontratista de construcción	Diario	MINSA
Monitoreo del manejo de los desechos sólidos y líquidos	Subcontratista de construcción	Diario	MINSA
.Riesgos de Accidentes	Subcontratista de construcción	Diario	MINSA, Ministerio de Trabajo, Sindicato de Trabajadores ,

En la etapa de construcción, el promotor exigirá al contratista la recolección de la documentación relativa a la aplicación de las medidas de mitigación, la cual será archivada para su presentación en un informe de seguimiento semestral, preparado por un consultor ambiental independiente, el cual será entregado a Ministerio de Ambiente.

En la etapa de operación, el promotor deberá recolectar y archivar la documentación relativa a la aplicación de las medidas de mitigación establecidas, la cual será compilada en un informe de seguimiento que será entregado a Ministerio de Ambiente. Este informe será preparado por un consultor ambiental independiente, y se presentará de acuerdo lo indique la resolución de viabilidad ambiental al proyecto otorgada por Mi Ambiente.

CRONOGRAMA DE EJECUCION

FACTORES AMBIENTALES	ACCIONES A REALIZAR	RESPONSABLE	MONITOREO
Suelo	<ul style="list-style-type: none"> ➤ Adecuación del terreno ➤ Supervisión de la eliminación apropiada de los desechos sólidos y líquidos. 	Promotor	Diario
Aire	<ul style="list-style-type: none"> ➤ Contratar maquinaria en buen estado mecánico. 	Promotor	Diario
Socio económico	<ul style="list-style-type: none"> ➤ Establecer vínculos directos con las personas cercanas al proyecto para detectar molestias o inconvenientes ocasionados y evitar posibles conflictos. ➤ Cumplimiento del horario de trabajo ➤ Verificación en campo del cumplimiento de las medidas de mitigación para el ruido 	Promotor	Diario

CRONOGRAMA DE ACTIVIDADES DEL REFERID PROYECTO

ACTIVIDADES	MESES 24 A 36 APROXIMADOS																	
	1 -19	2 -20	3 -21	4 -22	5 -23	6 -24	7 -25	8 -26	9 -27	10 -28	11 -29	12 -30	13 -31	14 -32	15 -33	16 -34	17 -35	18 -36
FASE DE PLANIFICACIÓN																		
Estudios																		
Diseños y Planos																		
Implementación del Monitoreo Ambiental																		
Traslado de los equipos																		
Agrimensura																		
FASE DE CONSTRUCCIÓN																		
Transporte de materiales y suministros																		
Construcción de OCEAN TERRACE RESIDENCES sobre el lote 11A-50, sobre una superficie aproximada de 917.81m ² .																		
Mantenimiento de equipos																		
Fase de Operación / Abandono																		
Remoción de restos de materiales																		

10.5. PLAN DE RESCATE Y REUBICACIÓN DE FAUNA

Por las características del sitio no es necesario ejecutar un plan de rescate y reubicación de fauna.

10.6. COSTOS DE LA GESTIÓN AMBIENTAL

En la etapa de construcción y operación se propone costos de monitoreo ambiental por un estimado de Nueve mil balboas (B/.9,000.00), que comprenden actividades de capacitación de riesgos de accidentes, seguridad laboral, entrenamiento, monitoreo de calidad de agua servidas, manejo y disposición final de desechos sólidos.

COSTOS ESTIMADOS DE LAS MEDIDAS			
REF.	MITIGACIÓN Y CONTROL	COSTO	MONTO
MC1	Control de emisiones e inmisiones (transferible al contratista por emisiones)		2,000
MC2	Control de escorrentías	500	
MC3	Manejo de residuos sólidos y desechos líquidos	500	
MC4	Control del ruido ambiental	500	
MPR1	Prevención de accidentes por tránsito	500.	
	Señalizaciones		
MPR2	Prevención y control del riesgo laboral y emergencias por accidentes	500	1,500
	Acciones de prevención y control	500	
	Inspecciones periódicas	500	
MPR3	Prevención y control de contaminación por combustibles y aceites	500	1,500
	Manejo de hidrocarburos	500	
	Mantenimiento de maquinarias y equipos	500.	
MPR4	Control de contaminantes del aire por fuentes móviles y fijas.	500	1000
	Control de motores de combustión interna	0.00	
	Control de polvos durante la estación seca	500.	
	Inspecciones visuales periódicas	500	
COSTO TOTAL			6,000

COSTOS ESTIMADOS MONITOREO AMBIENTAL			
REF.	MONITOREOS	COSTO	MONTO
M1	Monitoreo de la calidad del suelo (trazas de hidrocarburos y Materia orgánica)		
M2	Monitoreo del ruido ambiente	500	500
	Monitoreo de ruido y vibración laboral		
M3	Monitoreo de la calidad del aire por emisiones e inmisiones	500	500
	Monitoreo de la calidad del aire (humectación)	500	-
M4	Monitoreo de señalizaciones en el área de producción		-
M5	Monitoreo de bitácoras de seguridad laboral y manejo ambiental	500	500
M6	Monitoreo de condición física de vehículos y maquinaria		
COSTO TOTAL			2,000

PLANES ESPECIALES	
PARTICIPACION CIUDADANA	
PREVENCIÓN DEL RIESGO	500
RECUPERACION AMBIENTAL Y ABANDONO (En los sitios o áreas que han sido intervenidos temporalmente (recuperación del suelo, siembra de grama y Revegetación con gramíneas)	500
COSTO TOTAL	1,000

Síntesis de los costos estimados de medidas ambientales.

COSTOS ESTIMADOS DE LAS MEDIDAS MITIGACIÓN Y CONTROL DEL RIESGO		
MC	MITIGACIÓN Y CONTROL	6,000
MPR	PREVENCIÓN Y CONTROL DEL RIESGO	
		6,000
	COSTO TOTAL	
COSTOS ESTIMADOS DEL PLAN DE SEGUIMIENTO, CONTROL Y MONITOREO AMBIENTAL		
M	MONITOREOS	2,000
	PLANES ESPECIALES	1,000
	COSTO GRAN TOTAL	9,000

En la etapa de construcción y operación se propone costos de monitoreo ambiental por un estimado de nueve mil balboas (B/. 9,000.00), que comprenden actividades de capacitación, entrenamiento, monitoreo de calidad de suelo, líquidos, agua servidas y desechos orgánicos de sanitarios portátiles, manejo y disposición final de desechos sólidos y líquidos, planes especiales (revegetación), prevención y control de riesgo.

12. LISTA DE PROFESIONALES QUE PARTICIPARON EN LA ELABORACIÓN DEL ESTUDIO DE IMPACTO AMBIENTAL CATEGORIA 1, DEL REFERIDO PROYECTO Y LAS FIRMA (S) RESPONSABLE(S) (ver anexo)

En la elaboración de este Estudio de Impacto Ambiental participaron los siguientes profesionales:

NOMBRE	CARGO	REGISTRO DE CONSULTOR
Ingeniero /Magíster CECILIO CAMAÑO	CONSULTOR LIDER	IRC- 008-2011
Magister GIOVANKA LISBETH DE LEON PEREZ	CONSULTOR COLOBARADOR	ARC-036-2000

12.1 Firmas debidamente notariadas (Ver anexo)

12.2. Número de registro de consultor (es) (Ver anexo).

13. CONCLUSIONES Y RECOMENDACIONES

13.1. CONCLUSIONES

- ☐ El proyecto no presenta impactos significativos que puedan causar daño ambiental o a la salud humana.
- ☐ No existe oposición al proyecto por los encuestados/entrevistados.
- ☐ El desarrollo del proyecto está acorde con la zonificación del área.
- ☐ El proyecto cumple con las normativas aplicables.
- ☐ El proyecto es ambientalmente viable.

13.2. RECOMENDACIONES

- ☐ Seguir las medidas de mitigación y compensación específicas establecidas en el plan de manejo ambiental y cronograma de ejecución.
- ☐ Realizar las medidas constructivas de ingeniería y arquitectura diseñadas para evitar daños a la infraestructura existentes.
- ☐ Contratación de Personal Idóneo con primera opción de los lugareños Informar a Mi Ambiente de manera oportuna de todas las eventualidades que surjan, así como los correctivos adoptados.
- ☐ El Promotor deberá coordinar con las Autoridades Municipales lo concerniente a la disposición de desechos y pagos de impuestos y permisos correspondientes.
- ☐ El Promotor deberá pagar a Mi Ambiente la indemnización ecológica que corresponda, en caso de ser requerido.

- En todo momento se debe mantener el área de construcción en perfecto orden y limpieza, con todas las áreas y productos señalizados. Diariamente se deben recoger y tapar los materiales susceptibles de arrastre de sedimentos.


- Debe asegurarse que la limpieza y remoción de escombros de la etapa de construcción se realice ordenadamente, colocando los restos en recipientes y bolsas apropiadas para su posterior disposición en el relleno sanitario de Cerro Patacón.

14. BIBLIOGRAFÍA

- Atlas Nacional de Panamá. 1985. Instituto Geográfico Nacional Tommy Guardia.
- Contraloría General de la República. 2000. Censo de Población y Vivienda, Panamá.
- Panamá en Cifras, años 1996-2000, nov. 2001.
- Censo de Población y Vivienda. Lugares Poblados de la República. Vol.1 Tomo 2.
- Normas para aguas Residuales. Reglamento Técnico DGNTI-COPANIT 39-2000.
- Ley General de Ambiente. República de Panamá. 1998.
- Decreto Ejecutivo No. 123 de agosto de 2009.
- Decreto Ejecutivo N° 306 de 4 de septiembre de 2002. Reglamento para el Control de los Ruidos en Espacios Públicos, Áreas Residenciales o de Habitación, así como en Ambientes Laborales.
- Ley No.41 del 1 de julio de 1998, por la cual se establecen los principios y normas básicas para la protección, conservación y recuperación del ambiente, se ordena la gestión ambiental y se crea la Autoridad Nacional del Ambiente (ANAM)".
- ANAM. 2002. Manual Operativo para EIA.
- ANAM. 2002. Resolución AG-0026-2002, del 30 de enero de 2002
- ASAMBLEA NACIONAL. Ley No. 5, de 28 de enero de 2005, que adiciona un título denominado Delitos contra el Ambiente, al Libro II del Código Penal y dicta otras disposiciones.
- Normas aplicables al referido proyecto.

15. ANEXOS

ANEXO 1 (DOCUMENTOS LEGALES PROPORCIONADO POR EL PROMOTOR)



Registro Público de Panamá

FIRMADO POR: TUARE JOHNSON
ALVARADO
FECHA: 2022.12.12 17:13:22 -05:00
MOTIVO: SOLICITUD DE PUBLICIDAD
LOCALIZACIÓN: PANAMA, PANAMA

CERTIFICADO DE PROPIEDAD

DATOS DE LA SOLICITUD

ENTRADA 502367/2022 (0) DE FECHA 12/10/2022./I.J.R.

DATOS DEL INMUEBLE

(INMUEBLE) PANAMÁ CÓDIGO DE UBICACIÓN 8708, FOLIO REAL N° 30271828 (PROPIEDAD HORIZONTAL)
EDIFICIO P.H. OCEAN REEF ISLANDS.(ISLA 2), LOTE 11 A-50, CORREGIMIENTO SAN FRANCISCO, DISTRITO
PANAMÁ, PROVINCIA PANAMÁ
UBICADO EN UNA SUPERFICIE INICIAL DE 917.81m² Y CON UNA SUPERFICIE ACTUAL O RESTO LIBRE DE
917.81m² CON UN VALOR DE SEISCIENTOS NOVENTA Y CINCO MIL DOSCIENTOS OCHENTA Y SEIS BALBOAS
CON SETENTA Y CUATRO (B/.695,286.74) .

TITULAR(ES) REGISTRAL(ES)

COMPAÑIA INSULAR AMERICANA, S.A. (RUC 1905171-1-723456) TITULAR DE UN DERECHO DE PROPIEDAD
FECHA DE ADQUISICION: 13 DE JULIO DE 2018.


GRAVÁMENES Y OTROS DERECHOS REALES VIGENTES

NO CONSTAN GRAVÁMENES VIGENTES INSCRITOS A LA FECHA.
RESTRICCIONES: ESTA FINCA QUEDA SUJETO AL REGLAMENTO DE COPROPIEDAD..INSCRITO AL ASIENTO 2,
EL 07/13/2018, EN LA ENTRADA 281941/2018.

ENTRADAS PRESENTADAS QUE SE ENCUENTRAN EN PROCESO


NO HAY ENTRADAS PENDIENTES.

LA PRESENTE CERTIFICACIÓN SE OTORGA EN PANAMÁ EL DÍA LUNES, 12 DE DICIEMBRE DE
2022 1:55 P. M., POR EL DEPARTAMENTO DE CERTIFICADOS DEL REGISTRO PÚBLICO DE
PANAMÁ, PARA LOS EFECTOS LEGALES A QUE HAYA LUGAR. NOTA: ESTA CERTIFICACIÓN PASÓ
DERECHOS POR UN VALOR DE 30.00 BALBOAS CON EL NÚMERO DE LIQUIDACIÓN 1409834070



Valide su documento electrónico a través del CÓDIGO QR impreso en el pie de página
o a través del Identificador Electrónico: 6A9EB418-BF9B-460E-A071-883E740684E7
Registro Público de Panamá - Vía España, frente al Hospital San Fernando
Apartado Postal 0630 - 1506 Panamá, República de Panamá - (507)501-8000

1/1



Registro Público de Panamá

FIRMADO POR: UMBERTO ELIAS PEDRESCHI PIMENTEL
FECHA: 2022.12.12 10:39:43 -06:00
MOTIVO: SOLICITUD DE PUBLICIDAD
LOCALIZACIÓN: PANAMA, PANAMA

CERTIFICADO DE PERSONA JURÍDICA

CON VISTA A LA SOLICITUD

502366/2022 {0} DE FECHA 10/12/2022

QUE LA SOCIEDAD

COMPANIA INSULAR AMERICANA, S.A.
TIPO DE SOCIEDAD: SOCIEDAD ANONIMA
SE ENCUENTRA REGISTRADA EN (MERCANTIL) FOLIO N° 723456 (S) DESDE EL VIERNES, 7 DE ENERO DE 2011
- QUE LA SOCIEDAD SE ENCUENTRA VIGENTE

- QUE SUS CARGOS SON:

SUSCRIPTOR: EDGARDO ELOY DIAZ
SUSCRIPTOR: FERNANDO ANTONIO GIL

DIRECTOR / PRESIDENTE: ALEJANDRO ALFREDO ALEMAN MIRANDA
DIRECTOR / TESOERO: MIRIAM MORENO ROJAS
SECRETARIO: JOSE FIERRO ORTIZ
DIRECTOR: JOSE FIERRO ORTIZ

AGENTE RESIDENTE: GALINDO, ARIAS Y LOPEZ.

- QUE LA REPRESENTACIÓN LEGAL LA EJERCERÁ:
LA REPRESENTACION LEGAL DE LA SOCIEDAD ESTARA A CARGO EL PRESIDENTE DEL 1ER VICEPRESIDENTE Y DEL 2ER VICEPRESIDENTE ACTUANDO INDIVIDUALMENTE

- QUE SU CAPITAL ES DE 18,000.00 ACCIONES SIN VALOR
EL CAPITAL DE LA SOCIEDAD ES DE DIECIOCHO (US\$18,000) ACCIONES COMUNES SIN VALOR. CADA ACCIONES TENDRA DERECHO A UN VOTO EN TODAS LAS REUNIONES DE ACCIONISTA. LAS ACCIONES SERAN EMITIDAS EXCLUSIVAMENTE COMO NOMINATIVAS, SEGUN DISPONGA LA JUNTA DIRECTIVA; SE PROHIBE LA EMISION DE ACCIONES AL PORTADOR. ACCIONES: NOMINATIVAS


- QUE SU DURACIÓN ES PERPETUA
- QUE SU DOMICILIO ES PANAMÁ, PROVINCIA PANAMÁ

- DETALLE DEL PODER:
SE OTORGA PODER A FAVOR DE ALFREDO PLACIDO ALEMAN MIRANDA SEGÚN DOCUMENTO MEDIANTE ESCRITURA PUBLICA 2,608 DE 15 DE MAYO DE 2017 DE LA NOTARIA UNDECIMA DEL CIRCUITO DE PANAMA. SIENDO SUS FACULTADES PODER GENERAL

ENTRADAS PRESENTADAS QUE SE ENCUENTRAN EN PROCESO

NO HAY ENTRADAS PENDIENTES .

EXPEDIDO EN LA PROVINCIA DE PANAMÁ EL LUNES, 12 DE DICIEMBRE DE 2022 A LAS 10:07 A. M.. NOTA: ESTA CERTIFICACIÓN PAGÓ DERECHOS POR UN VALOR DE 30.00 BALBOAS CON EL NÚMERO DE LIQUIDACIÓN 1409824066



Valide su documento electrónico a través del CÓDIGO QR impreso en el pie de página o a través del Identificador Electrónico: A1C57F44-8F02-488A-B1DE-987CDEF075C3
Registro Público de Panamá - Vía España, frente al Hospital San Fernando
Apartado Postal 0830 - 1506 Panamá, República de Panamá - (607)601-8000

1/1

COMPAÑÍA INSULAR AMERICANA, S.A.
RUC 1905171-1-723456 DV 59

Panamá, 26 de enero de 2023

Ingeniero
Enrique Castillo
Administrador Regional - Metropolitana
MINISTERIO DE AMBIENTE
Ciudad.-

Respetado Ing. Castillo:

Dando cumplimiento de las normativas Ambientales de tipo legal, teniendo como base el decreto No 123 del 14 de agosto del 2009, presentamos el Estudio de Impacto Ambiental Categoría I, del proyecto de construcción denominado "OCEAN TERRACE RESIDENCES", sobre el lote 11A- 50, con una superficie aproximada de 917.81 Mt²., sobre la Finca: 30271828, que conforma parte del desarrollo de la lotificación del área de la (isla artificial N°2). localizado en el Corregimiento San Francisco, Distrito y Provincia de Panamá. Propiedad de la **COMPAÑÍA INSULAR AMERICANA, S.A.**, con Folio No, 723456 Inscrita desde el 07 de enero, de 2011, cuyo apoderado legal es el señor **ALFREDO PLACIDO ALEMAN MIRANDA**., ciudadano de nacionalidad panameña con cédula No.8-466-108.

El estudio se compone en su parte Técnica de la 1 a las 99 fojas y la parte de anexos de la página 100 en adelante con un total de 175 fojas. En cuanto a la elaboración y presentación del documento como consultor líder Magister Ambiental Cecilio Camaño con registro de consultor IRC-008 - 2011, con teléfonos 6437-5584, correo electrónico ccamanoj@hotmail.com., y consultor colaborador la Magister Ambiental Giovanka Lisbeth De León Pérez, con registro de consultor No. IAR – 036-2000.

El Representante Legal es el señor **ALFREDO PLACIDO ALEMAN MIRANDA**., ciudadano de nacionalidad panameña con cédula No.8-466-108, por la sociedad **COMPAÑÍA INSULAR AMERICANA, S.A.**, con Folio No, 723456 Inscrita desde el 07 de enero, de 2011, hace entrega de (dos CD y 2 ejemplares del estudio categoría I), como se describe en la parte superior, para someter a su fina consideración técnica del mismo. Para el trámite de evaluación, cumpliendo con todas las normas y reglamento con la ejecución de nuestro proyecto denominado "OCEAN TERRACE RESIDENCES".

En espera de cualquiera comentario y que dicho documento pueda llenar las expectativas, satisfaga las exigencias y requerimientos previstos en el decreto. 123 del 14 de agosto de 2009.

Agradeciendo de antemano la atención que le brinde a la presente.

Atentamente,

El Suscrito, **Licdo. Fabián E. Ruiz S.**, Notario Público Segundo, del Circuito de Panamá, con Cédula de Identidad No. 8-421-593.

CERTIFICO:

COMPAÑÍA INSULAR AMERICANA, S.A. La(s) firma(s) anterior(es) ha(n) sido reconocida(s) como suya(s) por los firmantes, por consiguiente, dicha(s) firma(s) es(son) auténtica(s).


ALFREDO P. ALEMAN MIRANDA
Cédula No.8-466-108

Apoderado Legal



Panamá, 27 ENE 2023

Testigo  Testigo 
Licdo. Fabián E. Ruiz S.
Notario Público Segundo

Patilla, Calle 50 A Este - Edificio Grupo Los Pueblos
Teléfono (507) 207-8888 / Fax (507) 207-8805

REPUBLICA DE PANAMÁ
PAPEL NOTARIAL

REPUBLICA DE PANAMÁ
TIMBRE NACIONAL
17.1.23
P.P.
8.00

NOTARÍA OCTAVA DEL CIRCUITO DE PANAMÁ

DECLARACION NOTARIAL JURADA

SEÑOR ADMINISTRADOR DE LA REGIONAL

PANAMA METROPOLITANA MINISTERIO DE AMBIENTE

En mi Despacho Notarial en la Ciudad de Panamá, capital de la República y cabecera del Circuito Notarial del mismo nombre, a los veintiún (21) días del mes de diciembre del año dos mil veintidós (2022), ante mí, **LICDO. ERICK ANTONIO BARCIELA CHAMBERS**, Notario Público Octavo del Circuito de Panamá, con cédula de identidad personal número ocho-setecientos once-seiscientos noventa y cuatro (8-711-694), compareció personalmente **ALFREDO PLACIDO ALEMAN MIRANDA**, varón, de nacionalidad panameña, mayor de edad, soltero, vecino de esta ciudad, con cedula de identidad personal número ocho-cuatrocientos sesenta y seis-ciento ocho (**8-466-108**), actuando en mi condición de Apoderado Legal de la Sociedad **COMPAÑÍA INSULAR AMERICANA, S.A.** con Folio No.723456 Promotor del Estudio de Impacto Ambiental denominado **"OCEAN TERRACE RESIDENCES"**, ubicado sobre las finca Folio Real 30271898 con código de ubicación 8708, con una superficie aproximada 917.81m² ubicada en Punta Pacífica, OCEAN REEF ISLANDS, Isla La Pinta, Lote **11A-50** calle Punta Bocas del Toro, Corregimiento de San Francisco, Distrito de Panamá, Provincia de Panamá, República de Panamá, propiedad de **COMPANIA INSULAR AMERICANA, S.A.** y me solicitó que le recibiera, **BAJO LA GRAVEDAD DEL JURAMENTO**, sin ningún tipo de apremio ni presión alguna, lo siguiente:

PRIMERO: DECLARO y confirmo bajo la gravedad del juramento, que la información aquí expresada es verdadera y que el proyecto antes mencionado, se ajusta a la normativa ambiental y que el mismo genera impactos ambientales negativos no significativos y no conlleva riesgos ambientales significativos, de acuerdo a los criterios de protección ambiental regulados en el Artículo 23 del Decreto Ejecutivo No. 123 de 14 de agosto de 2009, por el cual se reglamenta el Capítulo II del Título IV de la Ley No. 41 de 1 de julio de 1998.

El suscrito Notario **HACE CONSTAR**, que a **ALFREDO PLACIDO ALEMAN MIRANDA** se le tomó el juramento de rigor, poniéndolo en conocimiento del contenido del Artículo No. 385, (Segundo Texto Único) del Código Penal que tipifica el Delito de Falso Testimonio, manifestando su conformidad con el texto leído y firmándola ante mí y los testigos que suscriben.

Por su lado, el compareciente hace constar: 1. Que ha verificado cuidadosamente sus nombres y apellidos, el número de su documento de identidad y aprueba este instrumento conforme está redactado. 2. Que la declaración contenida en este documento corresponden a la verdad y a lo que ha expresado libremente y que asume de modo exclusivo, la responsabilidad sobre lo manifestado por ella. 3. Que sabe que la notaría responde sólo por la regularidad formal de los instrumentos que autoriza, no de la veracidad de las declaraciones de los otorgantes ni de la autenticidad o integridad de las mismas.

EN TESTIMONIO DE LO CUAL, SE FIRMA LA PRESENTE DECLARACION NOTARIAL JURADA, en presencia de los Testigos **ANA BALLESTEROS**, portadora de la cédula de identidad personal número ocho-cuatrocientos cuarenta y tres-trescientos cuarenta y cinco (8-443-345) y **PATRICIA CUBILLA**, portadora de la cédula de identidad personal número ocho-setecientos noventa y dos-quinientos setenta y uno (8-792-571), que suscriben el presente documento.

COMPAÑÍA INSULAR AMERICANA, S.A.



ALFREDO PLACIDO ALEMAN MIRANDA

CID. 8-466-108

Apoderado Legal



ANA BALLESTEROS



PATRICIA CUBILLA


LICDO. ERICK ANTONIO BARCIELA CHAMBERS

Notario Público Octavo



RECIBO DE PAGO DE EVALUACION EIA. CAT.1 Y PAZ Y SALVO

Deposito
CuentaCorriente
Checking Account

**BANCO NACIONAL**
DE PANAMA

Día
(Day)

Mes
(Month)

Año
(Year)

Número de Cuenta:
(Account Number)

Nombre de la Cuenta
(Account Name)

Favor usar letra imprenta. (Please fill in print)

Firma
(Signature)

Cédula
(ID/Passport)

Cantidad de Cheques
(Quantity Cheques)

0100/DEPOSITO CUENTA CORRIENTE #REC 00000105 TUP
REFERENCIA 130898185
010000163794 - MINISTERIO DE AMBIENTE

Efectivo
0.00
Extranjeros
0.00

Cheques BNP
0.00
Lotería
0.00

Otros Bancos
353.00
Total
353.00

Depósito
(Deposit)

Balboas

Cts.

Efectivo
(Cash)

Cheque Banconal
(Banconal Checks)

Cheque Local
(Local Checks)

Cheque Extranjero
(Foreign Checks)

14:59: Total B/3819104

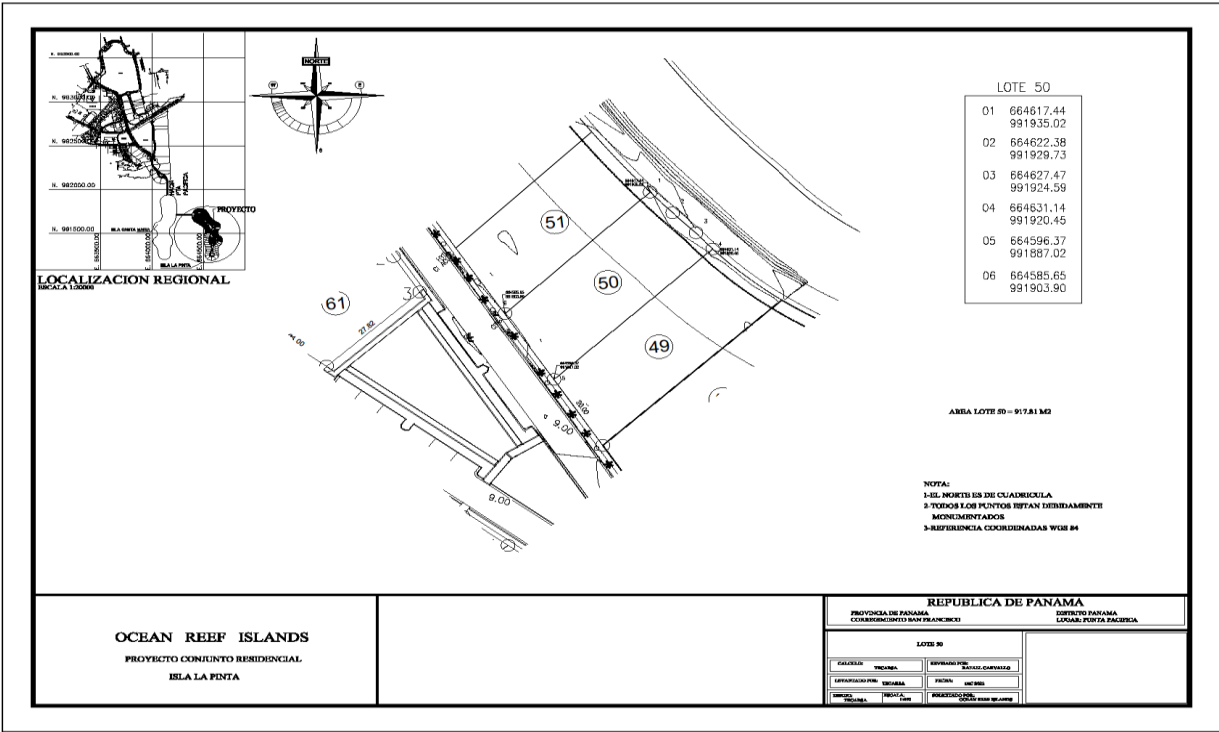
Página 106

ANEXO 2

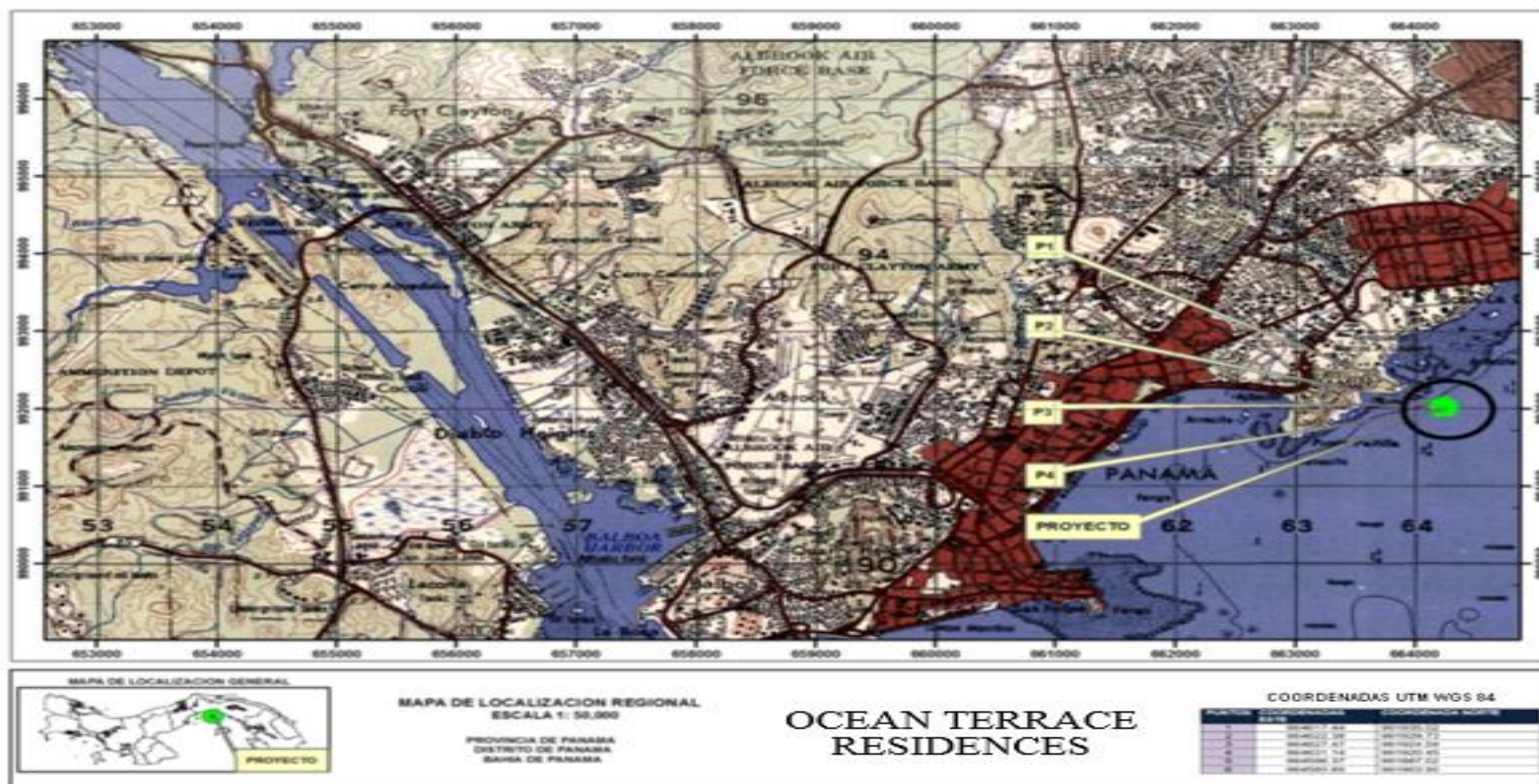
UBICACIÓN DEL PROYECTO

COORDENADAS UTM DEL POLIGONO OCEAN TERRACE
RESIDENCES

PUNTOS	COORDENADAS ESTE	COORDENADA NORTE
1	664617.44	991935.02
2	664622.38	991929.73
3	664627.47	991924.59
4	664631.14	991920.45
5	664596.37	991887.02
6	664585.65	991903.90



LOCALIZACIÓN GEOGRÁFICA (ESCALA 1: 50 000)



ANEXO 3

**ANTEPROYECTO APROBADO - RENDER – PLANOS
ARQUITECTONICOS DE LA CONSTRUCCION
OCEAN TERRACE RESIDENCES SOBRE EL LOTE
11A- 50.**

Resolución de Anteproyecto



Dirección: Edificio Hatillo, ubicado entre Avenida Cuba y Justo Arosemena, Torre A, Piso 3 | Teléfonos: 506-9870/9863 | Email: infodoyc@municipio-pma.gob.pa

Anteproyecto: R-413-19

Fecha: 15/12/2022

El(la) Arq. IGNACIO MALLOL TAMAYO Tel. N° NO INDICA en representación de
COMPAÑÍA INSULAR AMERICANA, S.A. propietario del lote N° 49 y 50, ubicado en la Calle
ó Avenida PUNTA LOS SANTOS del Corregimiento de SAN FRANCISCO (Urb. Ocean Reef Islands)
Inscrito en la finca N° 30271827 - 30271828 del registro de la propiedad, ha solicitado a esta dirección se le indiquen los
requisitos técnicos a los cuales deberá someterse el Anteproyecto.

ANÁLISIS	CUMPLE		REQUERIDO	PROPUESTO
	SI	NO		
1. ZONIFICACIÓN	X		RAM	EDIFICIO DE APARTAMENTOS
2. SERVIDUMBRE				
LÍNEA DE CONST.	X		C= 2.50m a partir de la L.P.	C= 3.00m a partir de la L.P.
3. DENSIDAD NETA	X		600 Hab/Ha ó 115.29 personas (Acuerdo N° 238 de 13 de noviembre de 2019)	47 personas
4. RETIRO LAT. MIN.	X		Con pared ciega: Ninguno en Planta Baja y 1 alto Con ventanas: 3.00m En pisos 3 al 6: 3.00m	Der.: -A 1.50m de la L.P. con pared ciega en Planta Baja y Nivel 100 - Nivel 200 al 600: 3.00m
		X	Con pared ciega: Ninguno en Planta Baja y 1 alto Con ventanas: 3.00m En pisos 3 al 6: 3.00m	Izq.: -A 1.50m de la L.P. con pared ciega en Planta Baja y Nivel 100 Nivel 200 al 600: 3.00m
5. RETIRO POST. MIN	X		Con pared ciega: Ninguno en Planta Baja y 1 alto Con ventanas: 3.00m En pisos 3 al 6: 3.00m	5.00m
6. ALTURA MÁXIMA	X		Planta Baja + 5 altos + Azotea	Planta Baja + 5 Altos + Azotea (incluye Niv. -100)
7. ESTACIONAMIENTOS	X		1 Espacio por viv. = 14 Espacios	40 Espacios
8. ÁREA DE OCUP. MÁX				
9. ÁREA DE CONSTRUC.				
10. ÁREA LIBRE MIN.				
11. ANCHO MIN. DE ACERA				
12. ANCHO MIN. DE GRAMA				
13. TENEDERO	X		SI	Indica (Sist. de Secado)
14. TINAQUERA	X		SI	Indica
15. OTRA				

NOTA:

- Los espacios destinados a estacionamientos deben proponerse dentro de la línea de propiedad, no permitiéndose la construcción de los mismos, con retroceso directo a la vía.
- Proveer los diseños de accesibilidad y movilidad para el uso de personas con discapacidad, según la ley N° 42 del 27 de agosto de 1999.
- Para la revisión y registro de anteproyectos, deberá cumplir con las normas de zonificación urbana, vigentes, Acuerdo Municipal N° 281 de 6 de diciembre de 2016 y demás normas Institucionales relacionadas con la revisión y registro de Planos y Anteproyectos.
- Esta solicitud es válida por tres (3) años. Este periodo podrá extenderse una sola vez por un año adicional mediante el recurso de revalida, en caso de haber sufrido el anteproyecto alguna modificación. En caso de una segunda solicitud de reconsideración, la misma será revisada como si fuese totalmente nueva.

Arq. Omar
ANÁLISIS A/O # 3 ANALIZADO POR: Ortega FECHA: 15 de Diciembre de 2022
ANÁLISIS: ACEPTADO

REQUISITOS TÉCNICOS:

1. ESTE ANÁLISIS DE ANTEPROYECTO ACEPTA MODIFICACIONES AL ANTEPROYECTO PREVIAMENTE ACEPTADO MEDIANTE ANÁLISIS A/O #1 DE 21 DE ENERO DE 2020, CORRESPONDIENTE A LA FASE 2 (LOTE #50) DEL PROYECTO "OCEAN TERRACE RESIDENCES", QUE INCLUYE EL DESARROLLO DE UN EDIFICIO DE APARTAMENTOS DE PLANTA BAJA Y 5 ALTOS (INCLUYE AZÓTEA Y NIVEL -100), CON LA SIGUIENTE CONFIGURACIÓN: NIVEL -100: ESTACIONAMIENTOS; NIVEL 000: ACCESO, ESTACIONAMIENTOS, VESTÍBULO, ÁREA DE GIMNASIO, UN APARTAMENTO DE TRES RECÁMARAS, SALA FAMILIAR, COCINA, COMEDOR, ÁREA DE PISCINA, TERRAZA, RECÁMARA DE SERVICIO; NIVEL 100 AL 500: CINCO APARTAMENTOS DE CUATRO RECÁMARAS, SALA FAMILIAR, COCINA, COMEDOR, ÁREA DE TERRAZA, ÁREA DE PISCINA, RECÁMARA DE SERVICIO (EN CADA PISO); NIVEL 600: PLANTA ALTA DE APARTAMENTO DEL NIVEL 500 (QUE INCLUYE: ÁREA DE LAVANDERÍA, DEPÓSITO, COCINA, DEN, TERRAZA, ÁREA DE PISCINA. LA TORRE UBICADA EN EL LOTE #49 MANTIENE LA MISMA CONFIGURACIÓN APROBADA MEDIANTE ANÁLISIS A/O #1 DE 21 DE MARZO DE 2020.
2. SU PROYECTO REQUIERE DE UN ESTUDIO DE IMPACTO AMBIENTAL APROBADO POR EL MINISTERIO DE AMBIENTE, PARA INGRESO DE PLANOS, DEBERÁ PRESENTAR LA RESOLUCIÓN QUE LO APRUEBA.
3. SU PROYECTO SERÁ EVALUADO POR LAS ENTIDADES ESTATALES DURANTE EL PROCESO DE REVISIÓN Y REGISTRO DE PLANOS.

COSTO APROXIMADO DE LA OBRA B/. 10 000 000.00

ÁREA CERRADA: 8 440.00 m²

ÁREA ABIERTA: 1 014.00 m²

NOTA IMPORTANTE:

El diseño arquitectónico, así como, la funcionalidad de los mismos es responsabilidad expresa del arquitecto diseñador. Esta revisión de anteproyecto tiene como objetivo hacer cumplir las regulaciones prediales de la norma de zonificación urbana vigente asignada a un predio, Acuerdos Municipales y demás normativas institucionales que tienen injerencia en la revisión de un anteproyecto. Fundamento legal: Ley # 64 de 10 de octubre de 2012 "Sobre Derecho de Autor y Derechos Conexos", Acuerdo Municipal # 281 de 6 de diciembre de 2016 "Por medio del cual se dictan disposiciones sobre los procesos de revisión y registro de documentos para la construcción y obtención de los permisos para nuevas construcciones, mejoras, adiciones, demoliciones y movimientos de tierra dentro del distrito de Panamá", Ley 6 de 1 de febrero de 2005, "Que reglamenta el ordenamiento territorial para el desarrollo urbano y dicta otras disposiciones".


ARQ. ANTONIO DOCABO J.
Dirección de Obras y Construcciones
Alcaldía de Panamá


Departamento de Registro de Planos
Dirección de Obras y Construcciones



RENDER – PLANOS OCEAN TERRACE RESIDENCES



PROPUESTA
IMÁGENES



PROPUESTA
IMÁGENES



050 - LOTE 50 - OCEAN REEF - ISLA 2

Mallot Arquitectos

PROPUESTA
IMÁGENES



050 - LOTE 50 - OCEAN REEF - ISLA 2

Mallot Arquitectos

PROPUESTA

PLANTA ARQUITECTÓNICA N 000

3 RECÁMARAS

COCINA CERRADA



484 m² ÁREA TOTAL

255 m² ÁREA CERRADA

85 m² ÁREA ABIERTA

144 m² JARDÍN

O50 - LOTE 50 - OCEAN REEF - ISLA 2

Mallol Arquitectos

PROPUESTA

PLANTA ARQUITECTÓNICA N 100



530 m² ÁREA TOTAL

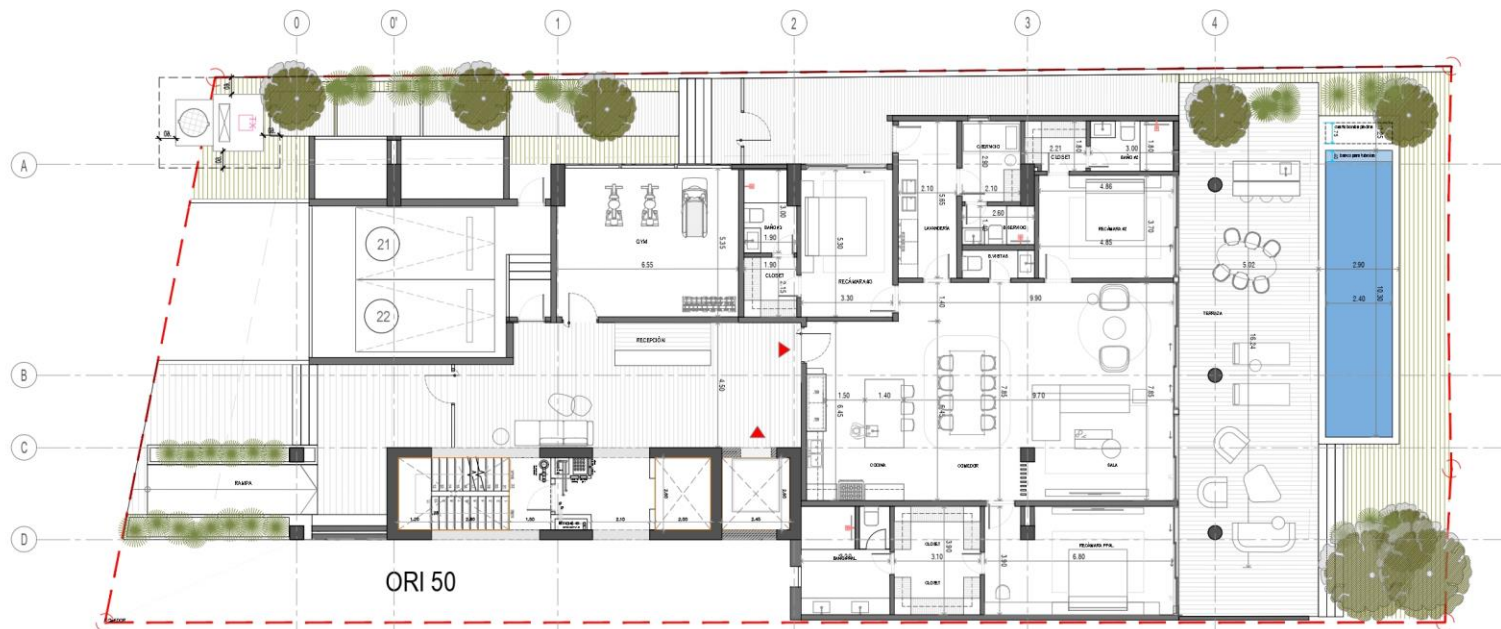
407 m² ÁREA CERRADA

123 m² ÁREA ABIERTA

O50 - LOTE 50 - OCEAN REEF - ISLA 2

Mallol Arquitectos

PLANTA ARQUITECTÓNICA N 000



255 m2 ÁREA CERRADA
85 m2 ÁREA ABIERTA
144 m2 JARDÍN

O50 - LOTE 50 - OCEAN REEF - ISLA 2

Mallol Arquitectos

PROPUESTA

PLANTA ARQUITECTÓNICA N 100

COCINA CERRADA



530 m² ÁREA TOTAL

407 m² ÁREA CERRADA

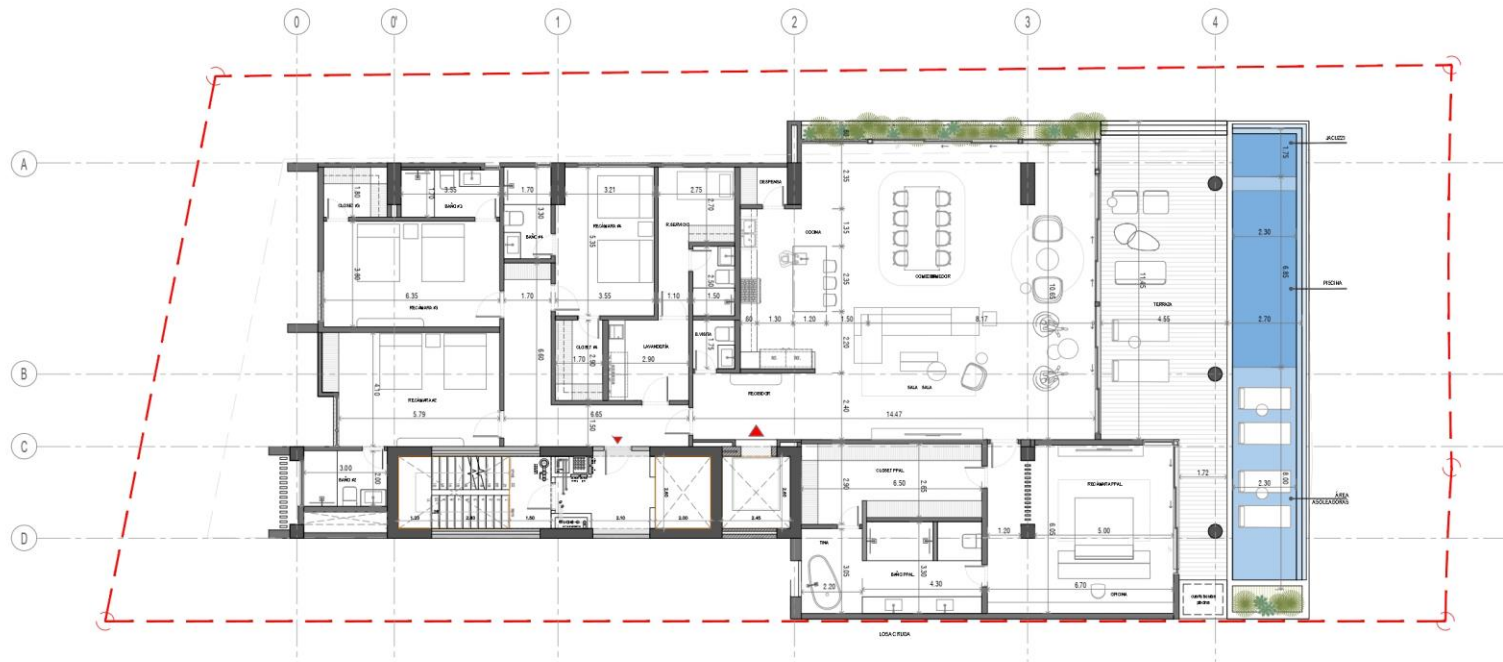
123 m² ÁREA ABIERTA

O50 - LOTE 50 - OCEAN REEF - ISLA 2

Mallol Arquitectos

PROPUESTA

PLANTA ARQUITECTÓNICA N 100



530 m² ÁREA TOTAL

407 m² ÁREA CERRADA

123 m² ÁREA ABIERTA

050 - LOTE 50 - OCEAN REEF - ISLA 2

Mallol Arquitectos

PROPUESTA

PLANTA ARQUITECTÓNICA N 100

COCINA CERRADA



530 m² ÁREA TOTAL

407 m² ÁREA CERRADA

123 m² ÁREA ABIERTA

050 - LOTE 50 - OCEAN REEF - ISLA 2

Mallol Arquitectos

PROPUESTA

PLANTA ARQUITECTÓNICA N 200



504 m² ÁREA TOTAL

371 m² ÁREA CERRADA

133 m² ÁREA ABIERTA

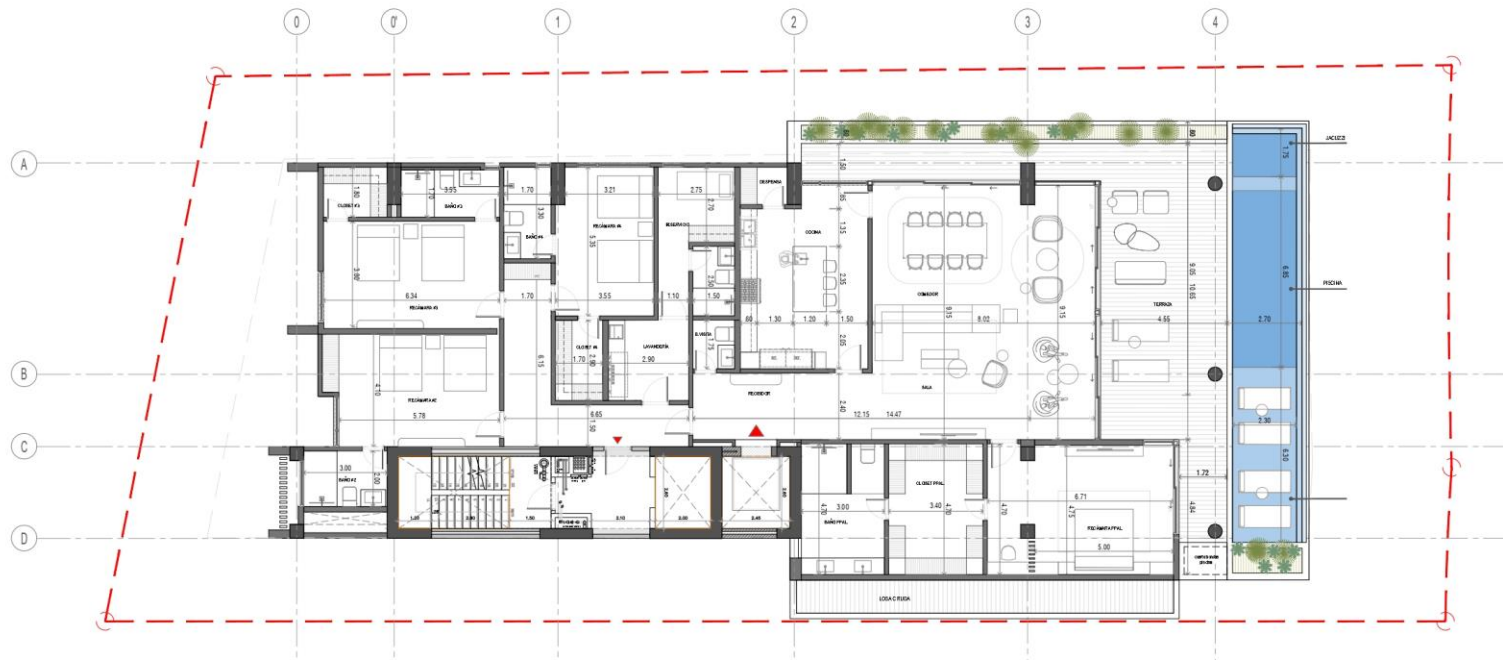
O50 - LOTE 50 - OCEAN REEF - ISLA 2

Mallol Arquitectos

PROPUESTA

PLANTA ARQUITECTÓNICA N 200

COCINA CERRADA



504 m² ÁREA TOTAL

371 m² ÁREA CERRADA

133 m² ÁREA ABIERTA

O50 - LOTE 50 - OCEAN REEF - ISLA 2

Mallol Arquitectos

PROPUESTA

PLANTA ARQUITECTÓNICA N 200

COCINA CERRADA



504 m² ÁREA TOTAL

371 m² ÁREA CERRADA

133 m² ÁREA ABIERTA

O50 - LOTE 50 - OCEAN REEF - ISLA 2

Mallol Arquitectos

PROPUESTA

PLANTA ARQUITECTÓNICA N 300



475 m² ÁREA TOTAL

370 m² ÁREA CERRADA
105 m² ÁREA ABIERTA

O50 - LOTE 50 - OCEAN REEF - ISLA 2

Mallol Arquitectos

PROPUESTA

PLANTA ARQUITECTÓNICA N 300

COCINA CERRADA



475 m² ÁREA TOTAL

370 m² ÁREA CERRADA

105 m² ÁREA ABIERTA

O50 - LOTE 50 - OCEAN REEF - ISLA 2

Mallol Arquitectos

PROPUESTA

PLANTA ARQUITECTÓNICA N 400



427 m² ÁREA TOTAL

342 m² ÁREA CERRADA

85 m² ÁREA ABIERTA

O50 - LOTE 50 - OCEAN REEF - ISLA 2

Mallol Arquitectos

PROPUESTA

PLANTA ARQUITECTÓNICA N 400

COCINA CERRADA



427 m² ÁREA TOTAL

342 m² ÁREA CERRADA

85 m² ÁREA ABIERTA

O50 - LOTE 50 - OCEAN REEF - ISLA 2

Mallol Arquitectos

PROPUESTA

PLANTA ARQUITECTÓNICA N 500



721 m² ÁREA TOTAL PH

405 m² ÁREA TOTAL N 500

302 m² ÁREA CERRADA

103 m² ÁREA ABIERTA

O50 - LOTE 50 - OCEAN REEF - ISLA 2

Mallol Arquitectos

PROPUESTA

PLANTA ARQUITECTÓNICA N 600



721 m² ÁREA TOTAL PH

316 m² ÁREA TOTAL N 600

208 m² ÁREA CERRADA

108 m² ÁREA ABIERTA

O50 - LOTE 50 - OCEAN REEF - ISLA 2

Mallol Arquitectos

PROPUESTA

PLANTA ARQUITECTÓNICA N 600

COCINA CERRADA



721 m² ÁREA TOTAL PH

316 m² ÁREA TOTAL N 600

208 m² ÁREA CERRADA

108 m² ÁREA ABIERTA

O50 - LOTE 50 - OCEAN REEF - ISLA 2

Mallol Arquitectos

PROPUESTA

PLANTA ARQUITECTÓNICA N 200



504 m² ÁREA TOTAL

371 m² ÁREA CERRADA

133 m² ÁREA ABIERTA

050 - LOTE 50 - OCEAN REEF - ISLA 2

Mallol Arquitectos

PROPUESTA

PLANTA ARQUITECTÓNICA N 300



475 m² ÁREA TOTAL

370 m² ÁREA CERRADA

105 m² ÁREA ABIERTA

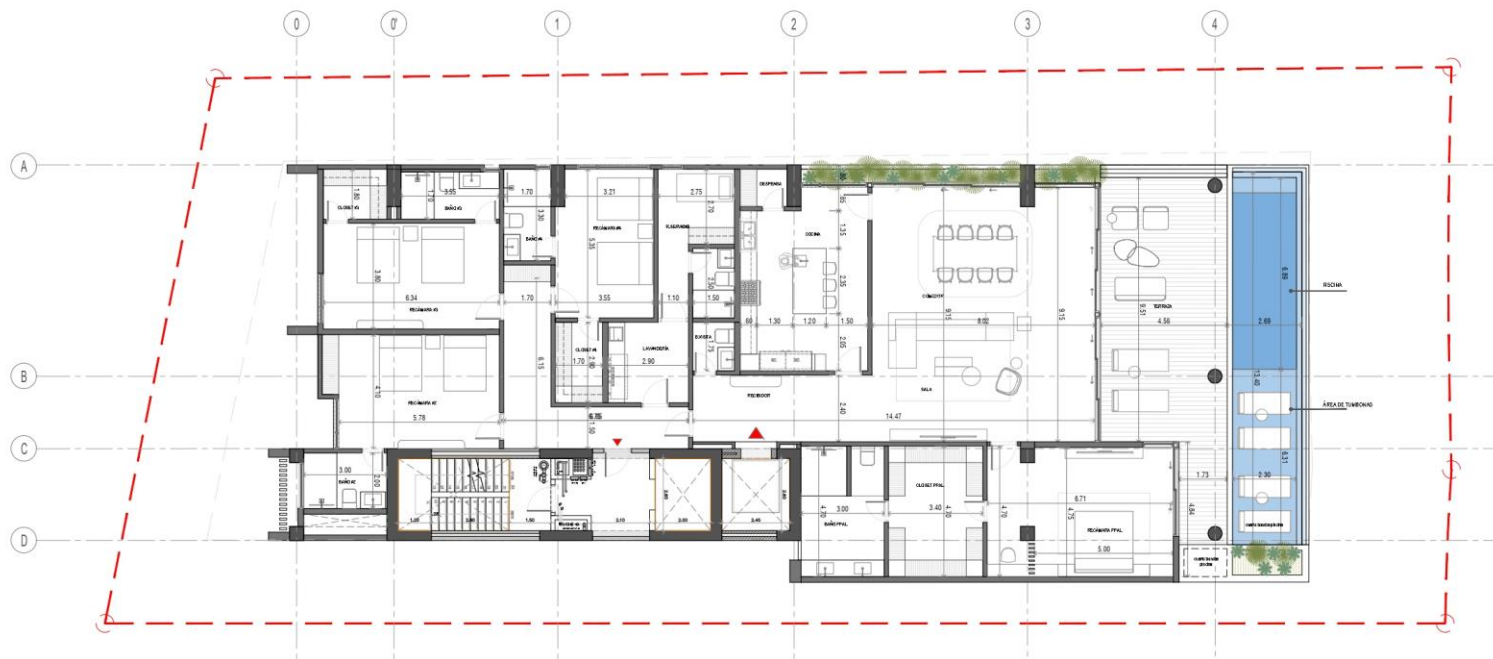
050 - LOTE 50 - OCEAN REEF - ISLA 2

Mallol Arquitectos

PROPUESTA

PLANTA ARQUITECTÓNICA N 300

COCINA CERRADA



475 m² ÁREA TOTAL

370 m² ÁREA CERRADA

105 m² ÁREA ABIERTA

050 - LOTE 50 - OCEAN REEF - ISLA 2

Mallol Arquitectos

PROPUESTA

PLANTA ARQUITECTÓNICA N 400



427 m² ÁREA TOTAL

342 m² ÁREA CERRADA

85 m² ÁREA ABIERTA

050 - LOTE 50 - OCEAN REEF - ISLA 2

Mallol Arquitectos

PROPUESTA

PLANTA ARQUITECTÓNICA N 400

COCINA CERRADA



427 m² ÁREA TOTAL

342 m² ÁREA CERRADA

85 m² ÁREA ABIERTA

050 - LOTE 50 - OCEAN REEF - ISLA 2

Mallol Arquitectos

PROPUESTA

PLANTA ARQUITECTÓNICA N 500



721 m² ÁREA TOTAL PH

405 m² ÁREA TOTAL N 500

302 m² ÁREA CERRADA

103 m² ÁREA ABIERTA

050 - LOTE 50 - OCEAN REEF - ISLA 2

Mallol Arquitectos

PLANTA ARQUITECTÓNICA N 600



108 m2 ÁREA ABIERTA

Mallol Arquitectos

PROPUESTA

PLANTA ARQUITECTÓNICA N 600

COCINA CERRADA



721 m² ÁREA TOTAL PH

316 m² ÁREA TOTAL N 600

208 m² ÁREA CERRADA

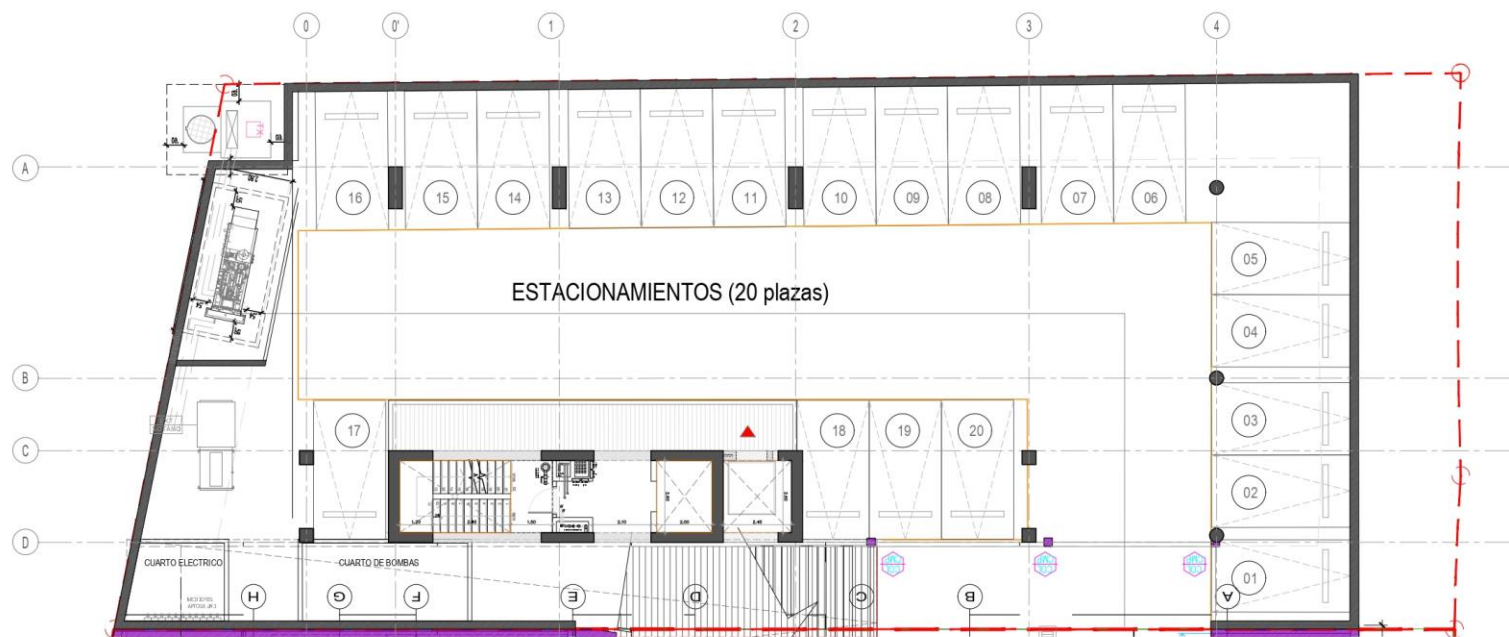
108 m² ÁREA ABIERTA

050 - LOTE 50 - OCEAN REEF - ISLA 2

Mallol Arquitectos

PROPUESTA

PLANTA ARQUITECTÓNICA N-100



839 m² ÁREA TOTAL

839 m² ÁREA CERRADA
22 ESTACIONAMIENTOS

O50 - LOTE 50 - OCEAN REEF - ISLA 2

Mallol Arquitectos

PROPUESTA

PLANTA ARQUITECTÓNICA N 400

COCINA CERRADA



427 m² ÁREA TOTAL

342 m² ÁREA CERRADA

85 m² ÁREA ABIERTA

050 - LOTE 50 - OCEAN REEF - ISLA 2

Mallol Arquitectos

PROPUESTA

PLANTA ARQUITECTÓNICA N 500



721 m² ÁREA TOTAL PH

405 m² ÁREA TOTAL N 500

302 m² ÁREA CERRADA

103 m² ÁREA ABIERTA

050 - LOTE 50 - OCEAN REEF - ISLA 2

Mallol Arquitectos

PROPUESTA
AREAS

ORI LOTE 50 AJUSTADO (220818)

		A	B	C=A+B	D	E	F=C+D+E	G
		A. CERRADA primer Nivel	A. CERRADA segundo Nivel	TOTAL	JARDÍN	A. ABIERTA	TOTAL	LOSA CRUDA
APTO 1	Nivel 000 (A)	254.50		254.50	144.30	84.85	483.65	
APTO 2	Nivel 100 (A)	406.90		406.90		123.35	530.25	
APTO 3	Nivel 200 (A)	371.30		371.30		132.85	504.15	19.40
APTO 4	Nivel 300 (A)	370.50		370.50		104.70	475.20	
APTO 5	Nivel 400 (A)	342.50		342.50		84.70	427.20	21.00
APTO 6	Nivel 500/600 (A)	302.25	208.20	510.45	103.15	107.45	721.05	
AREA VENDIBLE								
TOTAL							3141.50	

COMUNICACIONES	APTO. CERRADO	APTO. ABIERTO	ESTACIONAMIENTO	LOBBY	TOTAL
NIVEL -100	48.50		790.65		839.15
NIVEL 000	48.50	254.50	84.85	187.50	575.35
NIVEL 100	37.00	406.90	123.35		567.25
NIVEL 200	37.00	371.30	132.85		541.15
NIVEL 300	37.00	370.50	104.70		512.20
NIVEL 400	37.00	342.50	84.70		464.20
NIVEL 500	37.00	302.25	103.15		442.40
NIVEL 600	105.95	208.20	107.45		421.60

TOTAL CONSTRUIDA4363.3

RATIO VENDIBLE / CONSTRUIDA72.0%

ANEXO 4 PARTICIPACIÓN CIUDADANA (ENCUESTA APLICADA)

AVISO PÚBLICO

En función de cumplir con la ley 41 del 1 de julio de 1998, General de Ambiente que crea la Autoridad Nacional del Ambiente, el Decreto Ejecutivo 123 de 14 de agosto de 2009 y todas las normativas establecidas para lograr la participación ciudadana.

Qué **COMPAÑÍA INSULAR AMERICANA, S.A.** Promueve el proyecto denominado, OCEAN TERRACE RESIDENCES. SOBRE EL LOTE 11A- 50, con una superficie aproximada de 917.81m²., en la isla artificial, No.2, ubicado en el Corregimiento de San Francisco, Distrito de Panamá, Provincia de Panamá, República de Panamá.

Específicamente sobre la finca Folio Real No. 30271828, de propiedad de la sociedad COMPAÑÍA INSULAR AMERICANA S.A..., con Folio No. 723456 Inscrita desde el 07 De enero, de 2011, cuyo Representante Legal señor **ALFREDO PLACIDO ALEMAN MIRANDA.**, ciudadano de nacionalidad Panameña con Cedula de identidad personal. No. 8-466-108.

ANEXO 5

REUNIÓN INFORMATIVA Y EVIDENCIAS DE LA PARTICIPACIÓN CIUDADANA, DEL AREA REALIZADA EL DÍA 13 DE ENERO DE 2023

VISTA PANORAMICA DE LAS REUNIONES INFORMATIVAS Y ENCUESTAS
REALIZADAS EN EL AREA CIRCUNDANTE DEL PROYECTO.

(ISLA ARTIFICIAL- No. 2)



VISTA PANORAMICA DE LAS REUNIONES INFORMATIVAS Y ENCUESTAS
REALIZADAS EN EL AREA CIRCUNDANTE DEL PROYECTO.
(ISLA ARTIFICIAL- No. 2)



VISTA PANORAMICA DE LAS REUNIONES INFORMATIVAS Y ENCUESTAS
REALIZADAS EN EL AREA CIRCUNDANTE DEL PROYECTO.
(ISLA ARTIFICIAL- No. 2)



EVIDENCIAS FOTOGRAFICAS DE UN GRUPO DE ESTUDIANTES GRADUANDOS DE LA CARRERA DE ARQUITECTURA E INGENIERIA DE LA UNIVERSIDAD DEL ISTMO. INVITADOS AL PROYECTO POR COMPAÑEROS ESTUDIANTES RESIDENTES DE LA ISLA Y LA EMPRESA PROMOTORA QUE DESARROLLA EXCLUSIVOS RESIDENCIALES.

QUIENES NOS BRINDARON UN ESPACIO DE SU APRETADA AGENDA PARA EXPLICARLES LA VARIABLE AMBIENTAL INSERTADA EN LA PLANIFICACION Y DESARROLLO DE LAS OBRAS Y ACTIVIDADES CONSTRUCTIVAS QUE SE EJECUTAN DENTRO DE LOS PROYECTOS QUE DESARROLLA OCEAN REEF ISLAND.

ANEXO 6

VISTAS PANORÁMICAS DEL PROYECTO Y AREAS ALEDAÑAS

SITIO DEL PROYECTO Y AREAS CIRCUNDANTES DE LA FUTURA CONSTRUCCION DEL OCEAN TERRACE RESIDENCES SOBRE EL LOTE -11A- 50



Vista Panorámica de la propiedad privada sobre el lote 11A-50, e instalaciones existentes para las interconexiones de los sistemas de servicios básicos (luz, agua potable y servida (PTAR) y gas, etc. Sin vegetación ni fauna silvestre, ni fuente hídrica que atraviese el proyecto. Edificaciones ocupadas por los nuevos residentes e infraestructuras en construcción de las nuevas residencias departamentales.

AREAS CIRCUNDANTES DEL DESARROLLO INMOBILIARIO EXCLUSIVO Y GARITA DE SEGURIDA Y ACCESO AL PROYECTO



Obsérvese el desarrollo de exclusivas residencias en construcción y habitadas sobre la isla artificial No.2, circundante al referido proyecto.

ANEXO 8

LISTA DE PROFESIONALES QUE ELABORARON Y COLABORARON EL Es.I.A.

LISTA DE PROFESIONALES QUE PARTICIPARON EN LA
ELABORACIÓN DEL ESTUDIO DE IMPACTO AMBIENTAL
CATEGORIA 1, DEL REFERIDO PROYECTO Y LAS FIRMA (S)
RESPONSABLE(S) (ver anexo)



En la elaboración de este Estudio de Impacto Ambiental participaron los
siguientes profesionales:

NOMBRE	CARGO	REGISTRO DE CONSULTOR	FIRMAS
Ingeniero /Magíster. CECILIO CAMAÑO	CONSULTOR LIDER	IRC- 008-2011	
Licenciada /Magister GIOVANKA LISBETH DE LEON PEREZ.	CONSULTOR COLOBARADOR	IAR- 036-2000	



Yo, Mster. Carlos Gavilanes Gonzáles, Notario Público Primero
del Circuito Notarial de la Provincia de Panamá Oeste, con
Cédula No 8-356-182,

CERTIFICO:

Que he cotejado la (s) firmas impuestas ante mi en este documento por
el señor (a) Cecilio Camano
con la que aparece en su documento de identidad y en mi
opinión son iguales, por lo que considero auténtica.


Panamá, 09 NOV 2022

Testigos: Cédula Cédula

Mster. Carlos Gavilanes Gonzáles
Notario Público Primero del Circuito Notarial
de la Provincia de Panamá Oeste



Escaneado con CamScanner



+ 20 ENCUESTAS REALIZADAS

ENCUESTA PÚBLICA

ESTUDIO DE IMPACTO AMBIENTAL CATEGORIA I

COMPAÑÍA INSULAR AMERICANA, S.A., promueve el proyecto denominado: "OCEAN TERRACE RESIDENCES", ubicado en la Isla Artificial N°. 2, lote 11A-50, Punta Pacifica, en el Corregimiento de San Francisco, Distrito de Panamá y Provincia de Panamá.

Nombre Marcos Ortega Fecha 13-02-2023

Sexo: Masculino ☒ Femenino ☐

Edad: 18- 29 ☐ 30-39 ☒ Mayor de 40 ☐

Educación: Primaria ☐ Secundaria ☒ Universitaria ☐

Vive en el Área ☒ Trabaja en el Área ☐ Visita el Área ☐

Está informado sobre el proyecto: "OCEAN TERRACE RESIDENCES".

Si ☒ No ☐ No Sabe ☐ No Opina ☐

Considera que el proyecto afectará la tranquilidad del área, en cuanto a la seguridad social

Si ☐ No ☒ No Sabe ☐ No Opina ☐

El proyecto afectará los recursos naturales, flora, fauna, Ríos u otros

Si ☐ No ☒ No Sabe ☐ No Opina ☐

Es una actividad peligrosa, la Construcción del: "OCEAN TERRACE RESIDENCES".

Si ☐ No ☒ No Sabe ☐ No Opina ☐

Considera que el Proyecto ocasionará daño irreparable al ambiente

Si ☐ No ☒ No Sabe ☐ No Opina ☐

Considera que el Proyecto beneficiará a la Comunidad

Si ☒ No ☐ No Sabe ☐ No Opina ☐

Considera que el Proyecto lo afectará personalmente y la Comunidad

Si ☐ No ☒ No Sabe ☐ No Opina ☐

Esta de acuerdo en que se realice el proyecto

Si ☒ No ☐ No Sabe ☐ No Opina ☐

MUCHAS GRACIAS

ENCUESTA PÚBLICA

ESTUDIO DE IMPACTO AMBIENTAL CATEGORIA I

COMPAÑÍA INSULAR AMERICANA, S.A., promueve el proyecto denominado: "OCEAN TERRACE RESIDENCES", ubicado en la Isla Artificial N°. 2, lote 11A-50, Punta Pacífica, en el Corregimiento de San Francisco, Distrito de Panamá y Provincia de Panamá.

Nombre Henri Hernandez Fecha 13-1-2023

Sexo: Masculino ☒ Femenino ☐
Edad: 18-29 ☐ 30-39 ☒ Mayor de 40 ☐
Educación: Primaria ☐ Secundaria ☒ Universitaria ☐
Vive en el Área ☒ Trabaja en el Área ☐ Visita el Área ☐

Está informado sobre el proyecto: "OCEAN TERRACE RESIDENCES".

Si ☒ No ☐ No Sabe ☐ No Opina ☐

Considera que el proyecto afectará la tranquilidad del área, en cuanto a la seguridad social

Si ☐ No ☒ No Sabe ☐ No Opina ☐

El proyecto afectará los recursos naturales, flora, fauna, Ríos u otros

Si ☐ No ☐ No Sabe ☐ No Opina ☐

Es una actividad peligrosa, la Construcción del: "OCEAN TERRACE RESIDENCES".

Si ☐ No ☒ No Sabe ☐ No Opina ☐

Considera que el Proyecto ocasionará daño irreparable al ambiente

Si ☐ No ☒ No Sabe ☐ No Opina ☐

Considera que el Proyecto beneficiará a la Comunidad

Si ☒ No ☐ No Sabe ☐ No Opina ☐

Considera que el Proyecto lo afectará personalmente y la Comunidad

Si ☐ No ☒ No Sabe ☐ No Opina ☐

Esta de acuerdo en que se realice el proyecto

Si ☒ No ☐ No Sabe ☐ No Opina ☐

MUCHAS GRACIAS

ENCUESTA PÚBLICA

ESTUDIO DE IMPACTO AMBIENTAL CATEGORIA I

COMPAÑÍA INSULAR AMERICANA, S.A., promueve el proyecto denominado: "OCEAN TERRACE RESIDENCES", ubicado en la Isla Artificial N°. 2, lote 11A-50, Punta Pacífica, en el Corregimiento de San Francisco, Distrito de Panamá y Provincia de Panamá.

Nombre Andrés Muñoz Fecha 13-1-2023

Sexo: Masculino ☒ Femenino ☐
Edad: 18-29 ☐ 30-39 ☒ Mayor de 40 ☐
Educación: Primaria ☐ Secundaria ☒ Universitaria ☐
Vive en el Área ☐ Trabaja en el Área ☐ Visita el Área ☐

Está informado sobre el proyecto: "OCEAN TERRACE RESIDENCES".

Sí ☒ No ☐ No Sabe ☐ No Opina ☐

Considera que el proyecto afectará la tranquilidad del área, en cuanto a la seguridad social

Sí ☐ No ☒ No Sabe ☐ No Opina ☐

El proyecto afectará los recursos naturales, flora, fauna, Ríos u otros

Sí ☐ No ☒ No Sabe ☐ No Opina ☐

Es una actividad peligrosa, la Construcción del: "OCEAN TERRACE RESIDENCES".

Sí ☐ No ☒ No Sabe ☐ No Opina ☐

Considera que el Proyecto ocasionará daño irreparable al ambiente

Sí ☐ No ☒ No Sabe ☐ No Opina ☐

Considera que el Proyecto beneficiará a la Comunidad

Sí ☒ No ☐ No Sabe ☐ No Opina ☐

Considera que el Proyecto lo afectará personalmente y la Comunidad

Sí ☐ No ☒ No Sabe ☐ No Opina ☐

Esta de acuerdo en que se realice el proyecto

Sí ☒ No ☐ No Sabe ☐ No Opina ☐

MUCHAS GRACIAS



Escaneado con CamScanner

ENCUESTA PÚBLICA

ESTUDIO DE IMPACTO AMBIENTAL CATEGORIA I

COMPAÑÍA INSULAR AMERICANA, S.A., promueve el proyecto denominado: "OCEAN TERRACE RESIDENCES", ubicado en la Isla Artificial N°. 2, lote 11A-50, Punta Pacífica, en el Corregimiento de San Francisco, Distrito de Panamá y Provincia de Panamá.

Nombre Virginia Saldaña Fecha 13-1-2023

Sexo: Masculino ☐ Femenino ☒
Edad: 18- 29 ☒ 30-39 ☐ Mayor de 40 ☐
Educación: Primaria ☐ Secundaria ☒ Universitaria ☐
Vive en el Área ☒ Trabaja en el Área ☐ Visita el Área ☐

Está informado sobre el proyecto: "OCEAN TERRACE RESIDENCES".

Si ☒ No ☐ No Sabe ☐ No Opina ☐

Considera que el proyecto afectará la tranquilidad del área, en cuanto a la seguridad social

Si ☐ No ☒ No Sabe ☐ No Opina ☐

El proyecto afectará los recursos naturales, flora, fauna, Ríos u otros

Si ☐ No ☒ No Sabe ☐ No Opina ☐

Es una actividad peligrosa, la Construcción del: "OCEAN TERRACE RESIDENCES".

Si ☐ No ☒ No Sabe ☐ No Opina ☐

Considera que el Proyecto ocasionará daño irreparable al ambiente

Si ☐ No ☒ No Sabe ☐ No Opina ☐

Considera que el Proyecto beneficiará a la Comunidad

Si ☒ No ☐ No Sabe ☐ No Opina ☐

Considera que el Proyecto lo afectará personalmente y la Comunidad

Si ☐ No ☒ No Sabe ☐ No Opina ☐

Esta de acuerdo en que se realice el proyecto

Si ☒ No ☐ No Sabe ☐ No Opina ☐

MUCHAS GRACIAS

ENCUESTA PÚBLICA

ESTUDIO DE IMPACTO AMBIENTAL CATEGORIA I

COMPAÑÍA INSULAR AMERICANA, S.A., promueve el proyecto denominado: "OCEAN TERRACE RESIDENCES", ubicado en la Isla Artificial N°. 2, lote 11A-50, Punta Pacífica, en el Corregimiento de San Francisco, Distrito de Panamá y Provincia de Panamá.

Nombre Yariza Gallardo Fecha 13-1-2023

Sexo: Masculino ☐ Femenino ☐

Edad: 18-29 ☐ 30-39 ☒ Mayor de 40 ☐

Educación: Primaria ☐ Secundaria ☒ Universitaria ☐

Vive en el Área ☒ Trabaja en el Área ☐ Visita el Área ☐

Está informado sobre el proyecto: "OCEAN TERRACE RESIDENCES".

Si ☒ No ☐ No Sabe ☐ No Opina ☐

Considera que el proyecto afectará la tranquilidad del área, en cuanto a la seguridad social

Si ☐ No ☒ No Sabe ☐ No Opina ☐

El proyecto afectará los recursos naturales, flora, fauna, Ríos u otros

Si ☐ No ☒ No Sabe ☐ No Opina ☐

Es una actividad peligrosa, la Construcción del: "OCEAN TERRACE RESIDENCES".

Si ☐ No ☒ No Sabe ☐ No Opina ☐

Considera que el Proyecto ocasionará daño irreparable al ambiente

Si ☐ No ☒ No Sabe ☐ No Opina ☐

Considera que el Proyecto beneficiará a la Comunidad

Si ☐ No ☐ No Sabe ☐ No Opina ☐

Considera que el Proyecto lo afectará personalmente y la Comunidad

Si ☐ No ☒ No Sabe ☐ No Opina ☐

Esta de acuerdo en que se realice el proyecto

Si ☒ No ☐ No Sabe ☐ No Opina ☐

MUCHAS GRACIAS

ENCUESTA PÚBLICA

ESTUDIO DE IMPACTO AMBIENTAL CATEGORIA I

COMPAÑÍA INSULAR AMERICANA, S.A., promueve el proyecto denominado: "OCEAN TERRACE RESIDENCES", ubicado en la Isla Artificial N°. 2, lote 11A-50, Punta Pacifica, en el Corregimiento de San Francisco, Distrito de Panamá y Provincia de Panamá.

Nombre José Ceballos Fecha 13-1-2023

Sexo: Masculino ☐ Femenino ☒
Edad: 18-29 ☐ 30-39 ☒ Mayor de 40 ☐
Educación: Primaria ☐ Secundaria ☒ Universitaria ☐
Vive en el Área ☒ Trabaja en el Área ☐ Visita el Área ☐

Está informado sobre el proyecto: "OCEAN TERRACE RESIDENCES".

Si ☒ No ☐ No Sabe ☐ No Opina ☐

Considera que el proyecto afectará la tranquilidad del área, en cuanto a la seguridad social

Si ☐ No ☐ No Sabe ☐ No Opina ☐

El proyecto afectará los recursos naturales, flora, fauna, Ríos u otros

Si ☐ No ☒ No Sabe ☐ No Opina ☐

Es una actividad peligrosa, la Construcción del: "OCEAN TERRACE RESIDENCES".

Si ☐ No ☒ No Sabe ☐ No Opina ☐

Considera que el Proyecto ocasionará daño irreparable al ambiente

Si ☐ No ☒ No Sabe ☐ No Opina ☐

Considera que el Proyecto beneficiará a la Comunidad

Sí ☒ No ☐ No Sabe ☐ No Opina ☐

Considera que el Proyecto lo afectará personalmente y la Comunidad

Si ☐ No ☒ No Sabe ☐ No Opina ☐

Esta de acuerdo en que se realice el proyecto

Si ☒ No ☐ No Sabe ☐ No Opina ☐

MUCHAS GRACIAS



Escaneado con CamScanner

ENCUESTA PÚBLICA

ESTUDIO DE IMPACTO AMBIENTAL CATEGORIA I

COMPAÑÍA INSULAR AMERICANA, S.A., promueve el proyecto denominado: "OCEAN TERRACE RESIDENCES", ubicado en la Isla Artificial N°. 2, lote 11A-50, Punta Pacífica, en el Corregimiento de San Francisco, Distrito de Panamá y Provincia de Panamá.

Nombre Sasajina Cadena Fecha 13-1-2023

Sexo: Masculino ☐ Femenino ☐

Edad: 18-29 ☒ 30-39 ☐ Mayor de 40 ☐

Educación: Primaria ☐ Secundaria ☐ Universitaria ☒

Vive en el Área ☒ Trabaja en el Área ☐ Visita el Área ☐

Está informado sobre el proyecto: "OCEAN TERRACE RESIDENCES".

Si ☒ No ☐ No Sabe ☐ No Opina ☐

Considera que el proyecto afectará la tranquilidad del área, en cuanto a la seguridad social

Si ☐ No ☒ No Sabe ☐ No Opina ☐

El proyecto afectará los recursos naturales, flora, fauna, Ríos u otros

Si ☐ No ☒ No Sabe ☐ No Opina ☐

Es una actividad peligrosa, la Construcción del: "OCEAN TERRACE RESIDENCES".

Si ☐ No ☒ No Sabe ☐ No Opina ☐

Considera que el Proyecto ocasionará daño irreparable al ambiente

Si ☐ No ☒ No Sabe ☐ No Opina ☐

Considera que el Proyecto beneficiará a la Comunidad

Si ☒ No ☐ No Sabe ☐ No Opina ☐

Considera que el Proyecto lo afectará personalmente y la Comunidad

Si ☐ No ☒ No Sabe ☐ No Opina ☐

Esta de acuerdo en que se realice el proyecto

Si ☒ No ☐ No Sabe ☐ No Opina ☐

MUCHAS GRACIAS

ENCUESTA PÚBLICA

ESTUDIO DE IMPACTO AMBIENTAL CATEGORIA I

COMPAÑÍA INSULAR AMERICANA, S.A., promueve el proyecto denominado: "OCEAN TERRACE RESIDENCES", ubicado en la Isla Artificial N°. 2, lote 11A-50, Punta Pacifica, en el Corregimiento de San Francisco, Distrito de Panamá y Provincia de Panamá.

Nombre Ketty Duman Fecha 13-1-2023

Sexo: Masculino ☐ Femenino ☒

Edad: 18- 29 ☒ 30-39 ☐ Mayor de 40 ☐

Educación: Primaria ☐ Secundaria ☐ Universitaria ☒

Vive en el Área ☒ Trabaja en el Área ☐ Visita el Área ☐

Está informado sobre el proyecto: "OCEAN TERRACE RESIDENCES".

Si ☒ No ☐ No Sabe ☐ No Opina ☐

Considera que el proyecto afectará la tranquilidad del área, en cuanto a la seguridad social

Si ☐ No ☒ No Sabe ☐ No Opina ☐

El proyecto afectará los recursos naturales, flora, fauna, Ríos u otros

Si ☐ No ☒ No Sabe ☐ No Opina ☐

Es una actividad peligrosa, la Construcción del: "OCEAN TERRACE RESIDENCES".

Si ☐ No ☒ No Sabe ☐ No Opina ☐

Considera que el Proyecto ocasionará daño irreparable al ambiente

Si ☐ No ☒ No Sabe ☐ No Opina ☐

Considera que el Proyecto beneficiará a la Comunidad

Sí ☒ No ☐ No Sabe ☐ No Opina ☐

Considera que el Proyecto lo afectará personalmente y la Comunidad

Si ☐ No ☒ No Sabe ☐ No Opina ☐

Esta de acuerdo en que se realice el proyecto

Si ☒ No ☐ No Sabe ☐ No Opina ☐

MUCHAS GRACIAS



Escaneado con CamScanner

ENCUESTA PÚBLICA

ESTUDIO DE IMPACTO AMBIENTAL CATEGORIA I

COMPAÑÍA INSULAR AMERICANA, S.A., promueve el proyecto denominado: "OCEAN TERRACE RESIDENCES", ubicado en la Isla Artificial N°. 2, lote 11A-50, Punta Pacífica, en el Corregimiento de San Francisco, Distrito de Panamá y Provincia de Panamá.

Nombre Juan Jordan Fecha 12-1-2023

Sexo: Masculino ☒ Femenino ☐
Edad: 18- 29 ☐ 30-39 ☒ Mayor de 40 ☐
Educación: Primaria ☐ Secundaria ☒ Universitaria ☐
Vive en el Área ☒ Trabaja en el Área ☐ Visita el Área ☐

Está informado sobre el proyecto: "OCEAN TERRACE RESIDENCES".

Sí ☒ No ☐ No Sabe ☐ No Opina ☐

Considera que el proyecto afectará la tranquilidad del área, en cuanto a la seguridad social

Sí ☐ No ☒ No Sabe ☐ No Opina ☐

El proyecto afectará los recursos naturales, flora, fauna, Ríos u otros

Sí ☐ No ☐ No Sabe ☐ No Opina ☐

Es una actividad peligrosa, la Construcción del: "OCEAN TERRACE RESIDENCES".

Sí ☐ No ☒ No Sabe ☐ No Opina ☐

Considera que el Proyecto ocasionará daño irreparable al ambiente

Sí ☐ No ☒ No Sabe ☐ No Opina ☐

Considera que el Proyecto beneficiará a la Comunidad

Sí ☒ No ☐ No Sabe ☐ No Opina ☐

Considera que el Proyecto lo afectará personalmente y la Comunidad

Sí ☐ No ☐ No Sabe ☐ No Opina ☐

Esta de acuerdo en que se realice el proyecto

Sí ☒ No ☐ No Sabe ☐ No Opina ☐

MUCHAS GRACIAS

ENCUESTA PÚBLICA

ESTUDIO DE IMPACTO AMBIENTAL CATEGORIA I

COMPAÑÍA INSULAR AMERICANA, S.A., promueve el proyecto denominado: "OCEAN TERRACE RESIDENCES", ubicado en la Isla Artificial N°. 2, lote 11A-50, Punta Pacífica, en el Corregimiento de San Francisco, Distrito de Panamá y Provincia de Panamá.

Nombre Guillermo Campos Fecha _____

Sexo: Masculino ☒ Femenino ☐

Edad: 18-29 ☐ 30-39 ☒ Mayor de 40 ☐

Educación: Primaria ☐ Secundaria ☒ Universitaria ☐

Vive en el Área ☒ Trabaja en el Área ☐ Visita el Área ☐

Está informado sobre el proyecto: "OCEAN TERRACE RESIDENCES".

Si ☒ No ☐ No Sabe ☐ No Opina ☐

Considera que el proyecto afectará la tranquilidad del área, en cuanto a la seguridad social

Si ☐ No ☒ No Sabe ☐ No Opina ☐

El proyecto afectará los recursos naturales, flora, fauna, Ríos u otros

Si ☐ No ☒ No Sabe ☐ No Opina ☐

Es una actividad peligrosa, la Construcción del: "OCEAN TERRACE RESIDENCES".

Si ☐ No ☒ No Sabe ☐ No Opina ☐

Considera que el Proyecto ocasionará daño irreparable al ambiente

Si ☐ No ☒ No Sabe ☐ No Opina ☐

Considera que el Proyecto beneficiará a la Comunidad

Si ☒ No ☐ No Sabe ☐ No Opina ☐

Considera que el Proyecto lo afectará personalmente y la Comunidad

Si ☐ No ☒ No Sabe ☐ No Opina ☐

Esta de acuerdo en que se realice el proyecto

Si ☒ No ☐ No Sabe ☐ No Opina ☐

MUCHAS GRACIAS



Escaneado con CamScanner

ENCUESTA PÚBLICA

ESTUDIO DE IMPACTO AMBIENTAL CATEGORIA I

COMPAÑÍA INSULAR AMERICANA, S.A., promueve el proyecto denominado: "OCEAN TERRACE RESIDENCES", ubicado en la Isla Artificial N°. 2, lote 11A-50, Punta Pacífica, en el Corregimiento de San Francisco, Distrito de Panamá y Provincia de Panamá.

Nombre José Ortiz Fecha 13-1-2023

Sexo: Masculino ☐ Femenino ☒

Edad: 18-29 ☒ 30-39 ☐ Mayor de 40 ☐

Educación: Primaria ☐ Secundaria ☐ Universitaria ☒

Vive en el Área ☒ Trabaja en el Área ☐ Visita el Área ☐

Está informado sobre el proyecto: "OCEAN TERRACE RESIDENCES".

Si ☒ No ☐ No Sabe ☐ No Opina ☐

Considera que el proyecto afectará la tranquilidad del área, en cuanto a la seguridad social

Si ☐ No ☒ No Sabe ☐ No Opina ☐

El proyecto afectará los recursos naturales, flora, fauna, Ríos u otros

Si ☐ No ☒ No Sabe ☐ No Opina ☐

Es una actividad peligrosa, la Construcción del: "OCEAN TERRACE RESIDENCES".

Si ☐ No ☒ No Sabe ☐ No Opina ☐

Considera que el Proyecto ocasionará daño irreparable al ambiente

Si ☐ No ☒ No Sabe ☐ No Opina ☐

Considera que el Proyecto beneficiará a la Comunidad

Si ☒ No ☐ No Sabe ☐ No Opina ☐

Considera que el Proyecto lo afectará personalmente y la Comunidad

Si ☐ No ☒ No Sabe ☐ No Opina ☐

Esta de acuerdo en que se realice el proyecto

Si ☒ No ☐ No Sabe ☐ No Opina ☐

MUCHAS GRACIAS

ENCUESTA PÚBLICA

ESTUDIO DE IMPACTO AMBIENTAL CATEGORIA I

COMPAÑÍA INSULAR AMERICANA, S.A., promueve el proyecto denominado: "OCEAN TERRACE RESIDENCES", ubicado en la Isla Artificial N°. 2, lote 11A-50, Punta Pacífica, en el Corregimiento de San Francisco, Distrito de Panamá y Provincia de Panamá.

Nombre Margaret Cedeño Fecha 13-1-2023

Sexo: Masculino ☐ Femenino ☒

Edad: 18-29 ☒ 30-39 ☐ Mayor de 40 ☐

Educación: Primaria ☐ Secundaria ☐ Universitaria ☒

Vive en el Área ☒ Trabaja en el Área ☐ Visita el Área ☐

Está informado sobre el proyecto: "OCEAN TERRACE RESIDENCES".

Si ☒ No ☐ No Sabe ☐ No Opina ☐

Considera que el proyecto afectará la tranquilidad del área, en cuanto a la seguridad social

Si ☐ No ☒ No Sabe ☐ No Opina ☐

El proyecto afectará los recursos naturales, flora, fauna, Ríos u otros

Si ☐ No ☒ No Sabe ☐ No Opina ☐

Es una actividad peligrosa, la Construcción del: "OCEAN TERRACE RESIDENCES".

Si ☐ No ☒ No Sabe ☐ No Opina ☐

Considera que el Proyecto ocasionará daño irreparable al ambiente

Si ☐ No ☒ No Sabe ☐ No Opina ☐

Considera que el Proyecto beneficiará a la Comunidad

Sí ☒ No ☐ No Sabe ☐ No Opina ☐

Considera que el Proyecto lo afectará personalmente y la Comunidad

Si ☐ No ☒ No Sabe ☐ No Opina ☐

Esta de acuerdo en que se realice el proyecto

Si ☒ No ☐ No Sabe ☐ No Opina ☐

MUCHAS GRACIAS



Escaneado con CamScanner

ENCUESTA PÚBLICA

ESTUDIO DE IMPACTO AMBIENTAL CATEGORIA I

COMPAÑÍA INSULAR AMERICANA, S.A., promueve el proyecto denominado: "OCEAN TERRACE RESIDENCES", ubicado en la isla artificial N° 2, lote 11A- 50, Punta Pacífica en el Corregimiento de San Francisco, Distrito de Panamá y Provincia de Panamá.

Nombre Karla Rodriguez Fecha 13-1-2023

Sexo: Masculino ☐ Femenino ☒

Edad: 18- 29 ☒ 30-39 ☐ Mayor de 40 ☐

Educación: Primaria ☐ Secundaria ☐ Universitaria ☒

Vive en el Área ☒ Trabaja en el Área ☐ Visita el Área ☐

Está informado sobre el proyecto: "OCEAN TERRACE RESIDENCES".

Si ☒ No ☐ No Sabe ☐ No Opina ☐

Considera que el proyecto afectará la tranquilidad del área, en cuanto a la seguridad social

Si ☐ No ☒ No Sabe ☐ No Opina ☐

El proyecto afectará los recursos naturales, flora, fauna, Ríos u otros

Si ☐ No ☒ No Sabe ☐ No Opina ☐

Es una actividad peligrosa, la Construcción del: "OCEAN TERRACE RESIDENCES".

Si ☐ No ☒ No Sabe ☐ No Opina ☐

Considera que el Proyecto ocasionará daño irreparable al ambiente

Si ☐ No ☒ No Sabe ☐ No Opina ☐

Considera que el Proyecto beneficiará a la Comunidad

Sí ☒ No ☐ No Sabe ☐ No Opina ☐

Considera que el Proyecto lo afectará personalmente y la Comunidad

Si ☐ No ☒ No Sabe ☐ No Opina ☐

Esta de acuerdo en que se realice el proyecto

Si ☒ No ☐ No Sabe ☐ No Opina ☐

MUCHAS GRACIAS

ENCUESTA PÚBLICA

ESTUDIO DE IMPACTO AMBIENTAL CATEGORIA I

COMPAÑÍA INSULAR AMERICANA, S.A., promueve el proyecto denominado: "OCEAN TERRACE RESIDENCES", ubicado en la isla artificial N° 2, lote 11A- 50, Punta Pacifica en el Corregimiento de San Francisco, Distrito de Panamá y Provincia de Panamá.

Nombre Sandra Ferrado Fecha 13-1-2023

Sexo: Masculino ☐ Femenino ☒

Edad: 18- 29 ☒ 30-39 ☐ Mayor de 40 ☐

Educación: Primaria ☐ Secundaria ☐ Universitaria ☒

Vive en el Área ☒ Trabaja en el Área ☐ Visita el Área ☐

Está informado sobre el proyecto: "OCEAN TERRACE RESIDENCES".

Si ☒ No ☐ No Sabe ☐ No Opina ☐

Considera que el proyecto afectará la tranquilidad del área, en cuanto a la seguridad social

Si ☐ No ☒ No Sabe ☐ No Opina ☐

El proyecto afectará los recursos naturales, flora, fauna, Ríos u otros

Si ☐ No ☒ No Sabe ☐ No Opina ☐

Es una actividad peligrosa, la Construcción del: "OCEAN TERRACE RESIDENCES".

Si ☐ No ☒ No Sabe ☐ No Opina ☐

Considera que el Proyecto ocasionará daño irreparable al ambiente

Si ☐ No ☒ No Sabe ☐ No Opina ☐

Considera que el Proyecto beneficiará a la Comunidad

Si ☒ No ☐ No Sabe ☐ No Opina ☐

Considera que el Proyecto lo afectará personalmente y la Comunidad

Si ☐ No ☒ No Sabe ☐ No Opina ☐

Esta de acuerdo en que se realice el proyecto

Si ☒ No ☐ No Sabe ☐ No Opina ☐

MUCHAS GRACIAS

ENCUESTA PÚBLICA

ESTUDIO DE IMPACTO AMBIENTAL CATEGORIA I

COMPAÑÍA INSULAR AMERICANA, S.A., promueve el proyecto denominado: "OCEAN TERRACE RESIDENCES", ubicado en la isla artificial N° 2, lote 11A- 50, Punta Pacífica en el Corregimiento de San Francisco, Distrito de Panamá y Provincia de Panamá.

Nombre Natalia Robles Fecha 13-1-2023

Sexo: Masculino ☐ Femenino ☒

Edad: 18- 29 ☒ 30-39 ☐ Mayor de 40 ☐

Educación: Primaria ☐ Secundaria ☐ Universitaria ☒

Vive en el Área ☒ Trabaja en el Área ☐ Visita el Área ☐

Está informado sobre el proyecto: "OCEAN TERRACE RESIDENCES".

Si ☒ No ☐ No Sabe ☐ No Opina ☐

Considera que el proyecto afectará la tranquilidad del área, en cuanto a la seguridad social

Si ☐ No ☒ No Sabe ☐ No Opina ☐

El proyecto afectará los recursos naturales, flora, fauna, Ríos u otros

Si ☐ No ☒ No Sabe ☐ No Opina ☐

Es una actividad peligrosa, la Construcción del: "OCEAN TERRACE RESIDENCES".

Si ☐ No ☒ No Sabe ☐ No Opina ☐

Considera que el Proyecto ocasionará daño irreparable al ambiente

Si ☐ No ☒ No Sabe ☐ No Opina ☐

Considera que el Proyecto beneficiará a la Comunidad

Sí ☒ No ☐ No Sabe ☐ No Opina ☐

Considera que el Proyecto lo afectará personalmente y la Comunidad

Si ☐ No ☒ No Sabe ☐ No Opina ☐

Esta de acuerdo en que se realice el proyecto

Si ☒ No ☐ No Sabe ☐ No Opina ☐

MUCHAS GRACIAS



Escaneado con CamScanner

ENCUESTA PÚBLICA

ESTUDIO DE IMPACTO AMBIENTAL CATEGORIA I

COMPAÑÍA INSULAR AMERICANA, S.A., promueve el proyecto denominado: "OCEAN TERRACE RESIDENCES", ubicado en la isla artificial N° 2, lote 11A- 50, Punta Pacifica en el Corregimiento de San Francisco, Distrito de Panamá y Provincia de Panamá.

Nombre Susana Urrutia Fecha 13-1-2023

Sexo: Masculino ☐ Femenino ☒

Edad: 18- 29 ☐ 30-39 ☒ Mayor de 40 ☐

Educación: Primaria ☐ Secundaria ☒ Universitaria ☐

Vive en el Área ☐ Trabaja en el Área ☐ Visita el Área ☐

Está informado sobre el proyecto: "OCEAN TERRACE RESIDENCES".

Si ☒ No ☐ No Sabe ☐ No Opina ☐

Considera que el proyecto afectará la tranquilidad del área, en cuanto a la seguridad social

Si ☐ No ☒ No Sabe ☐ No Opina ☐

El proyecto afectará los recursos naturales, flora, fauna, Ríos u otros

Si ☐ No ☒ No Sabe ☐ No Opina ☐

Es una actividad peligrosa, la Construcción del: "OCEAN TERRACE RESIDENCES".

Si ☐ No ☒ No Sabe ☐ No Opina ☐

Considera que el Proyecto ocasionará daño irreparable al ambiente

Si ☐ No ☒ No Sabe ☐ No Opina ☐

Considera que el Proyecto beneficiará a la Comunidad

Sí ☒ No ☐ No Sabe ☐ No Opina ☐

Considera que el Proyecto lo afectará personalmente y la Comunidad

Si ☐ No ☒ No Sabe ☐ No Opina ☐

Esta de acuerdo en que se realice el proyecto

Si ☒ No ☐ No Sabe ☐ No Opina ☐

MUCHAS GRACIAS

ENCUESTA PÚBLICA

ESTUDIO DE IMPACTO AMBIENTAL CATEGORIA I

COMPAÑÍA INSULAR AMERICANA, S.A., promueve el proyecto denominado: "OCEAN TERRACE RESIDENCES", ubicado en la isla artificial N° 2, lote 11A- 50, Punta Pacifica en el Corregimiento de San Francisco, Distrito de Panamá y Provincia de Panamá.

Nombre Eric Gomez Fecha 13-1-2023

Sexo: Masculino ☒ Femenino ☐
Edad: 18- 29 ☐ 30-39 ☒ Mayor de 40 ☐
Educación: Primaria ☐ Secundaria ☒ Universitaria ☐
Vive en el Área ☐ Trabaja en el Área ☐ Visita el Área ☐

Está informado sobre el proyecto: "OCEAN TERRACE RESIDENCES".

Si ☒ No ☐ No Sabe ☐ No Opina ☐

Considera que el proyecto afectará la tranquilidad del área, en cuanto a la seguridad social

Si ☐ No ☒ No Sabe ☐ No Opina ☐

El proyecto afectará los recursos naturales, flora, fauna, Ríos u otros

Si ☐ No ☐ No Sabe ☐ No Opina ☐

Es una actividad peligrosa, la Construcción del: "OCEAN TERRACE RESIDENCES".

Si ☐ No ☒ No Sabe ☐ No Opina ☐

Considera que el Proyecto ocasionará daño irreparable al ambiente

Si ☐ No ☒ No Sabe ☐ No Opina ☐

Considera que el Proyecto beneficiará a la Comunidad

Sí ☒ No ☐ No Sabe ☐ No Opina ☐

Considera que el Proyecto lo afectará personalmente y la Comunidad

Si ☐ No ☒ No Sabe ☐ No Opina ☐

Esta de acuerdo en que se realice el proyecto

Si ☐ No ☐ No Sabe ☐ No Opina ☐

MUCHAS GRACIAS

ENCUESTA PÚBLICA

ESTUDIO DE IMPACTO AMBIENTAL CATEGORIA I

COMPAÑÍA INSULAR AMERICANA, S.A., promueve el proyecto denominado: "OCEAN TERRACE RESIDENCES", ubicado en la isla artificial N° 2, lote 11A- 50, Punta Pacífica en el Corregimiento de San Francisco, Distrito de Panamá y Provincia de Panamá.

Nombre Fernanda Lopez Fecha 12-1-2023

Sexo: Masculino ☐ Femenino ☒

Edad: 18- 29 ☐ 30-39 ☒ Mayor de 40 ☐

Educación: Primaria ☐ Secundaria ☒ Universitaria ☐

Vive en el Área ☒ Trabaja en el Área ☐ Visita el Área ☐

Está informado sobre el proyecto: "OCEAN TERRACE RESIDENCES".

Si ☒ No ☐ No Sabe ☐ No Opina ☐

Considera que el proyecto afectará la tranquilidad del área, en cuanto a la seguridad social

Si ☐ No ☒ No Sabe ☐ No Opina ☐

El proyecto afectará los recursos naturales, flora, fauna, Ríos u otros

Si ☐ No ☒ No Sabe ☐ No Opina ☐

Es una actividad peligrosa, la Construcción del: "OCEAN TERRACE RESIDENCES".

Si ☐ No ☒ No Sabe ☐ No Opina ☐

Considera que el Proyecto ocasionará daño irreparable al ambiente

Si ☐ No ☒ No Sabe ☐ No Opina ☐

Considera que el Proyecto beneficiará a la Comunidad

Sí ☒ No ☐ No Sabe ☐ No Opina ☐

Considera que el Proyecto lo afectará personalmente y la Comunidad

Si ☐ No ☒ No Sabe ☐ No Opina ☐

Esta de acuerdo en que se realice el proyecto

Si ☒ No ☐ No Sabe ☐ No Opina ☐

MUCHAS GRACIAS



Escaneado con CamScanner

ENCUESTA PÚBLICA

ESTUDIO DE IMPACTO AMBIENTAL CATEGORIA I

COMPAÑÍA INSULAR AMERICANA, S.A., promueve el proyecto denominado: "OCEAN TERRACE RESIDENCES", ubicado en la Isla Artificial N°. 2, lote 11A-50, Punta Pacífica, en el Corregimiento de San Francisco, Distrito de Panamá y Provincia de Panamá.

Nombre Juan Peña Fecha 13-1-2023

Sexo: Masculino ☒ Femenino ☐

Edad: 18-29 ☐ 30-39 ☒ Mayor de 40 ☐

Educación: Primaria ☐ Secundaria ☒ Universitaria ☐

Vive en el Área ☐ Trabaja en el Área ☐ Visita el Área ☐

Está informado sobre el proyecto: "OCEAN TERRACE RESIDENCES".

Sí ☒ No ☐ No Sabe ☐ No Opina ☐

Considera que el proyecto afectará la tranquilidad del área, en cuanto a la seguridad social

Sí ☐ No ☒ No Sabe ☐ No Opina ☐

El proyecto afectará los recursos naturales, flora, fauna, Ríos u otros

Sí ☐ No ☒ No Sabe ☐ No Opina ☐

Es una actividad peligrosa, la Construcción del: "OCEAN TERRACE RESIDENCES".

Sí ☐ No ☒ No Sabe ☐ No Opina ☐

Considera que el Proyecto ocasionará daño irreparable al ambiente

Sí ☐ No ☒ No Sabe ☐ No Opina ☐

Considera que el Proyecto beneficiará a la Comunidad

Sí ☒ No ☐ No Sabe ☐ No Opina ☐

Considera que el Proyecto lo afectará personalmente y la Comunidad

Sí ☐ No ☒ No Sabe ☐ No Opina ☐

Esta de acuerdo en que se realice el proyecto

Sí ☒ No ☐ No Sabe ☐ No Opina ☐

MUCHAS GRACIAS

ENCUESTA PÚBLICA

ESTUDIO DE IMPACTO AMBIENTAL CATEGORIA I

COMPAÑÍA INSULAR AMERICANA, S.A., promueve el proyecto denominado: "OCEAN TERRACE RESIDENCES", ubicado en la Isla Artificial N°. 2, lote 11A-50, Punta Pacífica, en el Corregimiento de San Francisco, Distrito de Panamá y Provincia de Panamá.

Nombre Andrés Rodríguez Fecha 13-1-2023

Sexo: Masculino ☒ Femenino ☐
Edad: 18-29 ☐ 30-39 ☒ Mayor de 40 ☐
Educación: Primaria ☐ Secundaria ☒ Universitaria ☐
Vive en el Área ☒ Trabaja en el Área ☐ Visita el Área ☐

Está informado sobre el proyecto: "OCEAN TERRACE RESIDENCES".

Sí ☒ No ☐ No Sabe ☐ No Opina ☐

Considera que el proyecto afectará la tranquilidad del área, en cuanto a la seguridad social

Sí ☒ No ☐ No Sabe ☐ No Opina ☐

El proyecto afectará los recursos naturales, flora, fauna, Ríos u otros

Sí ☐ No ☒ No Sabe ☐ No Opina ☐

Es una actividad peligrosa, la Construcción del: "OCEAN TERRACE RESIDENCES".

Sí ☐ No ☐ No Sabe ☐ No Opina ☐

Considera que el Proyecto ocasionará daño irreparable al ambiente

Sí ☐ No ☒ No Sabe ☐ No Opina ☐

Considera que el Proyecto beneficiará a la Comunidad

Sí ☒ No ☐ No Sabe ☐ No Opina ☐

Considera que el Proyecto lo afectará personalmente y la Comunidad

Sí ☐ No ☒ No Sabe ☐ No Opina ☐

Esta de acuerdo en que se realice el proyecto

Sí ☒ No ☐ No Sabe ☐ No Opina ☐

MUCHAS GRACIAS