


**MINISTERIO DE AMBIENTE
DIRECCION DE INFORMACION AMBIENTAL**

Tel. 500-0855 – Ext. 6811/6046

MEMORANDO – DIAM – 0400 – 2023

PARA: DOMILUIS DOMINGUEZ E.
Director de Evaluación de Impacto Ambiental

DE: 
ALEX DE GRACIA
Director de Información Ambiental

ASUNTO: Verificación de coordenadas

FECHA: 06 de marzo de 2023

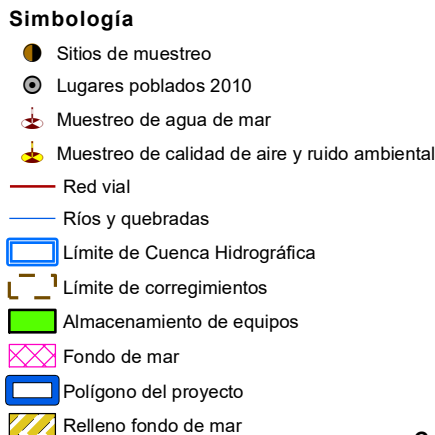
En atención al memorando DEEIA-0141-2702-2023, donde solicita generar una cartografía que determine la ubicación y dimensiones del proyecto y todos sus componentes, del EsIA categoría II, titulado: “SERVICIOS MARÍTIMOS AMADOR”, cuyo promotor es SOLUCIONES EMPRESARIALES JD, S.A., la cual incluya Cobertura Boscosa, Uso de Suelo, Cuencas Hidrográfica, Hidrología, Topografía, Áreas Protegidas e Imagen de Satélite, le informamos que con los datos proporcionados se determinó lo siguiente:

Variables	Descripción
Polígono del Proyecto	Área: 1 ha + 6,701.72 m ²
Edificio 1 oficina	Área: 0 ha + 0,300.00 m ²
Edificio 2 oficina	Área: 0 ha + 0,300.00 m ²
Edificio 3 oficina	Área: 0 ha + 0,300.00 m ²
Edificio 4 oficina	Área: 0 ha + 0,212.44 m ²
Depósito almacén	Área: 0 ha + 0,120.00 m ²
Depósito cuarto frío	Área: 0 ha + 0,120.00 m ²
Taller de mantenimiento	Área: 0 ha + 0,557.34 m ²
Muelle	Área: 0 ha + 0,605.06 m ²
Área marina a ser utilizada	Área: 0 ha + 9,873.92 m ²
Muestreo de agua de mar	
Muestreo de calidad de aire y ruido ambiental	Datos puntuales
Cobertura boscosa y uso de la tierra 2012	Área poblada
Cuenca Hidrográfica	N°142, Ríos entre el Caimito y el Juan Díaz
Sistema Nacional de Áreas Protegidas (SINAP)	El proyecto se ubica fuera de los límites del SINAP
Capacidad agrológica de los suelos	IV










Atentamente,
Adj.: Mapa
AODG/dm/ym
CC: Departamento de Geomática

 REPÚBLICA DE PANAMÁ — GOBIERNO NACIONAL —	MINISTERIO DE AMBIENTE
DEPARTAMENTO DE EVALUACIÓN DE ESTUDIO DE IMPACTO AMBIENTAL	
RECIBIDO 	
Por:	
Fecha:	06 de marzo de 2023
Hora:	2:38 pm

 REPÚBLICA DE PANAMÁ — GOBIERNO NACIONAL —	MINISTERIO DE AMBIENTE
DIRECCIÓN DE INFORMACIÓN AMBIENTAL	



Cobertura Boscosa y Uso de Suelo 2012

	Afloramiento rocoso y tierra desnuda
	Bosque de mangle
	Bosque latifoliado mixto maduro
	Bosque latifoliado mixto secundario
	Infraestructura
	Playa y arenal natural
	Superficie de agua
	Vegetación herbácea
	Área poblada

Sistema de Referencia Espacial:
Sistema Geodésico Mundial de 1984
Proyección Universal Transversal de Mercator
Zona 17 Norte

Ministerio de Ambiente
Dirección de Información Ambiental
Departamento de Geomática

Fuentes:

- Instituto Nacional de Estadística y Censo
- Ministerio de Ambiente
- Imagen ESRI
- Memorando DEEIA-0141-2702-2023