






Mapa sin título

Escribe una descripción para tu mapa.

Leyenda

-  Alineamiento Recorrido en Inspección de la Nueva Ruta
-  Elemento 1
-  EslA aprobado Tramo a Rehabilitar (5.6 km)
-  EslA aprobado, Tramo Nuevo (3.6km)
-  Nueva propuesta (4.5km)

Google Earth

Image © 2014 Maxar Technologies

**CAMPAMENTO FARFAN, AREA OESTE DEL CUARTO
PUENTE SOBRE EL CANAL DE PANAMA**