

 Eliminar  Archivar  Informar  Responder  Responder a todos  Reenviar

Verificación de Coordenadas - Herrera

**F**


Francisco Miguel Cortez Rodriguez



Para: Alex De Gracia

CC: Luis Peña

    ...

Jue 30/03/2023 10:42

**COORDENADAS.xlsx**
11 KB**FORMULARIO.docx**
64 KB




3 archivos adjuntos (756 KB)  Guardar todo en OneDrive - MIAMBIENTE  Descargar todo

Buen día, por este medio solicito Verificación de Coordenadas del EsIA, Categoría I, del proyecto denominado **"DISEÑO, SUMINISTRO, CONSTRUCCIÓN Y FINANCIAMIENTO DE PUENTES MODULARES PARA EL PROGRESO. REGIÓN 2. HERRERA. RÍO OCÚ - RÍO JARAMILLO"**, a desarrollarse en los corregimientos de Ocú, Menchaca y Los Llanos, distrito de Ocú, provincia de Herrera.

Se adjuntan los siguientes documentos:

1. Formulario de Verificación de Coordenadas.
2. Coordenadas en Excel.
3. Mapa de Ubicación.

En espera de una pronta respuesta.

 Responder  Responder a todos  Reenviar