








## Cobertura y Uso del Suelo 2012

-  Bosque latifoliado mixto secundario
-  Bosque plantado de latifoliadas
-  Infraestructura
-  Maíz
-  Pasto
-  Rastrojo y vegetación arbustiva
-  Área poblada

Notas:

- 1.El polígono del proyecto se dibujó en base a las coordenadas proporcionadas.
2. El proyecto se ubica fuera de los límites del SINAP.
3. El proyecto se ubica en la cuenca hidrográfica No.130 (Río Parita).

**IV** Arable, muy severas limitaciones en la selección de plantas, requiere un manejo muy cuidadoso o ambas cosas.

**Sistema de Referencia Espacial:**  
Sistema Geodésico Mundial de 1984  
Proyección Universal Transversal de Mercator  
Zona 17 Norte

**Ministerio de Ambiente**  
**Dirección de Información Ambiental**  
**Departamento de Geomática**

Fuente:

- Instituto Nacional de Estadística y Censo
- Ministerio de Ambiente
- Imagen ESRI
- Expediente: DRHE-I-F-26-2023