

## CERTIFICACION DE CODIGO DE USO DE SUELO No. 405-2021

### DATOS DE LA PROPIEDAD

**Distrito:** Panamá  
**Corregimiento:** Tocumen  
**Ubicación:** Lote 11D, Carretera Panamericana.  
**Folio Real:** 123279 **Código de Ubicación:** 8718  
**Superficie del Lote:** 2403 M2 75DM2  
**INFORMACION DEL PROPIETARIO**  
**Propietario:** Transporte Daniel e Hijos S.A  
**Representante Legal:** Daniel Ezequiel Fernández  
Fernández.  
**Cédula/Ficha:** 2-60-445  
**Mosaico:** 12-L

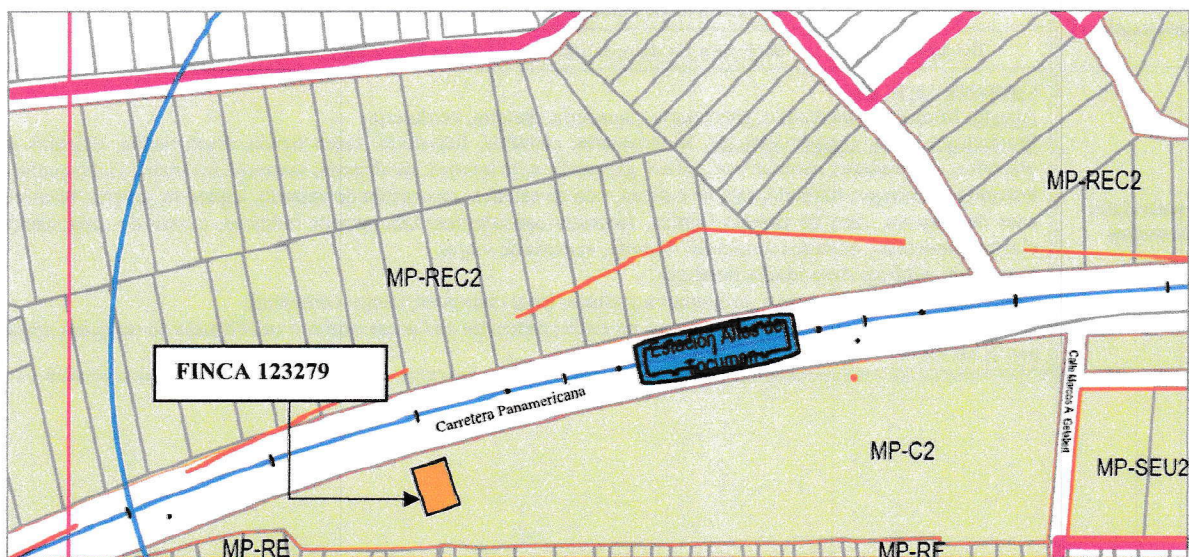
**Fecha:** 09 de septiembre de 2021

**Elaborado por:** Itzel Romero


**Revisado por:** María Lombardo


LA DIRECCION DE PLANIFICACION URBANA CERTIFICA QUE EL CODIGO DE USO DE SUELO QUE APLICA PARA ESTA SOLICITUD ES:

**MP-C2 (COMERCIAL DE MEDIANA INTENSIDAD)**



**BASE LEGAL:** Certificación emitida en base al Decreto Ejecutivo N°29 de 20 de marzo de 2019. Por la cual se aprueba la zonificación del Plan Parcial de Ordenamiento Territorial del Polígono de Influencia Línea 2 del Metro de Panamá.

  
**Dr. Tomás Sosa Morales**  
**Director de Planificación Urbana**





## CERTIFICACION DE CODIGO DE USO DE SUELO No. 406-2021

### DATOS DE LA PROPIEDAD

**Distrito:** Panamá

**Corregimiento:** Tocumen

**Ubicación:** Lote 10D, Carretera Panamericana.

**Folio Real:** 119056 **Código de Ubicación:** 8718

**Superficie del Lote:** 2605 M2 20DM2

### INFORMACION DEL PROPIETARIO

**Propietario:** Transporte Daniel e Hijos S.A

**Representante Legal:** Daniel Ezequiel Fernández  
Fernández.

**Cédula/Ficha:** 2-60-445

**Mosaico:** 12-L

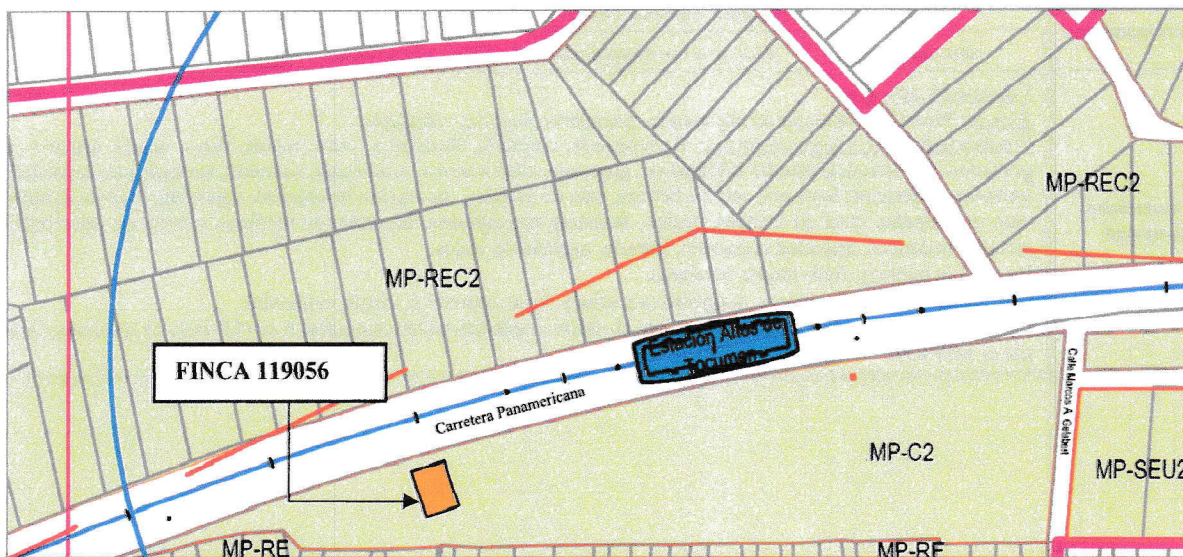
**Fecha:** 09 de septiembre de 2021

**Elaborado por:** Itzel Romero

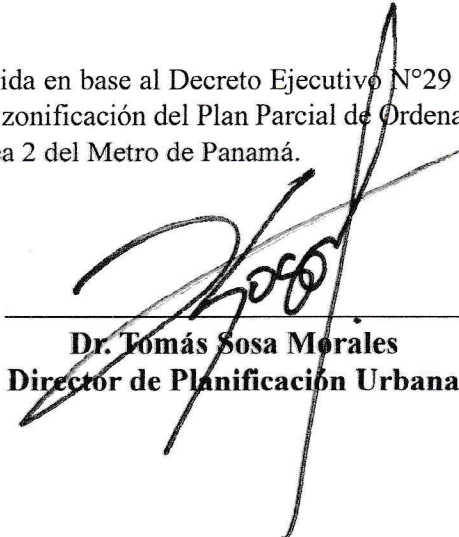
**Revisado por:** María Lombardo  
*María Lombardo*


LA DIRECCION DE PLANIFICACION URBANA CERTIFICA QUE EL CODIGO DE USO DE SUELO QUE APLICA PARA ESTA SOLICITUD ES:

**MP-C2 (COMERCIAL DE MEDIANA INTENSIDAD)**



**BASE LEGAL:** Certificación emitida en base al Decreto Ejecutivo N°29 de 20 de marzo de 2019. Por la cual se aprueba la zonificación del Plan Parcial de Ordenamiento Territorial del Polígono de Influencia Línea 2 del Metro de Panamá.

  
**Dr. Tomás Sosa Morales**  
**Director de Planificación Urbana**





## CERTIFICACION DE CODIGO DE USO DE SUELO No. 405-2021

### DATOS DE LA PROPIEDAD

**Distrito:** Panamá  
**Corregimiento:** Tocumen  
**Ubicación:** Lote 11D, Carretera Panamericana.  
**Folio Real:** 123279 **Código de Ubicación:** 8718  
**Superficie del Lote:** 2403 M2 75DM2

### INFORMACION DEL PROPIETARIO

**Propietario:** Transporte Daniel e Hijos S.A  
**Representante Legal:** Daniel Ezequiel Fernández  
Fernández.  
**Cédula/Ficha:** 2-60-445  
**Mosaico:** 12-L

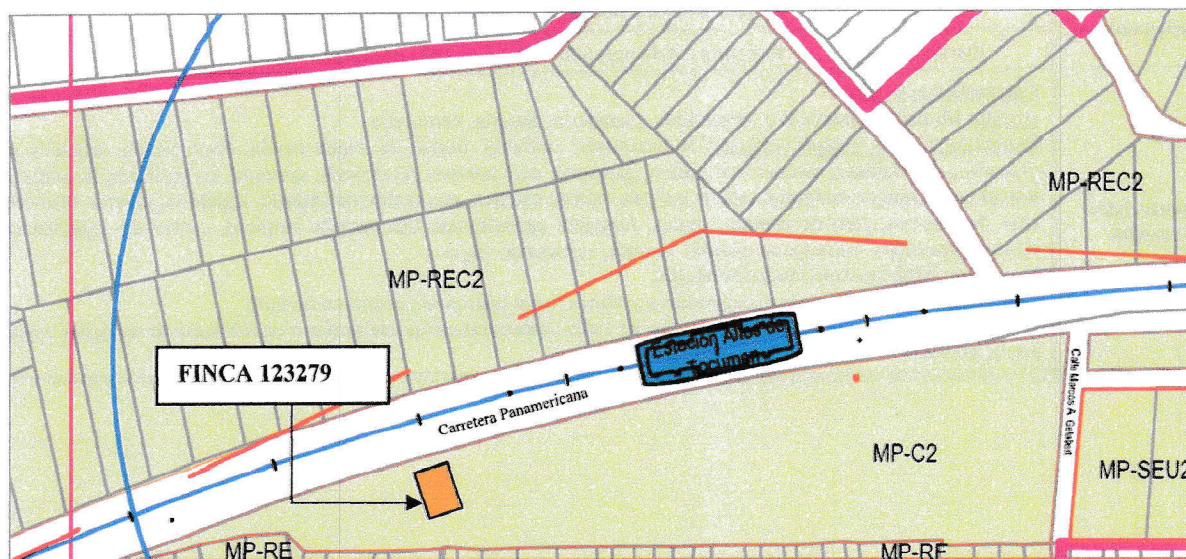
**Fecha:** 09 de septiembre de 2021

**Elaborado por:** Itzel Romero


**Revisado por:** María Lombardo

LA DIRECCION DE PLANIFICACION URBANA CERTIFICA QUE EL CODIGO DE USO DE SUELO QUE APLICA PARA ESTA SOLICITUD ES:

**MP-C2 (COMERCIAL DE MEDIANA INTENSIDAD)**



**BASE LEGAL:** Certificación emitida en base al Decreto Ejecutivo N°29 de 20 de marzo de 2019. Por la cual se aprueba la zonificación del Plan Parcial de Ordenamiento Territorial del Polígono de Influencia Línea 2 del Metro de Panamá.

  
**Dr. Tomás Sosa Morales**  
**Director de Planificación Urbana**

