

DEPARTAMENTO DE EVALUACIÓN DE ESTUDIOS DE IMPACTO AMBIENTAL
PROVEIDO DEIA 089-0305-2023
De 03 de mayo de 2023

EL SUSCRITO DIRECTOR DE EVALUACIÓN DE IMPACTO AMBIENTAL, DEL MINISTERIO DE AMBIENTE, EN USO DE SUS FACULTADES LEGALES, Y

CONSIDERANDO:

Que **ALTOS DE VISTAMARES, S.A.**, cuyo Representante Legal es el señor **RICAURTE CASTRELLÓN DE LEÓN** con número de cédula No. 8-334-925, presentó ante el Ministerio de Ambiente (MiAMBIENTE) un Estudio de Impacto Ambiental (EsIA), categoría II, denominado: **“LOTIFICACIÓN EL PORTALON”**.

Que en virtud de lo antedicho, el día 28 de abril de 2023, el señor **RICAURTE CASTRELLÓN DE LEÓN** con número de cédula No. 8-334-925, presentó ante el MiAMBIENTE, el EsIA, Categoría II denominado: **“LOTIFICACIÓN EL PORTALON”** ubicado en el corregimiento de de La Laguna, distrito de San Carlos, provincia de Panamá Oeste, elaborado bajo la responsabilidad del **PANAMA ENVIRONMENTAL SERVICES, S.A.**, consultor jurídico debidamente inscrito en el Registro de Consultores Idóneos que lleva el MiAMBIENTE, mediante la resolución **IAR 089-99**.

Que conforme a lo establecido en el artículo 41 del Decreto Ejecutivo N° 123 de 14 agosto de 2009, modificado por el artículo 7 del Decreto ejecutivo No. 155 de 5 de agosto de 2011, se procedió a verificar que el EsIA, cumpliera con los contenidos mínimos establecidos en el artículo 26 del Decreto Ejecutivo N° 123 de 14 agosto de 2009.

Que luego de revisado el documento se evidenció que el mismo cumple con los contenidos mínimos establecidos en el artículo 26 y lo establecido en los artículos 38, 39 y 62 del Decreto Ejecutivo N° 123 de 14 agosto de 2009.

Que luego de revisado el Registro de Consultores Ambientales se evidenció que los consultores se encuentran registrados y habilitados ante el MiAMBIENTE, para realizar EsIA.

Que el Informe de Admisión, Revisión de los Contenidos Mínimos del EsIA de la Dirección de Evaluación de Impacto Ambiental con fecha del 03 de mayo de 2023, recomienda admitir la solicitud de evaluación del EsIA, Categoría II denominado: **“LOTIFICACIÓN EL PORTALON”**, por considerar que el mismo, cumple con los contenidos mínimos.

QUE, DADAS LAS CONSIDERACIONES ANTES EXPUESTAS, EL SUSCRITO DIRECTOR DE EVALUACIÓN DE IMPACTO AMBIENTAL, DEL MIAMBIENTE,

RESUELVE:

ARTÍCULO 1: ADMITIR la solicitud de evaluación del EsIA, categoría II, del proyecto denominado **LOTIFICACIÓN EL PORTALON** promovido por el **ALTOS DE VISTAMARES, S.A.**

ARTÍCULO 2: ORDENAR el inicio de la fase de Evaluación y Análisis del EsIA correspondiente.

FUNDAMENTO DE DERECHO: Ley No.41 de 1 de julio de 1998; Ley No.38 de 31 de julio de 2000; Decreto Ejecutivo N° 123 de 14 agosto de 2009, modificado por el Decreto Ejecutivo No.155 de 05 de agosto de 2011, Decreto Ejecutivo No. 36 de 3 de junio de 2019 y demás normas complementarias y concordantes.

Dado en la ciudad de Panamá, a los tres (3) días, del mes de mayo del año dos mil veintitrés (2023)

CÚMPLASE,


DOMILUIS DOMÍNGUEZ E.
Director de Evaluación de Impacto Ambiental

DEPARTAMENTO DE EVALUACIÓN DE ESTUDIOS DE IMPACTO AMBIENTAL
INFORME DE ADMISIÓN
REVISIÓN DE CONTENIDOS MÍNIMOS DEL ESTUDIO DE IMPACTO AMBIENTAL

I. DATOS GENERALES

FECHA DE INGRESO :	28 DE ABRIL DE 2023
FECHA DE INFORME:	03 DE MAYO DE 2023
PROYECTO:	LOTIFICACIÓN EL PORTALON
CATEGORÍA:	II
PROMOTOR:	ALTOS DE VISTAMARES, S.A.
CONSULTORES:	PANAMA ENVIRONMENTAL SERVICES, S.A. (IAR 089-99)
UBICACIÓN:	CORREGIMIENTO DE LA LAGUNA, DISTRITO DE SAN CARLOS, PROVINCIA DE PANAMÁ OESTE

II. BREVE DESCRIPCIÓN DEL PROYECTO

El proyecto consiste en la lotificación rural tipo campestre diseñado con 152 lotes, lotes de uso público, miradores y senderos. El diseño está considerado el levantamiento de obras civiles como servidumbres viales asfaltadas, tanque de almacenamiento de agua potable asociado a un sistema de acueducto, instalación de tendido eléctrico y áreas públicas.

El aprovechamiento es de doce (12) fincas, con un área total de 123.673 Ha + 543 dm², de los cuales solo se ocuparán 30 Ha. + 3382.543 m² en los lotes; 2Ha + 2753.691 m² serán para uso público; 4Ha + 9053.664 m² serán designadas para calles nuevas; 1Ha + 9760.763 m² son calles existentes, y 4871.128m² corresponden a caminos primarios de verano existentes.

III. FUNDAMENTO DE DERECHO

Texto Único de la Ley No.41 de 1 de julio de 1998; Ley No.38 de 31 de julio de 2000; Decreto Ejecutivo No. 123 de 14 de agosto de 2009, modificado por el Decreto Ejecutivo No.155 de 05 de agosto de 2011, Decreto Ejecutivo No. 36 de 3 de junio de 2019 y demás normas complementarias y concordantes. No habrá obras de construcción inmobiliarias o comerciales.

IV. VERIFICACION DE CONTENIDO


Conforme a lo establecido en el artículo 41 del Decreto Ejecutivo No. 123 de 14 agosto de 2009, modificado por el artículo 7 del Decreto Ejecutivo No.155 de 5 de agosto de 2011 se inició el procedimiento administrativo para la evaluación de Estudio de Impacto Ambiental (EsIA), Fase de admisión.


Luego de revisado el registro de consultores ambientales, se evidenció que los consultores se encuentran registrados y habilitados ante el Ministerio de Ambiente (MiAMBIENTE), para realizar EsIA.


Luego de revisado el EsIA, Categoría II, del proyecto denominado: “**LOTIFICACIÓN EL PORTALON**”, se evidenció que el mismo cumple con los contenidos mínimos establecidos en el Decreto Ejecutivo No. 123 de 14 de agosto de 2009.

V. RECOMENDACIONES

Por lo antes expuesto, se recomienda **ADMITIR** el EsIA Categoría II del proyecto denominado: “**LOTIFICACIÓN EL PORTALON**”, promovido por el **ALTOS DE VISTAMARES, S.A.**


KYRIA CORRALES
Evaluadora de Estudios de Impacto Ambiental


ANALILIA CASTILLERO P.
Jefa del Departamento de Evaluación de Estudios de Impacto Ambiental.


DOMELUIS DOMÍNGUEZ E.
Director de Evaluación de Impacto Ambiental

DEPARTAMENTO DE EVALUACIÓN DE ESTUDIOS DE IMPACTO AMBIENTAL

CONTENIDOS MÍNIMOS DE LOS ESTUDIOS DE IMPACTO AMBIENTAL

CATEGORIA II

Artículo 26. DECRETO EJECUTIVO No. 123 DE 14 DE AGOSTO DE 2009

PROYECTO: **LOTIFICACIÓN EL PORTALON**

PROMOTOR: **ALTOS DE VISTAMARES, S.A.**

UBICACIÓN: **CORREGIMIENTO DE LA LAGUNA, DISTRITO DE SAN CARLOS, PROVINCIA DE PANAMÁ OESTE**

N° DE EXPEDIENTE: **DEIA-II-F-094-2023**

FECHA DE ENTRADA: **28 DE ABRIL DE 2023**

REALIZADO POR (CONSULTORES): **PANAMA ENVIROMENTAL SERVICES, S.A. (IAR 089-99), LUIS VILLAREAL (IAR-044-1999) Y ANA CHÉRIGO (IRC-060-2019)**

REVISADO POR: **KYRIA CORRALES**

	TEMA	SI	NO	OBSERVACIÓN
1.0	ÍNDICE	X		
2.0	RESUMEN EJECUTIVO	X		
2.1	Datos generales del promotor, que incluya: a) Persona a contactar; b) Números de teléfonos; c) Correo electrónico; d) Página web; e) Nombre y registro del consultor.	X		
2.2	Una breve descripción del proyecto, obra o actividad; área a desarrollar, presupuesto aproximado	X		
2.3	Una síntesis de características del área de influencia del proyecto, obra o actividad;	X		
2.4	La información más relevante sobre los problemas ambientales críticos generados por el proyecto, obra o actividad;	X		
2.5	Descripción de los impactos positivos y negativos generados por el proyecto, obra o actividad;	X		
2.6	Descripción de las medidas de mitigación, seguimiento, vigilancia y control previstas para cada tipo de impacto ambiental identificado;	X		
2.7	Descripción del plan de participación pública realizado;	X		
2.8	Las fuentes de información utilizadas (bibliografía)	X		
3	INTRODUCCIÓN	X		
3.1	Indicar el alcance, objetivos y metodología del estudio presentado.	X		
3.2	Categorización: Justificar la categoría del EsIA en función de los criterios de protección ambiental	X		
4	INFORMACIÓN GENERAL	X		
4.1	Información sobre el Promotor (persona natural o jurídica), tipo de empresa, ubicación, certificado de existencia y representación legal de la empresa y certificado de registro de la propiedad, contrato y otros.	X		
4.2	Paz y salvo emitido por la ANAM, y copia del recibo de pago, por los trámites de la evaluación.	X		
5	DESCRIPCIÓN DEL PROYECTO, OBRA O ACTIVIDAD	X		
5.1	Objetivo del proyecto, obra o actividad y su justificación.	X		
5.2	Ubicación geográfica incluyendo mapa en escala 1:50, 000 y coordenadas UTM o geográficas del polígono del proyecto.	X		
5.3	Legislación, normas técnicas e instrumentos de gestión ambiental aplicables y su relación con el proyecto, obra o actividad.	X		
5.4	Descripción de las fases del proyecto, obra o	X		

	actividad			
5.4.1	Planificación	X		
5.4.2	Construcción/ejecución	X		
5.4.3	Operación	X		
5.4.4	Abandono	X		
5.4.5	Cronograma y tiempo de ejecución de cada fase	X		
5.5	Infraestructura a desarrollar y equipo a utilizar	X		
5.6	Necesidades de insumos durante la construcción/ejecución y operación	X		
5.6.1	Necesidades de servicios básicos (agua, energía, aguas servidas, vías de acceso, transporte público, otros)	X		
5.6.2	Mano de obra (durante la construcción y operación) empleos directos e indirectos generados	X		
5.7	Manejo y disposición de desechos en todas las fases	X		
5.7.1	Sólidos	X		
5.7.2	Líquidos	X		
5.7.3	Gaseosos	X		
5.7.4	Peligrosos	X		
5.8	Concordancia con el plan de uso de suelo	X		
5.9	Monto global de la inversión	X		
6	DESCRIPCIÓN DEL AMBIENTE FÍSICO	X		
6.1	Formaciones geológicas regionales	X		
6.1.2	Unidades geológicas locales	X		
6.3	Caracterización del suelo	X		
6.3.1	La descripción del uso de suelo	X		
6.3.2	Deslinde de la propiedad	X		
6.3.3	Capacidad de uso y aptitud	X		
6.4	Topografía	X		
6.4.1	Mapa Topográfico o plano, según área a desarrollar a escala 1:50, 000	X		
6.5	Clima	X		
6.6	Hidrología	X		
6.6.1	Calidad de aguas superficiales	X		
6.6.1.a	Caudales (máximo, mínimo y promedio anual)	X		
6.6.1.b	Corrientes, mareas y oleajes	X		
6.6.2	Aguas subterráneas	X		
6.7	Calidad de aire	X		
6.7.1	Ruido	X		
6.7.2	Olores	X		
6.8	Antecedentes sobre la vulnerabilidad frente a amenazas naturales en el área	X		
6.9	Identificación de los sitios propensos a inundaciones	X		
6.10	Identificación de los sitios propensos a erosión y deslizamiento	X		
7	DESCRIPCIÓN DEL AMBIENTE BIOLÓGICO	X		
7.1	Característica de la Flora	X		
7.1.1	Caracterización vegetal, inventario forestal (aplicar técnicas forestales reconocidas por ANAM)	X		
7.1.2	Inventario de especies exóticas, amenazadas, endémicas y en peligro de extinción	X		
7.1.3	Mapa de cobertura vegetal y uso de suelo en una escala de 1:20,000	X		
7.2	Característica de la fauna	X		
7.2.1	Inventario de especies, amenazadas, vulnerables, endémicas o en peligro de extinción	X		
7.3	Ecosistemas frágiles	X		
7.3.1	Representatividad de los ecosistemas	X		
8	DESCRIPCIÓN DEL AMBIENTE SOCIOECONÓMICO	X		
8.1	Uso actual de la tierra en sitios colindantes	X		
8.2	Característica de la población (nivel cultural y educativo)	X		
8.2.1	Índices demográficos, sociales y económicos	X		

8.2.3	Índice de ocupación laboral y otros similares que aporten información relevante sobre la calidad de vida de las comunidades afectadas	X		
8.2.4	Equipamiento, servicios, obras de infraestructuras y actividades económicas	X		
8.3	Percepción local sobre el proyecto, obra o actividad (a través del plan de participación ciudadana). Reunión informativa y sus evidencias	X		
8.4	Sitios históricos, arqueológicos y culturales declarados	X		
8.5	Descripción del paisaje	X		
9.0	IDENTIFICACIÓN DE IMPACTOS AMBIENTALES Y SOCIALES ESPECÍFICOS	X		
9.1	Análisis de la situación ambiental previa (línea base) en comparación con las transformaciones del ambiente esperadas	X		
9.2	Identificación de los impactos ambientales específicos, su carácter, grado de perturbación, importancia ambiental, riesgo de ocurrencia, extensión del área, duración y reversibilidad entre otros	X		
9.3	Metodologías usadas en función de: a) la naturaleza de la acción emprendida, b) las variables ambientales afectadas y c) las características ambientales del área de influencia involucrada	X		
9.4	Análisis de los impactos sociales y económicos a la comunidad producidos por el proyecto	X		
10.0	PLAN DE MANEJO AMBIENTAL (PMA)	X		
10.1	Descripción de las medidas de mitigación específicas frente a cada impacto ambiental.	X		
10.2	Ente responsable de la ejecución de las medidas	X		
10.3	Monitoreo	X		
10.4	Cronograma de ejecución	X		
10.5	Plan de participación ciudadana	X		
10.6	Plan de prevención de riesgos	X		
10.7	Plan de rescate y reubicación de fauna y flora	X		
10.8	Plan de educación ambiental	X		
10.9	Plan de contingencia	X		
10.10	Plan de recuperación ambiental y de abandono	X		
10.11	Costos de la gestión ambiental	X		
11	AJUSTE ECONÓMICO POR EXTERNALIDADES SOCIALES Y AMBIENTALES Y ANÁLISIS DE COSTO-BENEFICIO FINAL	X		
11.1	Valoración monetaria del impacto ambiental	X		
12	LISTA DE PROFESIONALES QUE PARTICIPARON EN LA ELABORACIÓN DEL ESTUDIO DE IMPACTO AMBIENTAL, FIRMA (S) Y RESPONSABILIDADES	X		
12.1	Firmas debidamente notariadas	X		
12.2	Número de registro de consultor (es)	X		
13	CONCLUSIONES Y RECOMENDACIONES	X		
14	BIBLIOGRAFÍA	X		
15	ANEXOS	X		
SEGÚN TIPO DE PROYECTO, OBRA O ACTIVIDAD		SI	NO	OBSERVACIÓN
PROYECTOS DE GENERACIÓN DE ENERGÍAS RENOVABLES particularmente los hidroeléctricos deberán presentar certificación sobre su conducencia, emitida por el Ministerio de Ambiente.			X	NO APLICA
PROYECTOS EN ÁREAS PROTEGIDAS Viabilidad por parte de Áreas protegidas.			X	NO APLICA
PROYECTOS FORESTALES Documento con el Plan de reforestación.			X	NO APLICA
PROYECTOS EN ÁREA DEL CORREDOR BIOLÓGICO Análisis de compatibilidad.			X	NO APLICA

VERIFICACIÓN DE REGISTRO PARA CONSULTORES – PERSONA JURÍDICA

Consultor Jurídico (Nombre)	Registro de Inscripción	Último Registro de Actualización	ESTADO DE REGISTRO		
			Actualizado	No Actualizado	Inhabilitado
Panamá Environmental Services, S.A.	IAR-089-1999	DEIA-ARC-020- 2020	✓		
Consultores principales responsables del EsIA					
Luis Eduardo Villarreal	IAR-044-1999	DEIA-ARC-023- 2021	✓		
Ana Cecilia Cherigo	DEIA-IRC-060- 2019	DEIA-ARC-067- 2022	✓		
ESTUDIO DE IMPACTO AMBIENTAL PRESENTADO:					
Nombre del Estudio de Impacto Ambiental: “LOTIFICACIÓN EL PORTALON”.			Categoría: II		
Ubicación: corregimiento de La Laguna, distrito de San Carlos, provincia de Panamá Oeste.					
PROMOTOR					
Promotor: SOCIEDAD ALTOS DE VISTAMARES, S.A.					
REPRESENTANTE LEGAL DE LA EMPRESA PROMOTORA					
Nombre: RICAURTE CASTRELLON DE LEÓN			Cédula 8-334-925		
Observación:					

Consultores Ambientales Inscritos durante su última actualización en la Empresa Consultora.

Consultores	Registro de Inscripción	Último Registro de Actualización
Mitzy Lu De Córdoba	IRC-021-2002	DEIA-ARC-001-1401-2020
Azalia Robolt Murillo	DEIA-IRC-053-2019	DEIA-ARC-046-2710-2022
Ana Cecilia Cherigo	DEIA-IRC-060-2019	DEIA-ARC-067-1912-2022
Luis Eduardo Villarreal	IAR-044-1999	DEIA-ARC-023-1503-2021
Auris Esther Campos J.	IRC-004-2004	DEIA-ARC-022-2103-2023

El representante legal de la empresa consultora persona Jurídica Panamá Environmental Services, S.A., con registro IAR-089-1999, es el señor Luis Eduardo Villarreal con cédula de identidad personal 8-237-2122.

Departamento de Gestión de Impacto Ambiental
Gestor de Impacto Ambiental (responsable de la Verificación)

Nombre	Alisson Castrejón C.
Firma	
Fecha de Verificación	02/05/2023

Departamento de Evaluación de Estudios de Impacto Ambiental
Evaluador de Estudios de Impacto Ambiental (Solicitante de la verificación)

Nombre	Kynthia Corrales
Firma	
Fecha de Verificación	02/05/2023



DEPARTAMENTO DE EVALUACIÓN DE ESTUDIOS DE IMPACTO AMBIENTAL

ACTA DE PRESENTACIÓN DE ESTUDIOS DE IMPACTO AMBIENTAL

 N° =175-2023

RESIDENCIAL "LOTIFICACIÓN EL PORTALON"

PROMOTOR: ALTOS DE VISTAMARES S.A

UBICACIÓN: CORREGIMIENTO DE LA LAGUNA, DISTRITO DE SAN CARLOS, PROVINCIA DE PANAMÁ OESTE

CATEGORÍA: II

FECHA DE ENTRADA: DÍA 28 MES ABRIL AÑO 2023

DOCUMENTOS		SI	NO	OBSERVACIÓN
1	SOLICITUD DE EVALUACIÓN DEL ESTUDIO DE IMPACTO AMBIENTAL NOTARIADA Y EN PAPEL SIMPLE 8 ½ X 13 O 14.	X		
2.	DECLARACIÓN JURADA DEBIDAMENTE NOTARIADA (PAPEL NOTARIADO) SOLO PARA LOS ESTUDIOS DE IMPACTO AMBIENTAL CATEGORÍA I.		X	NO APLICA
3	ORIGINAL DEL ESTUDIO DE IMPACTO AMBIENTAL.	X		1 TOMO (EsIA ORIGNAL) y COPIA
4.	COPIA DE CÉDULA DE IDENTIDAD PERSONAL DEL PROMOTOR DEL ESTUDIO, AUTENTICADA O COTEJADA CON SU ORIGINAL.	X		
5.	COPIA DIGITAL DEL ESTUDIO DE IMPACTO AMBIENTAL (2 CD)	X		Dos (2) Cd
6.	RECIBO ORIGINAL DE PAGO EN CONCEPTO DE EVALUACIÓN DEL ESTUDIO DE IMPACTO AMBIENTAL, SEGÚN SU CATEGORÍA.	X		
7.	PAZ Y SALVO ORIGINAL EXPEDIDO POR EL MINISTERIO DE AMBIENTE, VIGENTE.	X		
8.	CERTIFICADO ORIGINAL DE EXISTENCIA DE LA EMPRESA PROMOTORA, EXPEDIDO POR EL REGISTRO PÚBLICO (EN CASO DE TRATARSE DE PERSONA JURÍDICA), CON UNA VIGENCIA NO MAYOR A TRES (3) MESES.	X		
9.	CERTIFICADO DE REGISTRO PÚBLICO ORIGINAL DE EXISTENCIA DE LA PROPIEDAD (FINCA (S), TERRENOS, ETC), DONDE SE DESARROLLARÁ EL PROYECTO, EXPEDIDO POR EL REGISTRO PÚBLICO, CON UNA VIGENCIA NO MAYOR DE UN (1) AÑO O CUALQUIER OTRO DOCUMENTO QUE SUSTENTE LA TENENCIA DE LA TIERRA.	X		
10.	VERIFICAR QUE LOS CONSULTORES ESTÉN ACTUALIZADOS y HABILITADOS.	X		
CUMPLE CON LOS DOCUMENTOS SOLICITADOS EN EL ACTA DE PRESENTACIÓN DE ESTUDIOS DE IMPACTO AMBIENTAL		X		

Entregado por: (Usuario)

 Nombre: YITZY Y. LU C.

 Cedula: 8-302-805

 Correo: mlu@pespan.com

 Teléfono: 270-7339

 Firma: [Firma]

Revisado por: (Ministerio de Ambiente)

 Técnico: Edelma Salgado

 Firma: [Firma]

 Verificado por: (Ministerio de Ambiente)

 Nombre: [Firma]

 Firma: [Firma]

32



Ministerio de Ambiente

R.U.C.: 8-NT-2-5498 D.V.: 75

Dirección de Administración y Finanzas

Recibo de Cobro

No. 31
70421

Información General

Hemos Recibido De ALTOS DE VISTAMARES,S.A. / 11750-32-117497 DV34 **Fecha del Recibo** 2023-4-27

Administración Regional Dirección Regional MiAMBIENTE Panamá Oeste **Guía / P. Aprob.**

Agencia / Parque Ventanilla Tesorería **Tipo de Cliente** Contado

Efectivo / Cheque **No. de Cheque**

Slip de deposito No. B/. 1,250.00

La Suma De MIL DOSCIENTOS CINCUENTA BALBOAS CON 00/100 **B/. 1,250.00**

Detalle de las Actividades

Cantidad	Unidad	Cód. Act.	Actividad	Precio Unitario	Precio Total
1		1.3.2	Evaluación de Estudios de Impacto Ambiental	B/. 1,250.00	B/. 1,250.00
Monto Total				B/. 1,250.00	

Observaciones

ESTUDIO AMBIENTAL SLIP-060608100

Día	Mes	Año	Hora
27	04	2023	01:08:27 PM

Firma


Nombre del Cajero Karen Otero



Sello

IMP 1



Ministerio de Ambiente
R.U.C.: 8-NT-2-5498 D.V.: 75
Dirección de Administración y Finanzas
Recibo de Cobro

No.
70447

Información General

Hemos Recibido De	ALTOS DE VISTAMARES / 11750-32-117497 DV34	Fecha del Recibo	2023-4-28
Administración Regional	Dirección Regional MiAMBIENTE Panamá Metro	Guía / P. Aprov.	
Agencia / Parque	Ventanilla Tesorería	Tipo de Cliente	Contado
Efectivo / Cheque		No. de Cheque	
	Transferencia		B/. 3.00
La Suma De	TRES BALBOAS CON 00/100		B/. 3.00

Detalle de las Actividades

Cantidad	Unidad	Cód. Act.	Actividad	Precio Unitario	Precio Total
1		3.5	Paz y Salvo	B/. 3.00	B/. 3.00
Monto Total					B/. 3.00

Observaciones

PAZY SALVO TRANSF-1220070894

Día	Mes	Año	Hora
28	04	2023	12:35:15 PM

Firma

Nombre del Cajero Edma Tuñon



Sello

IMP 1



MINISTERIO DE
AMBIENTE

República de Panamá
Ministerio de Ambiente
Dirección de Administración y Finanzas

Certificado de Paz y Salvo
N° 218959

Fecha de Emisión:

28	04	2023
----	----	------

(día / mes / año)

Fecha de Validez:

28	05	2023
----	----	------

(día / mes / año)

La Dirección de Administración y Finanzas, certifica que la Empresa:

ALTOS DE VISTAMARES, S.A.

Representante Legal:

RICAURTE CASTRELLON

Inscrita

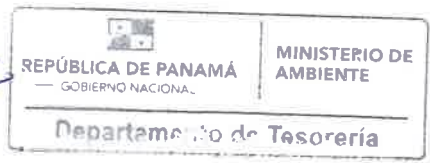
Tomo	Folio	Asiento	Rollo
			11750
Ficha	Imagen	Documento	Finca
117497	32		

Se encuentra PAZ y SALVO, con el Ministerio del Ambiente, a la
fecha de expedición de esta certificación.

Certificación, válida por 30 días

Firmado

Admiral Santos
Jefe de la Sección de Tesorería.



Desarrollo Las Colinas, S.A.
R.U.C. 1336332-1-614008 D.V. 30



Panamá, 23 de abril del 2023.

Ingeniero
Domiluis Domínguez E.
Dirección de Evaluación de
Impacto Ambiental
Ministerio de Ambiente
Ciudad.-

Ing. Dominguez:

El suscrito, **DOMINGO RODRIGUEZ**, varón, panameño, mayor de edad, con cédula de identidad personal No. **8-227-508**, y oficinas ubicadas en Calle 1ra, Los Ángeles, Edificio L-18, corregimiento de Betania, Provincia de Panamá, y teléfono **260-4813**, en mi condición de Representante Legal de la sociedad Desarrollo Las Colinas, S.A., sociedad constituida de conformidad con las leyes de la República de Panamá, inscrita en el Folio No. **614008**, de la Sección Mercantil del Registro Público, autorizo a la sociedad Altos de Vistamares, S.A., inscrita a la Ficha **117497**, Rollo **11750**, Imagen **32**, para utilizar y realizar los trabajos necesarios para levantar el proyecto "Lotificación El Portalón", sobre la Finca **30130097**.

Atentamente,



DOMINGO RODRIGUEZ
Céd 8-227-508



Yo, **ANAYANSY JOVANÉ CUBILLA**
Notaria Pública Tercera del Circuito de Panamá, con
cédula de identidad personal No. 4-201-226.

CERTIFICO:

Que dada la certeza de la identidad del(los) sujeto(s)
que firmó(firmaron) el presente documento, su(s)
firma(s) es(son) autentica(s).

Panamá

APR 19 2023

Testigo

Testigo

Licenciada **ANAYANSY JOVANÉ CUBILLA**
Notaria Pública Tercera del Circuito de Panamá



**Esta autenticación no
implica responsabilidad de
nuestra parte, en cuanto al
contenido del documento.**

REPÚBLICA DE PANAMÁ
TRIBUNAL ELECTORAL

Domingo
Rodríguez Oviedo

NOMBRE USUAL
FECHA DE NACIMIENTO 18-ABR-1983
LUGAR DE NACIMIENTO PANAMÁ, PANAMÁ
SEXO M TIPO DE SANGRE O+
EXPEDIDA: 08-MAY-2017 EXPIRA 08-MAY-2027



8-227-508



[Handwritten signature]

27



Yo, ANAYANSY JOVANÉ CUBILLA Notaria Pública Tercera del
Circuito de Panamá, con Cédula de Identidad Personal N° 4-201-226

CERTIFICO

Que he cotejado detenida y minuciosamente esta copia fotostática
con el original que se me presentó y la he encontrado en su todo
conforme

Panamá,

APR 21 2023

[Handwritten signature of Anayansy Jované Cubilla]

Licda. ANAYANSY JOVANÉ CUBILLA
Notaria Pública Tercera





Registro Público de Panamá

FIRMADO POR: RAFAEL ALEXIS DE GRACIA MORALES
FECHA: 2023.03.31 11:50:32 -05:00
MOTIVO: SOLICITUD DE PUBLICIDAD
LOCALIZACION: PANAMA, PANAMA

CERTIFICADO DE PROPIEDAD

DATOS DE LA SOLICITUD

ENTRADA 129702/2023 (0) DE FECHA 30/03/2023.

DATOS DEL INMUEBLE

(INMUEBLE) SAN CARLOS CÓDIGO DE UBICACIÓN 8806, FOLIO REAL Nº 30130097
CORREGIMIENTO LA LAGUNA, DISTRITO SAN CARLOS, PROVINCIA PANAMÁ UBICADO EN UNA SUPERFICIE INICIAL DE 2 ha 5381 m² 69 dm² Y CON UNA SUPERFICIE ACTUAL O RESTO LIBRE DE 2 ha 5381 m² 69 dm² CON UN VALOR DE SIETE MIL CINCUENTA BALBOAS (B/7,050.00) Y UN VALOR DEL TERRENO DE SIETE MIL CINCUENTA BALBOAS (B/7,050.00) NÚMERO DE PLANO: 809-06-23024.
ADQUIRIDA EL 26 DE ENERO DE 2015.

TITULAR(ES) REGISTRAL(ES)

DESARROLLO LAS COLINAS, S.A. (CÉDULA 614008) TITULAR DE UN DERECHO DE PROPIEDAD

GRAVÁMENES Y OTROS DERECHOS REALES VIGENTES

RESTRICCIONES: ESTA ADJUDICACION QUEDA SUJETA A LAS RESTRICCIONES LEGALES DE LA LEY 37 DE 21 DE SEPTIEMBRE DE 1962, CODIGO ADMINISTRATIVO, DECRETO DE GABINETE 35 DE 6 DE FEBRERO DE 1969 Y DEMAS DISPOSICIONES QUE LE SEAN APLICABLES. SE ADVIERTE A LA ADJUDICATARIA QUE ESTA EN LA OBLIGACION DE DEJAR UNA DISTANCIA DE CINCO METROS POR LO MENOS DESDE LA CERCA DE LA PARCELA DE TERRENO ADJUDICADA HASTA EL EJE DEL CAMINO DE TIERRA HACIA LA LAGUNA - HACIA EL PICACHO CON EL CUAL COLINDA POR EL OESTE..INSCRITO AL ASIENTO 3, EL 26/01/2015, EN LA ENTRADA 92063174/2014 (0) NO CONSTA GRAVAMENES INSCRITOS A LA FECHA
NO CONSTA MEJORAS INSCRITAS A LA FECHA.

ENTRADAS PRESENTADAS QUE SE ENCUENTRAN EN PROCESO

NO HAY ENTRADAS PENDIENTES.

LA PRESENTE CERTIFICACIÓN SE OTORGA EN PANAMÁ EL DÍA VIERNES, 31 DE MARZO DE 2023 11:49 A. M., POR EL DEPARTAMENTO DE CERTIFICADOS DEL REGISTRO PÚBLICO DE PANAMÁ, PARA LOS EFECTOS LEGALES A QUE HAYA LUGAR.

NOTA: ESTA CERTIFICACIÓN PAGÓ DERECHOS POR UN VALOR DE 30.00 BALBOAS CON EL NÚMERO DE LIQUIDACIÓN 1403987930



Valide su documento electrónico a través del CÓDIGO QR impreso en el pie de página
o a través del Identificador Electrónico: BDED2E52-95DA-42F7-A5CD-44F88FA44867
Registro Público de Panamá - Vía España, frente al Hospital San Fernando
Apartado Postal 0830 - 1596 Panamá, República de Panamá - (507)501-6000



Registro Público de Panamá

FIRMADO POR: EDUARDO ANTONIO
ROBINSON ORELLANA
FECHA: 2023.03.30 16:39:27 -05:00
MOTIVO: SOLICITUD DE PUBLICIDAD
LOCALIZACION: PANAMA, PANAMA

CERTIFICADO DE PERSONA JURÍDICA

CON VISTA A LA SOLICITUD

130306/2023 (0) DE FECHA 30/03/2023

QUE LA SOCIEDAD

DESARROLLO LAS COLINAS,S.A.

TIPO DE SOCIEDAD: SOCIEDAD ANONIMA

SE ENCUENTRA REGISTRADA EN (MERCANTIL) FOLIO Nº 614008 (S) DESDE EL MIÉRCOLES, 30 DE ABRIL DE 2008

- QUE LA SOCIEDAD SE ENCUENTRA VIGENTE

- QUE SUS CARGOS SON:

SUSCRIPTOR: PAUL DEGRACIA ZARZAVILLA

SUSCRIPTOR: GRACIELA MEDINA

DIRECTOR: DOMINGO RODRIGUEZ O

DIRECTOR / TESORERO: RICAURTE CASTRELLON DE LEON

DIRECTOR / SECRETARIO: LUIS ALBERTO NAAR RAMIREZ

PRESIDENTE: DOMINGO RODRIGUEZ O

AGENTE RESIDENTE: PAUL DEGRACIA ZARZAVILLA

- QUE LA REPRESENTACIÓN LEGAL LA EJERCERÁ:

EL REPRESENTANTE LEGAL DE LA SOCIEDAD LA PODRÁ EJERCER INDISTINTAMENTE CUALQUIERA DE LOS DIGNATARIOS DE LA SOCIEDAD.

- QUE SU CAPITAL ES DE ACCIONES SIN VALOR NOMINAL

EL CAPITAL SOCIAL DE LA SOCIEDAD SERA DE QUINIENTAS ACCIONES COMUNES TODAS DE UNA SOLA CLASE, CON IGUALES DERECHOS Y PRIVILEGIOS, NOMINATIVAS SIN VALOR NOMINAL. EL CAPITAL SOCIAL POR LO MENOS IGUAL A LA SUMA TOTAL REPRESENTADA POR LAS ACCIONES CON VALOR NOMINAL MAS EL VALOR QUE LA SOCIEDAD RECIBA POR LA EMISION DE LAS ACCIONES SIN VALOR NOMINAL.

- QUE SU DURACIÓN ES PERPETUA

- QUE SU DOMICILIO ES PANAMÁ , PROVINCIA PANAMÁ

ENTRADAS PRESENTADAS QUE SE ENCUENTRAN EN PROCESO

NO HAY ENTRADAS PENDIENTES .

RÉGIMEN DE CUSTODIA: CONFORME A LA INFORMACIÓN QUE CONSTA INSCRITA EN ESTE REGISTRO, LA SOCIEDAD OBJETO DEL CERTIFICADO NO SE HA ACOGIDO AL RÉGIMEN DE CUSTODIA.

EXPEDIDO EN LA PROVINCIA DE PANAMÁ EL JUEVES, 30 DE MARZO DE 2023A LAS 4:27 P. M..

NOTA: ESTA CERTIFICACIÓN PAGÓ DERECHOS POR UN VALOR DE 30.00 BALBOAS CON EL NÚMERO DE LIQUIDACIÓN 1403988585



Valide su documento electrónico a través del CÓDIGO QR impreso en el pie de página
o a través del Identificador Electrónico: 9CA994AD-F4DA-417E-A961-35A6BF0B8E43
Registro Público de Panamá - Vía España, frente al Hospital San Fernando
Apartado Postal 0830 - 1596 Panamá, República de Panamá - (507)501-6000

Desarrollo Nuario, S.A.
R.U.C. 91834-1-377338 D.V. 54



Panamá, 12 de abril del 2023.

Ingeniero
 Domiluis Domínguez E.
 Dirección de Evaluación de
 Impacto Ambiental
 Ministerio de Ambiente
 Ciudad.-

Ing. Dominguez:

El suscrito, **LUIS CARLOS CASTROVERDE BARRAGAN**, varón, panameño, mayor de edad, con cédula de identidad personal **No.2-79-430**, y oficinas ubicadas en Calle 1ra, Los Ángeles, Edificio L-18, corregimiento de Betania, Provincia de Panamá, y teléfono **260-4813**, en mi condición de Representante Legal de la sociedad Desarrollo Nuario, S.A., sociedad constituida de conformidad con las leyes de la República de Panamá, inscrita en el Folio No. **377338**, de la Sección Mercantil del Registro Público, autorizo a la sociedad Altos de Vistamares, S.A., inscrita a la Ficha 117497, Rollo 11750, Imagen 32, para utilizar y realizar los trabajos necesarios para levantar el proyecto "Lotificación El Portalón", sobre la Finca **248497**.

Atentamente,

LUIS CARLOS CASTROVERDE BARRAGAN
 Céd 2-79-430



Yo, **ANAYANSY JOVANÉ CUBILLA**
 Notaria Pública Tercera del Circuito de Panamá, con
 cédula de identidad personal No. 4-201-226

CERTIFICO:

Que dada la certeza de la identidad del(los) sujeto(s)
 que firmó(firmaron) el presente documento, su(s)
 firma(s) es(son) autentica(s).


Panamá

APR 19 2023

Testigo

Testigo

Licenciada **ANAYANSY JOVANÉ CUBILLA**
 Notaria Pública Tercera del Circuito de Panamá



**Esta autenticación no
 implica responsabilidad de
 nuestra parte, en cuanto al
 contenido del documento.**

REPÚBLICA DE PANAMÁ
DOCUMENTO DE IDENTIDAD

**Luis Carlos
Castroverde Barragan**
NOMBRE USUAL

FECHA DE NACIMIENTO: 26-dic-1956
LUGAR DE NACIMIENTO: COCLÉ
VERO: M TIPO DE SANGRE: O+
EXPIRACIÓN: 03-mar-2023 EXPIRA: 03-mar-2038

2-79-430



Yo, ANAYANSY JOVANÉ CUBILLA Notaria Pública Tercera del
Circuito de Panamá, con Cédula de Identidad Personal N° 4-201-226

CERTIFICO

Que he cotejado detenida y minuciosamente esta copia fotostática
con el original que se me presentó y la he encontrado en su todo
conforme

Panamá, _____

APR 21 2023

[Signature]

Licda. ANAYANSY JOVANÉ CUBILLA
Notaria Pública Tercera





22

Registro Público de Panamá

FIRMADO POR: TUARE JOHNSON
ALVARADO
FECHA: 2023.04.03 13:13:09 -05:00
MOTIVO: SOLICITUD DE PUBLICIDAD
LOCALIZACION: PANAMA, PANAMA

CERTIFICADO DE PROPIEDAD

DATOS DE LA SOLICITUD

ENTRADA 130139/2023 (0) DE FECHA 03/30/2023.D.D.G

DATOS DEL INMUEBLE

(INMUEBLE) SAN CARLOS CÓDIGO DE UBICACIÓN 8806, FOLIO REAL Nº 248497 (F)
LOTE GLOBO A , CORREGIMIENTO LA LAGUNA, DISTRITO SAN CARLOS, PROVINCIA PANAMÁ
UBICADO EN UNA SUPERFICIE INICIAL DE 5 ha 8991 m² 30 dm² Y CON UNA SUPERFICIE ACTUAL O RESTO LIBRE
DE 5 ha 8991 m² 30 dm²
CON UN VALOR DE CUATROCIENTOS CINCUENTA BALBOAS (B/.450.00) Y UN VALOR DEL TERRENO DE
CUATROCIENTOS CINCUENTA BALBOAS (B/.450.00) NÚMERO DE PLANO: 809-06-16787 .

TITULAR(ES) REGISTRAL(ES)

DESARROLLO NUARIO, S.A. TITULAR DE UN DERECHO DE PROPIEDAD
FECHA DE ADQUISICIÓN: 14 DE JUNIO DE 2005.

GRAVÁMENES Y OTROS DERECHOS REALES VIGENTES

NO CONSTAN GRAVAMENES INSCRITOS VIGENTES A LA FECHA

RESTRICCIONES: ESTA ADJUDICACION QUEDA SUJETA A LAS RESTRICCIONES LEGALES DEL CODIGO AGRARIO, CODIGO ADMINISTRATIVO, LEY 1 DEL 3 DE FEBRERO DE 1994, LEY 41 DEL 1 DE JULIO DE 1998 DE AUTORIDAD NACIONAL DEL AMBIENTE, DECRETO DE GABINETE, DECRETO DE GABINETE 35 DEL 6 DE FEBRERO DE 1969, Y DEMAS DISPOSICIONES QUE LE SEAN APLICABLES. ESTA ADJUDICACION TAMBIEN QUEDA SUJETA A LAS RECOMENDACIONES DE LA AUTORIDAD NACIONAL DEL AMBIENTE (ANAM) ESTABLESIDAS EN LA RESOLUCION NO. ARAPO TAT-017-05 FECHADA EL 20 DE ENERO DEL2005.QUE REPOSA A FOJAS 44, 45 Y 46 DEL EXPEDIENTE-DOCUMENTO REDI NO. 795416. INSCRITO EL 06/14/2005, EN LA ENTRADA DOCUMENTO REDI: 795416

ENTRADAS PRESENTADAS QUE SE ENCUENTRAN EN PROCESO

NO HAY ENTRADAS PENDIENTES.

LA PRESENTE CERTIFICACIÓN SE OTORGA EN PANAMÁ EL DÍA VIERNES, 31 DE MARZO DE 2023 4:52 P. M., POR EL DEPARTAMENTO DE CERTIFICADOS DEL REGISTRO PÚBLICO DE PANAMÁ, PARA LOS EFECTOS LEGALES A QUE HAYA LUGAR. NOTA: ESTA CERTIFICACIÓN PAGÓ DERECHOS POR UN VALOR DE 30.00 BALBOAS CON EL NÚMERO DE LIQUIDACIÓN 1403988400



Valide su documento electrónico a través del CÓDIGO QR impreso en el pie de página
o a través del Identificador Electrónico: 3DD5F7C8-EBDF-448D-AAFA-089828742BF0
Registro Público de Panamá - Vía España, frente al Hospital San Fernando
Apartado Postal 0830 - 1596 Panamá, República de Panamá - (507)501-6000



Registro Público de Panamá

FIRMADO POR: EDUARDO ANTONIO
ROBINSON ORELLANA
FECHA: 2023.03.30 16:38:59 -05:00
MOTIVO: SOLICITUD DE PUBLICIDAD
LOCALIZACIÓN: PANAMA, PANAMA

CERTIFICADO DE PERSONA JURÍDICA

CON VISTA A LA SOLICITUD

130341/2023 (0) DE FECHA 30/03/2023

QUE LA SOCIEDAD

DESARROLLO NUARIO S.A.
TIPO DE SOCIEDAD: SOCIEDAD ANONIMA
SE ENCUENTRA REGISTRADA EN (MERCANTIL) FOLIO Nº 377338 (S) DESDE EL MIÉRCOLES, 29 DE MARZO DE 2000
- QUE LA SOCIEDAD SE ENCUENTRA VIGENTE
- QUE SUS CARGOS SON:
SUSCRIPTOR: AUGUSTO VALDERRAMA
SUSCRIPTOR: PAUL DEGRACIA
DIRECTOR: VALENTIN GRAELL
DIRECTOR / SECRETARIO: RICAURTE CASTRELLON DE LEON
DIRECTOR / PRESIDENTE: LUIS CARLOS CASTROVERDE BARRAGAN
TESORERO: VALENTIN GRAELL
AGENTE RESIDENTE: PAUL DEGRACIA ZARZAVILLA
- QUE LA REPRESENTACIÓN LEGAL LA EJERCERÁ:
ES EL PRESIDENTE.
- QUE SU CAPITAL ES DE ACCIONES SIN VALOR NOMINAL
EL CAPITAL SOCIAL ESTARA REPRESENTADO EN MIL ACCIONES COMUNES, NOMINATIVAS, SIN VALOR NOMINAL.
- QUE SU DURACIÓN ES PERPETUA
- QUE SU DOMICILIO ES PANAMÁ , PROVINCIA PANAMÁ

ENTRADAS PRESENTADAS QUE SE ENCUENTRAN EN PROCESO

NO HAY ENTRADAS PENDIENTES .

EXPEDIDO EN LA PROVINCIA DE PANAMÁ EL JUEVES, 30 DE MARZO DE 2023A LAS 4:26 P. M..

NOTA: ESTA CERTIFICACIÓN PAGÓ DERECHOS POR UN VALOR DE 30.00 BALBOAS CON EL NÚMERO DE LIQUIDACIÓN 1403988618



Valide su documento electrónico a través del CÓDIGO QR impreso en el pie de página o a través del Identificador Electrónico: 8C3C9AD4-50BE-4951-898D-EC0A33F10FD4
Registro Público de Panamá - Vía España, frente al Hospital San Fernando
Apartado Postal 0830 - 1596 Panamá, República de Panamá - (507)501-6000

18

20

Desarrollo Los Macanos, S.A.
R.U.C. 1190420-1-580080 D.V. 97



Panamá, 23 de abril del 2023.

Ingeniero
Domiluis Domínguez E.
Dirección de Evaluación de
Impacto Ambiental
Ministerio de Ambiente
Ciudad.-

Ing. Dominguez:

El suscrito, **LUIS ALBERTO NAAR RAMIREZ**, varón, panameño, mayor de edad, con cédula de identidad personal No. **8-233-821**, y oficinas ubicadas en Calle 1ra, Los Ángeles, Edificio L-18, corregimiento de Betania, Provincia de Panamá, y teléfono **260-4813**, en mi condición de Representante Legal de la sociedad Desarrollo Los Macanos, S.A., sociedad constituida de conformidad con las leyes de la República de Panamá, inscrita en el Folio No. **580080**, de la Sección Mercantil del Registro Público, autorizo a la sociedad Altos de Vistamares, S.A., inscrita a la Ficha **117497**, Rollo **11750**, Imagen **32**, para utilizar y realizar los trabajos necesarios para levantar el proyecto "Lotificación El Portalón", sobre la Finca **470336**.

Atentamente,

LUIS ALBERTO NAAR RAMIREZ
Céd 8-233-821



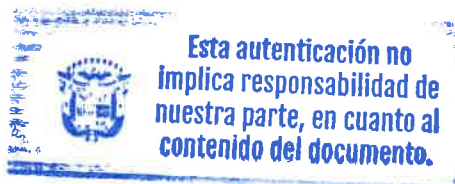
Yo, **ANAYANSY JOVANÉ CUBILLA**
Notaria Pública Tercera del Circuito de Panamá, con
cédula de identidad personal No. 4-201-226.

CERTIFICO:

Que dada la certeza de la identidad del(los) sujeto(s)
que firmó(firmaron) el presente documento, su(s)
firma(s) es(son) autenticá(s).

APR 19 2023

Panamá, _____
Testigo _____ Testigo _____
Licenciada **ANAYANSY JOVANÉ CUBILLA**
Notaria Pública Tercera del Circuito de Panamá





Registro Público de Panamá

FIRMADO POR: EDUARDO ANTONIO
ROBINSON ORELLANA
FECHA: 2023.03.30 17:19:52 -05:00
MOTIVO: SOLICITUD DE PUBLICIDAD
LOCALIZACION: PANAMA, PANAMA

CERTIFICADO DE PERSONA JURÍDICA

CON VISTA A LA SOLICITUD

130322/2023 (0) DE FECHA 30/03/2023

QUE LA SOCIEDAD

DESARROLLO LOS MACANOS, S.A.

TIPO DE SOCIEDAD: SOCIEDAD ANONIMA

SE ENCUENTRA REGISTRADA EN (MERCANTIL) FOLIO Nº 580080 (S) DESDE EL LUNES, 20 DE AGOSTO DE 2007

- QUE LA SOCIEDAD SE ENCUENTRA VIGENTE

- QUE SUS CARGOS SON:

SUSCRIPTOR: PAUL DEGRACIA ZARZAVILLA

SUSCRIPTOR: GRACIELA MEDINA

DIRECTOR / PRESIDENTE: LUIS ALBERTO NAAR RAMIREZ

DIRECTOR / SECRETARIO: RICAURTE CASTRELLON DE LEON

DIRECTOR / TESORERO: RICARDO K. HOLDER

AGENTE RESIDENTE: PAUL DEGRACIA ZARZAVILLA

- QUE LA REPRESENTACIÓN LEGAL LA EJERCERÁ:

LA PODRA EJERCER INDIVIDUALMENTE CUALQUIERA DE LOS DIGNATARIOS.

- QUE SU CAPITAL ES DE ACCIONES SIN VALOR NOMINAL

EL CAPITAL SOCIAL AUTORIZADO SERA DE QUINIENTAS ACCIONES COMUNES, NOMINATIVAS, SIN VALOR NOMINAL.

- QUE SU DURACIÓN ES PERPETUA

- QUE SU DOMICILIO ES PANAMÁ, PROVINCIA PANAMÁ

ENTRADAS PRESENTADAS QUE SE ENCUENTRAN EN PROCESO

NO HAY ENTRADAS PENDIENTES .

EXPEDIDO EN LA PROVINCIA DE PANAMÁ EL JUEVES, 30 DE MARZO DE 2023A LAS 4:41 P. M..

NOTA: ESTA CERTIFICACIÓN PAGÓ DERECHOS POR UN VALOR DE 30.00 BALBOAS CON EL NÚMERO DE LIQUIDACIÓN 1403988601



Valide su documento electrónico a través del CÓDIGO QR impreso en el pie de página
o a través del Identificador Electrónico: F86545A7-F796-4907-8C3B-B5670513BB5C
Registro Público de Panamá - Vía España, frente al Hospital San Fernando
Apartado Postal 0830 - 1596 Panamá, República de Panamá - (507)501-6000

J Desarrollo Oria, S.A.
R.U.C. 502866-1-435955 D.V. 07



16

Panamá, 12 de abril del 2023.

Ingeniero
Domiluis Domínguez E.
Dirección de Evaluación de
Impacto Ambiental
Ministerio de Ambiente
Ciudad.-

Ing. Dominguez:

El suscrito, **ARCELIO JAVIER ACEVEDO HERNANDEZ**, varón, panameño, mayor de edad, con cédula de identidad personal No. **7-71-916**, y oficinas ubicadas en Calle 1ra, Los Ángeles, Edificio L-18, corregimiento de Betania, Provincia de Panamá, y teléfono **260-4813**, en mi condición de Representante Legal de la sociedad Desarrollo Oria, S.A., sociedad constituida de conformidad con las leyes de la República de Panamá, inscrita en el Folio No. **435955**, de la Sección Mercantil del Registro Público, autorizo a la sociedad Altos de Vistamares, S.A., inscrita a la Ficha 117497, Rollo 11750, Imagen 32, para utilizar y realizar los trabajos necesarios para levantar el proyecto "Lotificación El Portalón", sobre la Finca **312209**.

Atentamente,

ARCELIO J. ACEVEDO H.
Céd 7-71-916



Yo, **ANAYANSY JOVANÉ CUBILLA**
Notaria Pública Tercera del Circuito de Panamá, con
cédula de identidad personal No. 4-201-226.

CERTIFICO:

Que dada la certeza de la identidad del(los) sujeto(s)
que firmó(firmaron) el presente documento, su(s)
firma(s) es(son) autenticá(s).

Panamá, _____

APR 19 2023

Testigo _____

Testigo _____

Licenciada **ANAYANSY JOVANÉ CUBILLA**
Notaria Pública Tercera del Circuito de Panamá



**Esta autenticación no
implica responsabilidad de
nuestra parte, en cuanto al
contenido del documento.**



REPÚBLICA DE PANAMÁ
TRIBUNAL ELECTORAL
Arcelio Javier
Acevedo Hernandez


7-71-916

NOMBRE USUAL:
FECHA DE NACIMIENTO: 19-MAR-1955
LUGAR DE NACIMIENTO: LOS SANTOS, LAS TABLAS
SEXO: M
EXPEDIDA: 18-OCT-2021

TIPO DE SANGRE: O+
EXPIRA: 18-OCT-2036



Yo, ANAYANSY JOVANÉ CUBILLA Notaria Pública Tercera del
Circuito de Panama, con Cédula de Identidad Personal N° 4-201-226

CERTIFICO
Que he cotejado detenida y minuciosamente esta copia fotostática
con el original que se me presentó y la he encontrado en su todo
conforme

Panamá, **APR 21 2023**



Licda. ANAYANSY JOVANÉ CUBILLA
Notaria Pública Tercera





Registro Público de Panamá

FIRMADO POR: TUARE JOHNSON
ALVARADO
FECHA: 2023.04.03 13:15:04 -05:00
MOTIVO: SOLICITUD DE PUBLICIDAD
LOCALIZACION: PANAMA, PANAMA

CERTIFICADO DE PROPIEDAD

DATOS DE LA SOLICITUD

ENTRADA 130053/2023 (0) DE FECHA 03/30/2023.D.D.G

DATOS DEL INMUEBLE

(INMUEBLE) SAN CARLOS CÓDIGO DE UBICACIÓN 8806, FOLIO REAL Nº 312209 (F)
BARRIADA EL PORTALON, LA LAGUNA, SAN CARLOS , CORREGIMIENTO LA LAGUNA, DISTRITO SAN CARLOS,
PROVINCIA PANAMÁ
UBICADO EN UNA SUPERFICIE INICIAL DE 27 ha 3837 m² 41 dm² Y CON UNA SUPERFICIE ACTUAL O RESTO
LIBRE DE 27 ha 3837 m² 41 dm²
CON UN VALOR DE CUATRO MIL DOSCIENTOS BALBOAS (B/.4,200.00) Y UN VALOR DEL TERRENO DE CUATRO
MIL DOSCIENTOS BALBOAS (B/.4,200.00)
NÚMERO DE PLANO: 809-06-19093 .

TITULAR(ES) REGISTRAL(ES)

DESARROLLO ORIA, S.A. TITULAR DE UN DERECHO DE PROPIEDAD
FECHA DE ADQUISICIÓN: 23 DE JULIO DE 2010.

GRAVÁMENES Y OTROS DERECHOS REALES VIGENTES

NO CONSTAN GRAVAMENES INSCRITOS VIGENTES A LA FECHA
RESTRICCIONES: ESTA ADJUDICACION QUEDA SUJETA A LAS RESTRICCIONES LEGALES DEL CODIGO AGRARIO,
CODIGO ADMINISTRATIVO, LEY 1 DEL 3 DE FEBRERO DE 1994, LEY 41 DEL 1 DE JULIO DE 1998 DE AUTORIDAD
NACIONAL DEL AMBIENTE, DECRETO DE GABINETE, DECRETO DE GABINETE 35 DEL 6 DE FEBRERO DE 1969, Y
DEMÁS DISPOSICIONES QUE LE SEAN APLICABLES. SE ADVIERTE AL COMPRADOR QUE ESTA EN LA
OBLIGACION DE DEJAR UNA DISTANCIA DE 5.00MTS DESDE LA CERCA DE LA PARCELA ADJUDICADA HASTA EL
EJE DEL CAMINO DE TIERRA A EL PICACHO, CON EL CUAL COLINDA POR EL LADO SUR; UNA DISTANCIA DE
7050MTS DESDE LA CERCA DE LA PARCELA DE TERRENO ADJUDICADA HASTA EL EJE DEL CAMINO A LA
LAGUNA Y AL PORTALON, CON EL CUAL COLINDA POR EL LADO SUR; Y UNA DISTANCIA DE 2.50MTS. POR LO
MENOS DESDE LA CERCA DE LA PARCELA DE TERRENO ADJUDICADA HASTA EL EJE DEL CAMINO DE TIERRA A
BAJO BONITO, CON EL CUAL COLINDA POR EL LADO OESTE. INSCRITO EL 07/23/2010, EN LA ENTRADA
2010/126076

ENTRADAS PRESENTADAS QUE SE ENCUENTRAN EN PROCESO

NO HAY ENTRADAS PENDIENTES.

**LA PRESENTE CERTIFICACIÓN SE OTORGA EN PANAMÁ EL DÍA VIERNES, 31 DE MARZO DE
2023 4:40 P. M., POR EL DEPARTAMENTO DE CERTIFICADOS DEL REGISTRO PÚBLICO DE
PANAMÁ, PARA LOS EFECTOS LEGALES A QUE HAYA LUGAR. NOTA: ESTA CERTIFICACIÓN PAGÓ
DERECHOS POR UN VALOR DE 30.00 BALBOAS CON EL NÚMERO DE LIQUIDACIÓN 1403988313**



Valide su documento electrónico a través del CÓDIGO QR impreso en el pie de página
o a través del Identificador Electrónico: FA8F5437-D9C9-4668-A131-31D1CFDC6424
Registro Público de Panamá - Vía España, frente al Hospital San Fernando
Apartado Postal 0830 - 1596 Panamá, República de Panamá - (507)501-6000



Registro Público de Panamá

FIRMADO POR: TUARE JOHNSON
ALVARADO
FECHA: 2023.04.04 16:38:59 -05:00
MOTIVO: SOLICITUD DE PUBLICIDAD
LOCALIZACION: PANAMA, PANAMA

CERTIFICADO DE PROPIEDAD

DATOS DE LA SOLICITUD

ENTRADA 130293/2023 (0) DE FECHA 03/30/2023./J.J.R.

DATOS DEL INMUEBLE

(INMUEBLE) SAN CARLOS CÓDIGO DE UBICACIÓN 8806, FOLIO REAL Nº 23772 (F)
CORREGIMIENTO LA LAGUNA, DISTRITO SAN CARLOS, PROVINCIA PANAMÁ,
UBICADO EN UNA SUPERFICIE INICIAL DE Y CON UNA SUPERFICIE ACTUAL O RESTO LIBRE DE 14 HA 7980 M²
CON UN VALOR DE CIENTO OCHENTA MIL NOVECIENTOS CINCUENTA Y CINCO BALBOAS (B/.180,955.00)

TITULAR(ES) REGISTRAL(ES)

ALTOS DE VISTAMARES, S.A. TITULAR DE UN DERECHO DE PROPIEDAD
FECHA DE ADQUISICION: 2 DE DICIEMBRE DE 2010.

GRAVÁMENES Y OTROS DERECHOS REALES VIGENTES

NO CONSTAN GRAVAMENES VIGENTES INSCRITOS A LA FECHA.

RESTRICCIONES: A) LA NACION TIENE DERECHO SIN COMPENSACION NI INDEMNIZACION A LA SERVIDUMBRE DE TRANSITO NECESARIA PARA LA CONSTRUCCION DE PUENTES, VIAS FERREAS, CAMINOS, TRANSVIAS, LINEAS TELEGRAFICAS Y TELEFONOS. INSCRITO EL 06/03/1993, EN LA ENTRADA ROLLO: 15744, DOCUMENTO: 1.

DECLARACIÓN DE MEJORAS: VALOR DE LAS MEJORAS TRESCIENTOS BALBOAS (B/.300.00). DESCRIPCIÓN: A UN COSTO DE B/300.00 BALBOAS UNA CASA DE UNA SOLA PLANTA, PISO DE TIERRA, PAREDES DE QUINCHA O BARRO Y TECHO DE ZINC. OCUPA UNA SUPERFICIE DE 36 MTS² LIMITANDO CON EL TERRENO DE MISMA FINCA. HA SEMBRADO A UN COSTO DE B/500.00 3,000 CAFETAS, 50 PALOS DE NARANJOS, Y LA CONSTRUCCION DE UNA CERCA CON ALAMBRES DE PUAS QUE ENCIERRA TOTALMENTE EL TERRENO-ESTIMA EL VALOR TOTAL DE ESTA FINCA EN LA SUMA DE B/830.00. INSCRITO AL ASIENTO NÚMERO 1 INSCRITO EL 06/03/1993, EN LA ENTRADA ROLLO: 15744, DOCUMENTO: 1

ENTRADAS PRESENTADAS QUE SE ENCUENTRAN EN PROCESO

NO HAY ENTRADAS PENDIENTES.

LA PRESENTE CERTIFICACIÓN SE OTORGA EN PANAMÁ EL DÍA LUNES, 3 DE ABRIL DE 2023 4:56 P. M., POR EL DEPARTAMENTO DE CERTIFICADOS DEL REGISTRO PÚBLICO DE PANAMÁ, PARA LOS EFECTOS LEGALES A QUE HAYA LUGAR. NOTA: ESTA CERTIFICACIÓN PAGÓ DERECHOS POR UN VALOR DE 30.00 BALBOAS CON EL NÚMERO DE LIQUIDACIÓN 1403988572



Valide su documento electrónico a través del CÓDIGO QR impreso en el pie de página o a través del Identificador Electrónico: 3023EE5D-E7E6-4A33-AEDB-552A0544197C
Registro Público de Panamá - Vía España, frente al Hospital San Fernando
Apartado Postal 0830 - 1596 Panamá, República de Panamá - (507)501-6000



Registro Público de Panamá

FIRMADO POR: TUARE JOHNSON
ALVARADO
FECHA: 2023.04.04 16:38:46 -05:00
MOTIVO: SOLICITUD DE PUBLICIDAD
LOCALIZACION: PANAMA, PANAMA

CERTIFICADO DE PROPIEDAD

DATOS DE LA SOLICITUD

ENTRADA 130263/2023 (0) DE FECHA 03/30/2023./J.J.R.

DATOS DEL INMUEBLE

(INMUEBLE) SAN CARLOS CÓDIGO DE UBICACIÓN 8806, FOLIO REAL Nº 203286 (F)
CALLE 9 , LOTE GLOBO C , BARRIADA 9 , CORREGIMIENTO LA LAGUNA, DISTRITO SAN CARLOS, PROVINCIA PANAMÁ,
UBICADO EN UNA SUPERFICIE INICIAL DE 14 HA 6069 M² 8 DM² Y CON UNA SUPERFICIE ACTUAL O RESTO LIBRE DE 14 HA 6069 M² 8 DM²
CON UN VALOR DE MIL NOVENTA Y CINCO BALBOAS CON CINCUENTA Y DOS (B/.1,095.52)
NÚMERO DE PLANO: 809-06-14368.

TITULAR(ES) REGISTRAL(ES)

ALTOS DE VISTAMARES S.A., TITULAR DE UN DERECHO DE PROPIEDAD
FECHA DE ADQUISICIONES: 15 DE OCTUBRE DE 2012.

GRAVÁMENES Y OTROS DERECHOS REALES VIGENTES

NO CONSTAN GRAVAMENES VIGENTES INSCRITOS A LA FECHA.
NO CONSTAN MEJORAS INSCRITAS A LA FECHA.

RESTRICCIONES: ESTA ADJUDICACION QUEDA SUJETA A LAS RESTRICCIONES LEGALES DEL CODIGO AGRARIO, CODIGO ADMINISTRATIVO, LEY 1 DEL 3 DE FEBRERO DE 1994, LEY 41 DEL 1 DE JULIO DE 1998 DE AUTORIDAD NACIONAL DEL AMBIENTE, DECRETO DE GABINETE, DECRETO DE GABINETE 35 DEL 6 DE FEBRERO DE 1969, Y DEMAS DISPOSICIONES QUE LE SEAN APLICABLES. INSCRITO EL 05/10/2001, EN LA ENTRADA TOMO 2001 ASIENTO 47469

ENTRADAS PRESENTADAS QUE SE ENCUENTRAN EN PROCESO

NO HAY ENTRADAS PENDIENTES.

LA PRESENTE CERTIFICACIÓN SE OTORGA EN PANAMÁ EL DÍA LUNES, 3 DE ABRIL DE 2023 4:51 P. M., POR EL DEPARTAMENTO DE CERTIFICADOS DEL REGISTRO PÚBLICO DE PANAMÁ, PARA LOS EFECTOS LEGALES A QUE HAYA LUGAR. NOTA: ESTA CERTIFICACIÓN PAGÓ DERECHOS POR UN VALOR DE 30.00 BALBOAS CON EL NÚMERO DE LIQUIDACIÓN 1403988537



Valide su documento electrónico a través del CÓDIGO QR impreso en el pie de página o a través del Identificador Electrónico: 8905E24B-09DD-439F-8F70-B8169ADA4E93
Registro Público de Panamá - Vía España, frente al Hospital San Fernando
Apartado Postal 0830 - 1596 Panamá, República de Panamá - (507)501-6000



Registro Público de Panamá

FIRMADO POR: TUARE JOHNSON
ALVARADO
FECHA: 2023.04.04 16:38:26 -05:00
MOTIVO: SOLICITUD DE PUBLICIDAD
LOCALIZACION: PANAMA, PANAMA

CERTIFICADO DE PROPIEDAD

DATOS DE LA SOLICITUD

ENTRADA 130228/2023 (0) DE FECHA 03/30/2023./I.J.R.

DATOS DEL INMUEBLE

(INMUEBLE) SAN CARLOS CÓDIGO DE UBICACIÓN 8806, FOLIO REAL Nº 187554 (F)
CORREGIMIENTO LA LAGUNA, DISTRITO SAN CARLOS, PROVINCIA PANAMÁ
UBICADO EN UNA SUPERFICIE INICIAL DE 18 HA 5210 M² 38 DM² Y CON UNA SUPERFICIE ACTUAL O RESTO
LIBRE DE 18 HA 5210 M² 38 DM²
CON UN VALOR DE MIL CIENTO CUARENTA BALBOAS (B/.1,140.00) NÚMERO DE PLANO: 809-06-13893.

TITULAR(ES) REGISTRAL(ES)

ALTOS DE VISTAMARES S.A., TITULAR DE UN DERECHO DE PROPIEDAD
FECHA DE ADQUISICION: 15 DE OCTUBRE DE 2012.

GRAVÁMENES Y OTROS DERECHOS REALES VIGENTES

NO CONSTAN GRAVAMENES VIGENTES INSCRITOS A LA FECHA.
NO CONSTAN MEJORAS INSCRITAS A LA FECHA.
RESTRICCIONES: ESTA ADJUDICACION QUEDA SUJETA A LAS RESTRICCIONES LEGALES DEL CODIGO AGRARIO,
CODIGO ADMINISTRATIVO, LEY 1 DEL 3 DE FEBRERO DE 1994, LEY 41 DEL 1 DE JULIO DE 1998 DE AUTORIDAD
NACIONAL DEL AMBIENTE, DECRETO DE GABINETE 35 DEL 6 DE FEBRERO DE 1969 Y DEMAS DISPOSICIONES
QUE LE SEAN APLICABLES-DOCUMENTO NO.55092. INSCRITO EL 12/16/1999, EN LA ENTRADA DOCUMENTO
REDI: 55092

ENTRADAS PRESENTADAS QUE SE ENCUENTRAN EN PROCESO

NO HAY ENTRADAS PENDIENTES.

LA PRESENTE CERTIFICACIÓN SE OTORGA EN PANAMÁ EL DÍA LUNES, 3 DE ABRIL DE 2023
4:43 P. M., POR EL DEPARTAMENTO DE CERTIFICADOS DEL REGISTRO PÚBLICO DE PANAMÁ,
PARA LOS EFECTOS LEGALES A QUE HAYA LUGAR. NOTA: ESTA CERTIFICACIÓN PAGÓ DERECHOS POR
UN VALOR DE 30.00 BALBOAS CON EL NÚMERO DE LIQUIDACIÓN 1403988491



Valide su documento electrónico a través del CÓDIGO QR impreso en el pie de página
o a través del Identificador Electrónico: E2E9896D-00D3-4058-B819-5D473ACEA556
Registro Público de Panamá - Vía España, frente al Hospital San Fernando
Apartado Postal 0830 - 1596 Panamá, República de Panamá - (507)501-6000



Registro Público de Panamá

FIRMADO POR: TUARE JOHNSON
ALVARADO
FECHA: 2023.04.04 16:37:56 -05:00
MOTIVO: SOLICITUD DE PUBLICIDAD
LOCALIZACION: PANAMA, PANAMA

CERTIFICADO DE PROPIEDAD

DATOS DE LA SOLICITUD

ENTRADA 130213/2023 (0) DE FECHA 03/30/2023./J.J.R.

DATOS DEL INMUEBLE

(INMUEBLE) SAN CARLOS CÓDIGO DE UBICACIÓN 8806, FOLIO REAL Nº 155157 (F)
LOTE GLOBO B, PLANO 808-06-12170, CORREGIMIENTO LA LAGUNA, DISTRITO SAN CARLOS, PROVINCIA
PANAMÁ
SUPERFICIE INICIAL DE Y CON UNA SUPERFICIE ACTUAL O RESTO LIBRE DE 1 HA 2535 M² 11 DM²
CON UN VALOR DE SEIS MIL QUINIENTOS VEINTIOCHO BALBOAS (B/.6,528.00)

TITULAR(ES) REGISTRAL(ES)

ALTOS DE VISTAMARES, S.A. TITULAR DE UN DERECHO DE PROPIEDAD
FECHA DE ADQUISICION: 26 DE ABRIL DE 2006.

GRAVÁMENES Y OTROS DERECHOS REALES VIGENTES

NO CONSTAN GRAVAMENES VIGENTES INSCRITOS A LA FECHA.
NO CONSTAN MEJORAS INSCRITAS A LA FECHA.

RESTRICCIONES: ESTA ADJUDICACION QUEDA SUJETA A LO DISPUESTO EN LOS ARTICULOS 70,71,72,140,141,142 143 Y DEMAS DISPOSICIONES DEL CODIGO AGRARIO QUE LE SEAN APLICABLES, 164 DEL CODIGO ADMINISTRATIVO, Y 4TO DEL DECRETO DE GABINETE 35 DEL 6 DE FEBRERO DE 1969, DECRETO NO.55 DEL 13 DE JUNIO DE 1973, DECRETO LEY 35 DE 22 DE SEPTIEMBRE DE 1966 DECRETO LEY NO.39 DE 29 DE SEPTIEMBRE DE 1966 Y LA LEY NO. UNO (1) DEL TRES (3) DE FEBRERO DE MIL NOVECIENTOS NOVENTA Y CUATRO (1994) Y TODAS LAS DISPOSICIONES LEGALES, QUE LE SEAN APLICABLES. . INSCRITO EL 11/19/1996, EN LA ENTRADA ROLLO 21142, DOCUMENTO 12

ENTRADAS PRESENTADAS QUE SE ENCUENTRAN EN PROCESO

NO HAY ENTRADAS PENDIENTES.

LA PRESENTE CERTIFICACIÓN SE OTORGA EN PANAMÁ EL DÍA LUNES, 3 DE ABRIL DE 2023 4:35 P. M., POR EL DEPARTAMENTO DE CERTIFICADOS DEL REGISTRO PÚBLICO DE PANAMÁ, PARA LOS EFECTOS LEGALES A QUE HAYA LUGAR. NOTA: ESTA CERTIFICACIÓN PAGÓ DERECHOS POR UN VALOR DE 30.00 BALBOAS CON EL NÚMERO DE LIQUIDACIÓN 1403988466



Valide su documento electrónico a través del CÓDIGO QR impreso en el pie de página
o a través del Identificador Electrónico: 07577B92-56F1-4E6A-9465-A4E4738F617B
Registro Público de Panamá - Vía España, frente al Hospital San Fernando
Apartado Postal 0830 - 1596 Panamá, República de Panamá - (507)501-6000



Registro Público de Panamá

FIRMADO POR: RAFAEL ALEXIS DE GRACIA MORALES
FECHA: 2023.03.31 13:07:20 -05:00
MOTIVO: SOLICITUD DE PUBLICIDAD
LOCALIZACION: PANAMA, PANAMA

CERTIFICADO DE PROPIEDAD

DATOS DE LA SOLICITUD

ENTRADA 130184/2023 (0) DE FECHA 30/03/2023.

DATOS DEL INMUEBLE

(INMUEBLE) SAN CARLOS CÓDIGO DE UBICACIÓN 8806, FOLIO REAL Nº 155156 (F)
LOTE GLOBO A, PLANO 808-06-12170, CORREGIMIENTO LA LAGUNA, DISTRITO SAN CARLOS, PROVINCIA PANAMÁ
SUPERFICIE ACTUAL O RESTO LIBRE DE 2 ha 6624 m² 37 dm² CON UN VALOR DE TRECE MIL OCHOCIENTOS SETENTA Y DOS BALBOAS (B/.13,872.00)
ADQUIRIDA EL 26 DE ABRIL DE 2006.
COLINDANCIAS: NORTE: PEDRO NAVARRO Y MARTA ELICIA NAVARRO SAMANIEGO. SUR : CAMINO A LA LAGUNA Y A EL PICACHO. ESTE : SERVIDUMBRE A OTRAS FINCAS, NIEVES QUIROZ, LICENIA VEGA Y PEDRO NAVARRO. OESTE: MARTA ELICIA NAVARRO SAMANIEGO.

TITULAR(ES) REGISTRAL(ES)

ALTOS DE VISTAMARES, S,A, TITULAR DE UN DERECHO DE PROPIEDAD

GRAVÁMENES Y OTROS DERECHOS REALES VIGENTES

RESTRICCIONES: ESTA ADJUDICACION QUEDA SUJETA A LO DISPUESTO EN LOS ARTICULOS 70,71,72,140,141,142 143 Y DEMAS DISPOSICIONES DEL CODIGO AGRARIO QUE LE SEAN APLICABLES, 164 DEL CODIGO ADMINISTRATIVO, Y 4TO DEL DECRETO DE GABINETE 35 DEL 6 DE FEBRERO DE 1969, DECRETO NO.55 DEL 13 DE JUNIO DE 1973, DECRETO LEY 35 DE 22 DE SEPTIEMBRE DE 1966 DECRETO LEY NO.39 DE 29 DE SEPTIEMBRE DE 1966 Y LA LEY NO. UNO (1) DEL TRES*(3) DE FEBRERO DE MIL NOVECIENTOS NOVENTA Y CUATRO (1994) Y TODAS LAS DISPOSICIONES LEGALES, QUE LE SEAN APLICABLES. PARA MAS RESTRICCIONES VEASE ROLLO COMPLEMENTARIO. . INSCRITO EL 19/11/1996, EN LA ENTRADA ROLLO 21142, DOCUMENTO 12 NO CONSTA GRAVAMENES INSCRITOS A LA FECHA
NO CONSTA MEJORAS INSCRITAS A LA ECHA

ENTRADAS PRESENTADAS QUE SE ENCUENTRAN EN PROCESO

NO CONSTA

LA PRESENTE CERTIFICACIÓN SE OTORGA EN PANAMÁ EL DÍA VIERNES, 31 DE MARZO DE 2023 1:04 P. M., POR EL DEPARTAMENTO DE CERTIFICADOS DEL REGISTRO PÚBLICO DE PANAMÁ, PARA LOS EFECTOS LEGALES A QUE HAYA LUGAR.

NOTA: ESTA CERTIFICACIÓN PAGÓ DERECHOS POR UN VALOR DE 30.00 BALBOAS CON EL NÚMERO DE LIQUIDACIÓN 1403988447



Valide su documento electrónico a través del CÓDIGO QR impreso en el pie de página o a través del Identificador Electrónico: 9AF8222C-67D4-4B8A-B8A3-43D9EA52D6EB
Registro Público de Panamá - Vía España, frente al Hospital San Fernando
Apartado Postal 0830 - 1596 Panamá, República de Panamá - (507)501-6000



Registro Público de Panamá

FIRMADO POR: RAFAEL ALEXIS DE GRACIA MORALES
FECHA: 2023.03.31 13:03:40 -05:00
MOTIVO: SOLICITUD DE PUBLICIDAD
LOCALIZACION: PANAMA, PANAMA

CERTIFICADO DE PROPIEDAD

DATOS DE LA SOLICITUD

ENTRADA 130173/2023 (0) DE FECHA 30/03/2023.

DATOS DEL INMUEBLE

(INMUEBLE) SAN CARLOS CÓDIGO DE UBICACIÓN 8806, FOLIO REAL N° 174193 (F)
CORREGIMIENTO LA LAGUNA, DISTRITO SAN CARLOS, PROVINCIA PANAMÁ
UBICADO EN UNA SUPERFICIE INICIAL DE Y CON UNA SUPERFICIE ACTUAL O RESTO LIBRE DE 1 ha 2637 m² 95 dm²
VALOR REGISTRADO: B/7,907.61, ADQUIRIDA EL 03 DE ENERO DE 2006.
COLINDANCIAS: NORTE : CAMINO A LA LAGUNA Y HACIA EL PICACHO. SUR : EVARISTO MARTINEZ Y TERRENOS NACIONALES LIBRES. ESTE : GRISELDA NAVARRO DE WHITTAKER. OESTE : CAMINO A LA LAGUNA Y HACIA EL PICACHO.

TITULAR(ES) REGISTRAL(ES)

ALTOS DE VISTAMARES, S.A. TITULAR DE UN DERECHO DE PROPIEDAD

GRAVÁMENES Y OTROS DERECHOS REALES VIGENTES

RESTRICCIONES: ESTA ADJUDICACION QUEDA SUJETA A LO DISPUESTO EN LOS ARTICULOS 70,71,72,140,141,142 143 Y DEMAS DISPOSICIONES DEL CODIGO AGRARIO QUE LE SEAN APLICABLES, 164 DEL CODIGO ADMINISTRATIVO, Y 4TO DEL DECRETO DE GABINETE 35 DEL 6 DE FEBRERO DE 1969, DECRETO NO.55 DEL 13 DE JUNIO DE 1973, DECRETO LEY 35 DE 22 DE SEPTIEMBRE DE 1966 DECRETO LEY NO.39 DE 29 DE SEPTIEMBRE DE 1966 Y LA LEY NO. UNO (1) DEL TRES (3) DE FEBRERO DE MIL NOVECIENTOS NOVENTA Y CUATRO (1994) Y TODAS LAS DISPOSICIONES LEGALES, QUE LE SEAN APLICABLES. . INSCRITO EL 16/11/1998, EN LA ENTRADA ROLLO 29296, DOCUMENTO 10
NO CONSTA GRAVAMENES INSCRITOS A LA FECHA.
NO CONSTA MEJORAS INSCRITOS A LA FECHA.

ENTRADAS PRESENTADAS QUE SE ENCUENTRAN EN PROCESO

NO CONSTA

LA PRESENTE CERTIFICACIÓN SE OTORGA EN PANAMÁ EL DÍA VIERNES, 31 DE MARZO DE 2023 12:58 P. M., POR EL DEPARTAMENTO DE CERTIFICADOS DEL REGISTRO PÚBLICO DE PANAMÁ, PARA LOS EFECTOS LEGALES A QUE HAYA LUGAR.

NOTA: ESTA CERTIFICACIÓN PAGÓ DERECHOS POR UN VALOR DE 30.00 BALBOAS CON EL NÚMERO DE LIQUIDACIÓN 1403988431



Valide su documento electrónico a través del CÓDIGO QR impreso en el pie de página o a través del Identificador Electrónico: 51EBDAF6-F2F0-4B74-8D50-D1FC62C3B381
Registro Público de Panamá - Vía España, frente al Hospital San Fernando
Apartado Postal 0830 - 1596 Panamá, República de Panamá - (507)501-6000



Registro Público de Panamá

FIRMADO POR: TUARE JOHNSON
ALVARADO
FECHA: 2023.04.03 13:13:38 -05:00
MOTIVO: SOLICITUD DE PUBLICIDAD
LOCALIZACION: PANAMA, PANAMA

CERTIFICADO DE PROPIEDAD

DATOS DE LA SOLICITUD

ENTRADA 130110/2023 (0) DE FECHA 03/30/2023.D.D.G

DATOS DEL INMUEBLE

(INMUEBLE) SAN CARLOS CÓDIGO DE UBICACIÓN 8806, FOLIO REAL Nº 174191 (F)
LOTE GLOBO A, PLANO 808-06-12285, CORREGIMIENTO LA LAGUNA, DISTRITO SAN CARLOS, PROVINCIA PANAMÁ
UBICADO EN UNA SUPERFICIE INICIAL DE Y CON UNA SUPERFICIE ACTUAL O RESTO LIBRE DE 2 ha 6517 m² 95 dm²
VALOR DE VENTA: B/. 16,592.39

TITULAR(ES) REGISTRAL(ES)

ALTOS DE VISTAMARES, S.A. TITULAR DE UN DERECHO DE PROPIEDAD
FECHA DE ADQUISICIÓN: 03 DE ENERO DE 2006.

GRAVÁMENES Y OTROS DERECHOS REALES VIGENTES

NO CONSTAN GRAVAMENES INSCRITOS VIGENTES A LA FECHA
RESTRICCIONES: ESTA ADJUDICACION QUEDA SUJETA A LO DISPUESTO EN LOS ARTICULOS 70,71,72,140,141,142 143 Y DEMAS DISPOSICIONES DEL CODIGO AGRARIO QUE LE SEAN APLICABLES, 164 DEL CODIGO ADMINISTRATIVO, Y 4TO DEL DECRETO DE GABINETE 35 DEL 6 DE FEBRERO DE 1969, DECRETO NO.55 DEL 13 DE JUNIO DE 1973, DECRETO LEY 35 DE 22 DE SEPTIEMBRE DE 1966 DECRETO LEY NO.39 DE 29 DE SEPTIEMBRE DE 1966 Y LA LEY NO. UNO (1) DEL TRES (3) DE FEBRERO DE MIL NOVECIENTOS NOVENTA Y CUATRO (1994) Y TODAS LAS DISPOSICIONES LEGALES, QUE LE SEAN APLICABLES. INSCRITO EL 11/16/1998, EN LA ENTRADA ROLLO 29296, DOCUMENTO 1

ENTRADAS PRESENTADAS QUE SE ENCUENTRAN EN PROCESO

NO HAY ENTRADAS PENDIENTES.

LA PRESENTE CERTIFICACIÓN SE OTORGA EN PANAMÁ EL DÍA VIERNES, 31 DE MARZO DE 2023 4:45 P. M., POR EL DEPARTAMENTO DE CERTIFICADOS DEL REGISTRO PÚBLICO DE PANAMÁ, PARA LOS EFECTOS LEGALES A QUE HAYA LUGAR. NOTA: ESTA CERTIFICACIÓN PAGÓ DERECHOS POR UN VALOR DE 30.00 BALBOAS CON EL NÚMERO DE LIQUIDACIÓN 1403988352



Valide su documento electrónico a través del CÓDIGO QR impreso en el pie de página o a través del Identificador Electrónico: F659CDD4-7376-4E0D-8687-C9AA18DE8FD7
Registro Público de Panamá - Vía España, frente al Hospital San Fernando
Apartado Postal 0830 - 1596 Panamá, República de Panamá - (507)501-6000



Registro Público de Panamá

FIRMADO POR: TUARE JOHNSON
ALVARADO
FECHA: 2023.04.03 13:14:29 -05:00
MOTIVO: SOLICITUD DE PUBLICIDAD
LOCALIZACION: PANAMA, PANAMA

CERTIFICADO DE PROPIEDAD

DATOS DE LA SOLICITUD

ENTRADA 130086/2023 (0) DE FECHA 03/30/2023.D.D.G

DATOS DEL INMUEBLE

(INMUEBLE) SAN CARLOS CÓDIGO DE UBICACIÓN 8806, FOLIO REAL N° 255187 (F)
CORREGIMIENTO LA LAGUNA, DISTRITO SAN CARLOS, PROVINCIA PANAMÁ, 0HAS-7,070M2-S2D2
UBICADO EN UNA SUPERFICIE INICIAL DE Y CON UNA SUPERFICIE ACTUAL O RESTO LIBRE DE
CON UN VALOR DE VEINTE MIL CUATROCIENTOS BALBOAS (B/.20,400.00)
NÚMERO DE PLANO: 809-06-17014. ...

TITULAR(ES) REGISTRAL(ES)

ALTOS DE VISTAMARES, S.A. TITULAR DE UN DERECHO DE PROPIEDAD
FECHA DE ADQUISICIÓN: 22 DE SEPTIEMBRE DE 2006.

GRAVÁMENES Y OTROS DERECHOS REALES VIGENTES

NO CONSTAN GRAVAMENES INSCRITOS VIGENTES A LA FECHA

RESTRICCIONES: ESTA ADJUDICACION QUEDA SUJETA A LAS RESTRICCIONES LEGALES DEL CDIGO AGRARIO, CDIGO ADMINISTRATIVO, LEY 1 DEL 3 DE FEBRERO DE 1994, LEY 41 DE 1 DE JULIO DE 1998 DE AUTORIDAD NACIONAL DEL AMBIENTE, DECRETO GABINETE 35 DEL 6 DE FEBRERO DE 1969 Y DEMS DISPOSICIONES QUE LE SEAN APLICABLES SE ADVIERTE AL COMPRADOR QUE ESTA EN LA OBLIGACION DE DEJAR UNA DISTANCIA DE CINCO METROS (5.00 MTS.), POR LO MENOS DESDE LA CERCA DE LA PARCE LA DE TERRENO ADJUDICADA HASTA EL EJE DEL CAMINO DE TIERRA HACIA LA LAGUNA Y HACIA REPARADERO, CON EL CUAL COLINDA POR EL LADO ESTE. INSCRITO EL 11/01/2005, EN LA ENTRADA TOMO 2005 ASIENTO 170474

ENTRADAS PRESENTADAS QUE SE ENCUENTRAN EN PROCESO

NO HAY ENTRADAS PENDIENTES.

LA PRESENTE CERTIFICACIÓN SE OTORGA EN PANAMÁ EL DÍA VIERNES, 31 DE MARZO DE 2023 4:43 P. M., POR EL DEPARTAMENTO DE CERTIFICADOS DEL REGISTRO PÚBLICO DE PANAMÁ, PARA LOS EFECTOS LEGALES A QUE HAYA LUGAR. NOTA: ESTA CERTIFICACIÓN PAGÓ DERECHOS POR UN VALOR DE 30.00 BALBOAS CON EL NÚMERO DE LIQUIDACIÓN 1403988337



Valide su documento electrónico a través del CÓDIGO QR impreso en el pie de página
o a través del Identificador Electrónico: 95FE970A-7A1E-49B1-A94D-AEE741758D57
Registro Público de Panamá - Vía España, frente al Hospital San Fernando
Apartado Postal 0830 - 1596 Panamá, República de Panamá - (507)501-6000



Registro Público de Panamá

FIRMADO POR: GERTRUDIS
BETHANCOURT GUZMAN
FECHA: 2023.03.23 15:22:58 -05:00
MOTIVO: SOLICITUD DE PUBLICIDAD
LOCALIZACION: PANAMA, PANAMA

Gertrudis de Hueso

CERTIFICADO DE PERSONA JURÍDICA

CON VISTA A LA SOLICITUD

117745/2023 (0) DE FECHA 23/03/2023

QUE LA SOCIEDAD

ALTOS DE VISTAMARES, S.A.

TIPO DE SOCIEDAD: SOCIEDAD ANONIMA

SE ENCUENTRA REGISTRADA EN (MERCANTIL) FOLIO Nº 117497 (S) DESDE EL VIERNES, 23 DE SEPTIEMBRE DE 1983

- QUE LA SOCIEDAD SE ENCUENTRA VIGENTE

- QUE SUS CARGOS SON:

SUSCRIPTOR: ARTURO DONALDO MELO SARASQUETA

SUSCRIPTOR: GALILEO SARASQUETA CASTILLERO

DIRECTOR / PRESIDENTE: ARTURO DONALDO MELO KLEPTICH

DIRECTOR / VICEPRESIDENTE: FEDERICO FERNANDO MELO KLEPTICH

DIRECTOR / TESORERO: LAURY ANNE MELO KLEPTICH DE ALFARO

DIRECTOR / SECRETARIO: RICAURTE CASTRELLON DE LEON

AGENTE RESIDENTE: PAUL DEGRACIA Z.

- QUE LA REPRESENTACIÓN LEGAL LA EJERCERÁ:

LA REPRESENTACION LEGAL DE LA SOCIEDAD SERA EJERCIDA DE FORMA INDIVIDUAL UNICAMENTE POR LOS SIGUIENTES DIGNATARIOS PRESIDENTE, VICEPRESIDENTE, TESORERO, SECRETARIO

- QUE SU CAPITAL ES DE ACCIONES SIN VALOR NOMINAL

EL CAPITAL SOCIAL DE LA SOCIEDAD ESTARA REPRESENTADO POR MIL (1,000) ACCIONES COMUNES Y NOMINATIVAS SIN VALOR NOMINBAL O A LA PAR.

- QUE SU DURACIÓN ES PERPETUA

- QUE SU DOMICILIO ES PANAMÁ

ENTRADAS PRESENTADAS QUE SE ENCUENTRAN EN PROCESO

NO HAY ENTRADAS PENDIENTES.

EXPEDIDO EN LA PROVINCIA DE PANAMÁ EL JUEVES, 23 DE MARZO DE 2023A LAS 2:15 P. M..

NOTA: ESTA CERTIFICACIÓN PAGÓ DERECHOS POR UN VALOR DE 30.00 BALBOAS CON EL NÚMERO DE LIQUIDACIÓN 1403975363



Valide su documento electrónico a través del CÓDIGO QR impreso en el pie de página o a través del Identificador Electrónico: 8FA70631-C840-4EA8-B46C-0E062B0BF30A
Registro Público de Panamá - Vía España, frente al Hospital San Fernando
Apartado Postal 0830 - 1596 Panamá, República de Panamá - (507)501-6000



**REPÚBLICA DE PANAMÁ
TRIBUNAL ELECTORAL**

**Ricaurte
Castrellon De Leon**



8-334-925

NOMBRE USUAL:
FECHA DE NACIMIENTO: **22-JUN-1970**
LUGAR DE NACIMIENTO: **PANAMÁ, PANAMÁ**
SEXO: **M** DONANTE TIPO DE SANGRE: **O+**
EXPEDIDA: **28-ENE-2020** EXPIRA: **28-ENE-2030**



Ricaurte Castrellon



Yo, ANAYANSY JOVANÉ CUBILLA Notaria Pública Tercera del
Circuito de Panamá, con Cédula de Identidad Personal N° 4-201-226

CERTIFICO

**Que he cotejado detenida y minuciosamente esta copia fotostática
con el original que se me presentó y la he encontrado en su todo
conforme**

Panamá,

APR 24 2023

Licda. ANAYANSY JOVANÉ CUBILLA
Notaria Pública Tercera





**SOLICITUD DE EVALUACIÓN
ESTUDIO DE IMPACTO AMBIENTAL CATEGORÍA II
SR. MINISTRO – MINISTERIO DE AMBIENTE**

REPÚBLICA DE PANAMÁ GOBIERNO NACIONAL		MINISTERIO DE AMBIENTE
DEPARTAMENTO DE EVALUACIÓN DE ESTUDIO DE IMPACTO AMBIENTAL		
RECIBIDO		
Por:	Edilberto Solaño	
Fecha:	28/4/2023	
Hora:	1:29 PM	

Yo, **RICARTE CASTRELLÓN DE LEÓN**, varón, panameño, mayor de edad, con cédula de identidad personal 8-334-925 y oficinas ubicadas en Edificio L-18, Calle 1ª Urbanización Los Ángeles, Corregimiento de Bethania, y teléfono 260-4813, en mi condición de Representante Legal de la empresa **Altos de Vistamares, S.A.**, sociedad panameña, inscrita a la Ficha 117497, Rollo 11750, Imagen 32 de la Sección de Micropelícula Mercantil del Registro Público, según certificación vigente adjunto a esta solicitud. Solicito la evaluación ante la Dirección de Evaluación de Impacto Ambiental, dentro de la institución que usted administra, del Estudio de Impacto Ambiental **Categoría II** del proyecto denominado **“Lotificación El Portalón”**, a desarrollarse en la Comunidad de Altos del María, Corregimiento de La Laguna, Distrito de San Carlos, Provincia de Panamá Oeste, sobre las Fincas: 255187, 174191, 174193, 155156, 155157, 187554, 203286, y 23772, propiedades de Altos de Vistamares, S.A.; la finca 312209 propiedad de Desarrollo Oria, S.A.; la finca 470336 propiedad de Desarrollo Los Macanos, S.A.; la finca 248497 que perteneciente a Desarrollo Nuaro, S.A; y la finca 30130097 propiedad de Desarrollo Las Colinas, S.A., todas de la Sección de Propiedad de la Provincia de Panamá Oeste.

El proyecto que se somete a evaluación a través del presente Estudio de Impacto Ambiental consiste en el aprovechamiento 123.673Ha, con el fraccionamiento de 152 lotes con un área de 30Ha + 3382.543m², el levantamiento de calles nuevas (4Ha+9053.664m²), la instalación de las tuberías para la conducción de agua y de tendido eléctrico, el levantamiento de un tanque de almacenamiento de agua, y el acondicionamiento de senderos de uso público.

Mediante la evaluación de los criterios de protección ambiental contenidos en el artículo No.23 del Decreto Ejecutivo No.123 de agosto de 2009, el Estudio de Impacto Ambiental corresponde a la Categoría II. Éste consta de quince (15) partes y de un total de 315 fojas.

El estudio ha sido elaborado por la empresa de consultoría ambiental **PANAMA ENVIRONMENTAL SERVICES, S.A.**, debidamente registrada ante la Autoridad Nacional del Ambiente, mediante Resolución **IAR 089-99 / Act 2020**, como una firma autorizada para elaborar Estudios de Impacto Ambiental.

El presente Estudio se somete a evaluación de acuerdo con lo establecido en el Decreto Ejecutivo No.123 de 14 de agosto de 2009, que reglamenta el Capítulo II del Título IV de la Ley 41 sobre Ambiente, en lo referente al proceso de elaboración, presentación y evaluación de los Estudios Ambientales, modificado por el Decreto Ejecutivo No.155 de 5 de agosto de 2011.

Como parte de la documentación que acompaña esta solicitud, se adjuntan:

1. Un (1) original y copia impresa del Estudio de Impacto Ambiental (EslA); y dos (2) discos compactos con la información en formato digital.
2. Certificado Registro Público original de existencia la sociedad Altos de Vistamares, S.A.
3. Copia de cédula notariada del Representante Legal de Altos de Vistamares, S.A.
4. Certificado de Registro Público original de las Fincas 255187, 174191, 174193, 155156, 155157, 187554, 203286, y 23772.
5. Certificado Registro Público original de existencia de la sociedad Desarrollo Oria, S.A.
6. Copia de cédula notariada del Representante Legal de Desarrollo Oria, S.A.

209

094-2023

Don



7. Nota original notariada de Desarrollo Oria, S.A. dando su aval al proyecto.
8. Certificado de Registro Público original de la Finca 312209.
9. Certificado de Registro Público original de existencia de la sociedad Desarrollo Los Macanos, S.A.
10. Copia de cédula notariada del Representante Legal de Desarrollo Los Macanos, S.A.
11. Nota original notariada de Desarrollo Los Macanos, S.A. dando su aval al proyecto.
12. Certificado de Registro Público original de la Finca 470336.
13. Certificado de Registro Público original de existencia de la sociedad Desarrollo Nuario, S.A.
14. Copia de cédula notariada del Representante Legal de Desarrollo Nuario, S.A.
15. Nota original notariada de Desarrollo Nuario, S.A. dando su aval al proyecto.
16. Certificado de Registro Público original de la Finca 248497.
17. Certificado de Registro Público original de existencia de la sociedad Desarrollo Las Colinas, S.A.
18. Copia de cédula notariada del Representante Legal de Desarrollo Las Colinas, S.A.
19. Nota original notariada de Desarrollo Las Colinas, S.A. dando su aval al proyecto.
20. Certificado de Registro Público original de la Finca 30130097.
21. Recibo original de pago en concepto de evaluación del EsIA; y Paz y Salvo de la empresa promotora.

Para cualquier comunicación con respecto al referido estudio, favor contactar al Ing. Domingo Rodríguez al teléfono (507) 2604813, y dirección electrónica: drodriguez@grupomelo.com o a la Licda. Mitzy Y. Lu al teléfono (507) 270-7339 y correo electrónico mlu@pespan.com
Panamá, 27 de abril de 2023.

Ricardito Castrellón

Ricardito Castrellón De León
Cédula 8-334-925
Altos de Vistamares, S.A.
Representante Legal



Yo, **ANAYANSY JOVANÉ CUBILLA**
Notaria Pública Tercera del Circuito de Panamá, con
cédula de identidad personal No. 4-201-226.

CERTIFICO:

Que dada la certeza de la identidad del(los) sujeto(s)
que firmó(firmaron) el presente documento, su(s)
firma(s) es(son) autenticá(s).

Panamá **APR 28 2023**
Testigo *[Signature]* Testigo *[Signature]*
Licenciada **ANAYANSY JOVANÉ CUBILLA**
Notaria Pública Tercera del Circuito de Panamá



**Esta autenticación no
implica responsabilidad de
nuestra parte, en cuanto al
contenido del documento.**

Dany