

MINISTERIO DE AMBIENTE
DIRECCION DE INFORMACION AMBIENTAL
Tel. 500-0855 – Ext. 6811/6046

MEMORANDO – DIAM – 0825 – 2023

PARA: MARÍA DE GRACIA
Directora Encargada de Evaluación de Impacto Ambiental

DE: ALEX O. DE GRACIA C.
Director de Información Ambiental

ASUNTO: Verificación de coordenadas

FECHA: 11 de mayo de 2023



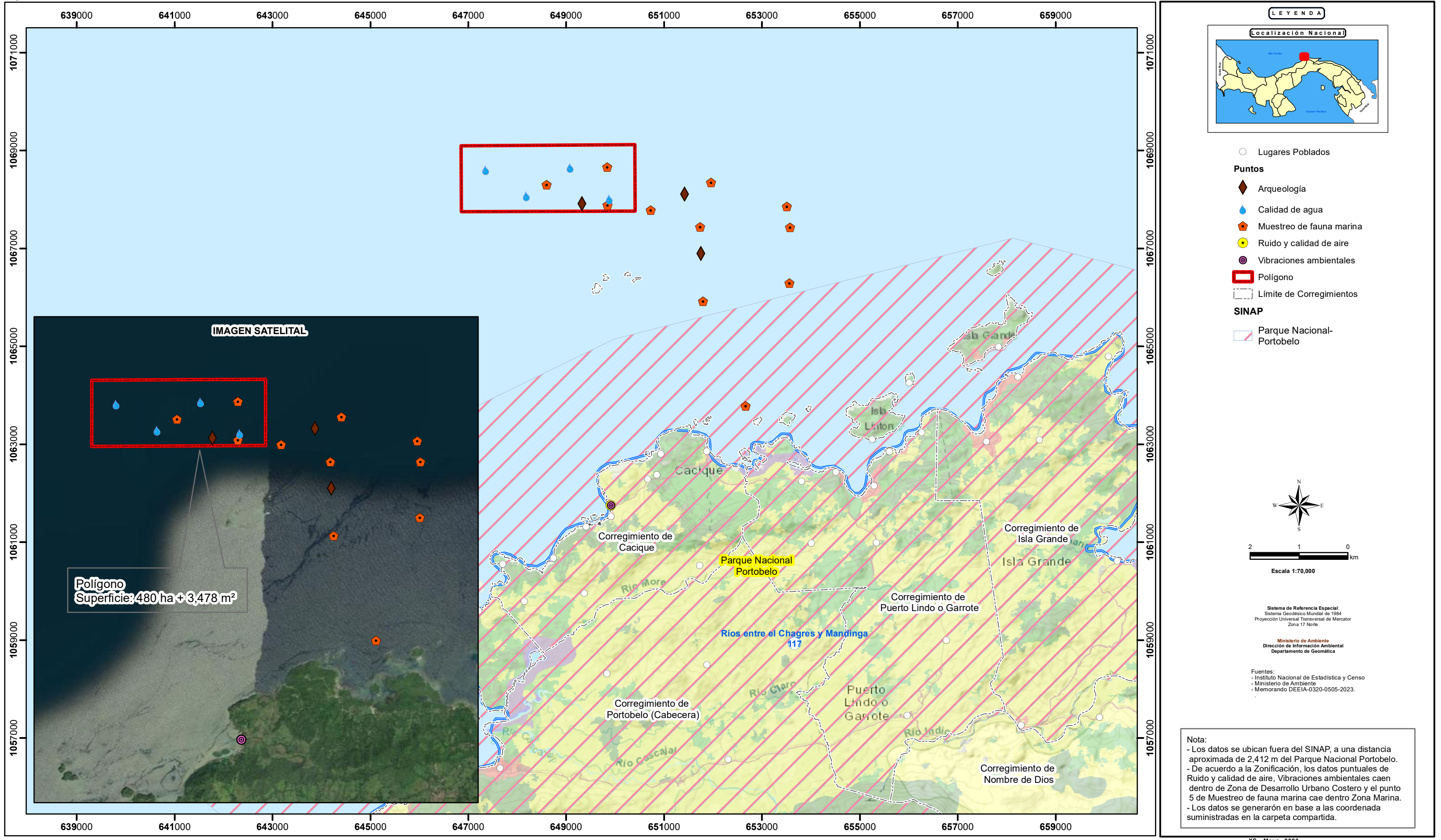
En atención al memorando DEEIA-0320-0505-2023, donde se solicita generar una cartografía que permita determinar, la ubicación y superficie de las coordenadas del polígono del proyecto, correspondiente al Estudio de Impacto Ambiental categoría II, denominado "EXTRACCIÓN DE ARENA SUBMARINA EN LA ZONA DE FARALLONES II ", cuyo promotor es GRUPO LOS FARALLONES, S.A., le informamos que con los datos proporcionados se determinó lo siguiente:

Variables	Descripción
Polígono	480 ha + 3,478 m ²
Puntos	Arqueología, Calidad de agua, Muestreo de fauna marina, Ruido y calidad de aire, Vibraciones ambientales.
División Política Administrativa	Provincia: Colón.
	Distrito: Portobelo.
	Corregimiento: Cacique
Sistema Nacional de Áreas Protegidas (SINAP)	Fuera del SINAP.

Atentamente,

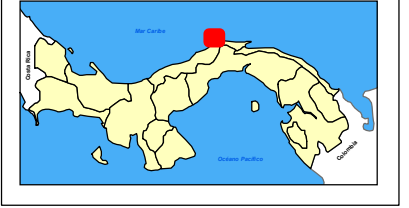
Adj.: Mapa
AODGC/xs/ym
CC: Departamento de Geomática

PROVINCIA DE COLÓN, DISTRITO DE PORTOBELLO, CORREGIMIENTO DE CACIQUE, PROYECTO CATEGORÍA II,
"EXTRACCIÓN DE ARENA SUBMARINA EN LA ZONA DE FARALLONES II".

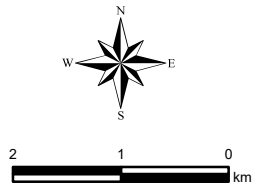


LEYENDA

Localización Nacional



- Lugares Poblados
- Puntos
- Arqueología
 - Calidad de agua
 - Muestreo de fauna marina
 - Ruido y calidad de aire
 - Vibraciones ambientales
- Polígono
- Límite de Corregimientos
- SINAP
- Parque Nacional-Portobello



Escala 1:70,000

Sistema de Referencia Espacial:
Sistema Geodésico Mundial de 1984
Proyección Universal Transversal de Mercator
Zona 17 Norte

Ministerio de Ambiente
Dirección de Información Ambiental
Departamento de Geomática

Fuentes:
- Instituto Nacional de Estadística y Censo
- Ministerio de Ambiente
- Memorando DEEIA-0320-0505-2023.

Nota:
- Los datos se ubican fuera del SINAP, a una distancia aproximada de 2,412 m del Parque Nacional Portobello.
- De acuerdo a la Zonificación, los datos puntuales de Ruido y calidad de aire, Vibraciones ambientales caen dentro de Zona de Desarrollo Urbano Costero y el punto 5 de Muestreo de fauna marina cae dentro Zona Marina.
- Los datos se generaron en base a las coordenada suministradas en la carpeta compartida.