



MINISTERIO DE
AMBIENTE

MINISTERIO DE AMBIENTE
DIRECCION DE INFORMACION AMBIENTAL
Tel. 500-0855 – Ext. 6811/6046

MEMORANDO – DIAM – 0936 – 2023

PARA: DOMILUIS DOMÍNGUEZ E.
Director de Evaluación de Impacto Ambiental

DE: ALEX. O DEGRACIA C.
Director de Información Ambiental

ASUNTO: Verificación de Coordenadas

FECHA: 25 de Mayo de 2023

En atención al MEMORANDO DEEIA-0344-0905-2023, donde solicita que se genere una cartografía que permita determinar la ubicación y superficie de coordenadas correspondientes al Estudio de Impacto Ambiental Categoría II, denominado "EL REMANSO", cuyo promotor es COSTA VENTURES, CORP., le informamos que con los datos proporcionados se determino lo siguiente.

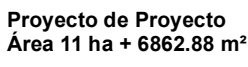
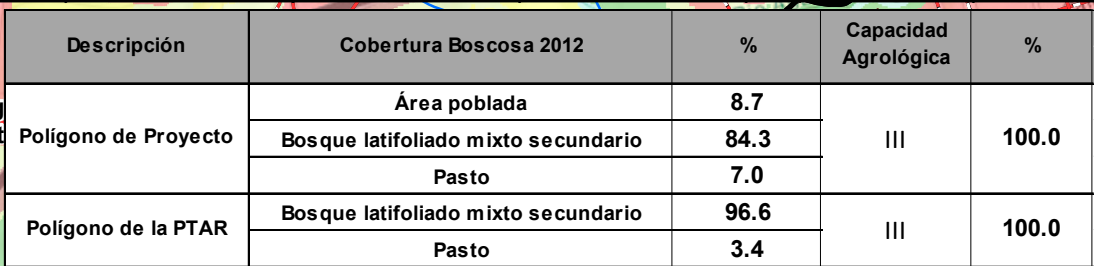
Variables	Descripción
Puntos	Prospección arqueológica, Punto de descarga
Poligonos	Proyecto de Proyecto, superficie 11 ha + 6862.88 m ² Polígono de la PTAR, superficie 584.31 m ²
Cobertura Boscosa y Uso de Los Suelos, año 2012	Bosque latifoliado mixto secundario, Pasto, Área poblada
División Política Administrativa	Provincia: Panamá Oeste Distrito: La Chorrera Corregimiento: Puerto Caimito
Capacidad Agrológica de los Suelos	Tipo: III
Sistema Nacional de Áreas Protegidas (SINAP)	Fuera del SINAP

Adj.: Mepa
AODGC/ch/ym
CC: Departamento de Geomática

	MINISTERIO DE AMBIENTE
DEPARTAMENTO DE EVALUACIÓN DE ESTUDIO DE IMPACTO AMBIENTAL	
RECIBIDO	
Por:	<i>L. Pidién</i>
Fecha:	26/5/2023
Hora:	13:43 p



**PROVINCIA DE PANAMÁ OESTE, DISTRITO DE LA CHORRERA,
CORREGIMIENTO DE PUERTO CAIMITO
VERIFICACIÓN DE COORDENDAS DEL PROYECTO
"EL REMANSO"**



Polígono de la PTAR
584.31 m²










Escala 1:20,000

LEYENDA



- Lugares Poblados
- Red Vial
- Ríos y quebradas
- ▮ Límite de corregimientos
- Prospección arqueológica
- Punto de descarga
- ▮ Polígono de Proyecto
- ▮ Polígono de la PTAR

Cobertura y Uso de los Suelos 2012

-  Bosque latifoliado mixto maduro
-  Bosque latifoliado mixto secundario
-  Bosque plantado de latifoliadas
-  Infraestructura
-  Pasto
-  Rastrojo y vegetación arbustiva
-  Superficie de agua
-  Vegetación herbácea
-  Área poblada

Notas:

- Los polígonos se generaron con los datos presentados en una tabla de excel.
- Los polígonos se ubican fuera del SINAP.
- Los polígonos se encuentran en la cuenca Río Caimito (140).

Capacidad Agrológica

- III** Arable, severas limitaciones en la selección de las plantas, requiere conservación especial o ambas cosas.

Sistema de Referencia Espacial:
Sistema Geodésico Mundial de 1984
Proyección Universal Transversal de Mercator
Zona 17 Norte

Ministerio de Ambiente
Dirección de Información Ambiental
Departamento de Geomática

Fuente:

- Instituto Nacional de Estadística y Censo
- Ministerio de Ambiente
- Imagen Satelital ESRI
- DEEIA-0344-0905-2023