

MINISTERIO DE AMBIENTE
DIRECCION DE INFORMACION AMBIENTAL

Tel. 500-0855 – Ext. 6715/6047

GEOMATICA-EIA-CAT I-0793-2022



De: **Alex O. De Gracia C.**
Jefe del Departamento de Geomática

Fecha de solicitud: **20 DE OCTUBRE DE 2022**

Proyecto: **“RESIDENCIAL LA PODEROSA”**

Categoría: **I**

Provincia: **COCLÉ**

Distrito: **AGUADULCE**

Corregimiento: **AGUADULCE (CABECERA)**

Técnico Evaluador solicitante: **Yarianis Santillana**

Dirección Regional de: **COCLÉ**

Observaciones (hallazgos o información que se debe aclarar):

En respuesta a la solicitud del día 20 de octubre de 2022, vía correo electrónico, donde se solicita generar una cartografía que permita determinar la ubicación del proyecto de Estudio de Impacto Ambiental, categoría I, denominado **“RESIDENCIAL LA PODEROSA”**, le informamos lo siguiente:

Con los datos proporcionados se generó un polígono con una superficie **(0 ha + 8,218.62 m²)**, el mismo se ubica fuera de los límites del SINAP.



De acuerdo a la Cobertura Boscosa y Uso del Suelo, año 2012, el polígono se ubica 100% en la categoría de **“Área poblada”**; según la Capacidad Agrológica se ubica en el tipo **III** (Arable, severas limitaciones en la selección de las plantas, requiere conservación especial o ambas cosas).

Técnico responsable: **Fátima González**

Fecha de respuesta: **21 DE OCTUBRE DE 2022**










Adj: Mapa
aodgc/fg

CC: Departamento de Geomática.



- Lugares Poblados 2010
 - Red vial
 - Ríos y quebradas
 - ▣ Residencial La Poderosa
 - ▤ Límites de corregimientos
 - ▥ Cuenca Hidrográfica No. 134, río Grande
 - ▧ Límite de Capacidad Agrológica
- Arable, severas limitaciones en la selección de las plantas requiere conservación especial o ambas cosas

- Cobertura y Uso de la Tierra
2012**
- Afloramiento rocoso y tierra desnuda
 - Bosque de mangle
 - Bosque latifoliado mixto secundario
 - Bosque plantado de latifoliadas
 - Caña de azúcar
 - Estanque para acuicultura

-  Infraestructura
-  Otro cultivo anual
-  Pasto
-  Playa y arenal natural
-  Rastrojo y vegetación arbustiva
-  Salinera
-  Superficie de agua
-  Vegetación baja inundable
-  Área poblada

Sistema de Referencia Espacial:
Sistema Geodésico Mundial de 1984
Proyección Universal Transversal de Mercator
Zona 17 Norte

Ministerio de Ambiente
Dirección de Información Ambiental
Departamento de Geomática

Fuentes:

- Instituto Nacional de Estadística y Censo
- Ministerio de Ambiente
- Imagen ESRI
- Memorando DRCC-IF-038-2022 - Cat1