

INFORME TÉCNICO DE INSPECCIÓN No. 026-2023.

I. DATOS GENERALES

Proyecto:	REHABILITACIÓN DEL MUELLE DE LA COMUNIDAD DE VIENTO FRÍO, DISTRITO DE SANTA ISABEL, PROVINCIA DE COLÓN	Categoría:	I
Promotor:	MUNICIPIO DE SANTA ISABEL		
Representante Legal:	HONORABLE ALCALDE PABLO SALAZAR		
Localización del Proyecto:	COMUNIDAD DE VIENTO FRÍO, DISTRITO DE SANTA ISABEL, PROVINCIA DE COLÓN.		
Fecha de inspección:	3 DE ABRIL DE 2023.		
Fecha del Informe:	17 DE MAYO DE 2023		
Participantes:	MiAMBIENTE/OTRAS INSTITUCIONES Miguel Gómez/ SEEIA EMPRESA PROMOTORA Leocadio Pereida		

II. OBJETIVO (S)

Realizar inspección Técnica de campo, recorrido en el área donde se propone desarrollar las actividades del proyecto REHABILITACIÓN DEL MUELLE DE LA COMUNIDAD DE VIENTO FRÍO, DISTRITO DE SANTA ISABEL, PROVINCIA DE COLÓN a ubicarse en la COMUNIDAD DE VIENTO FRÍO, DISTRITO DE SANTA ISABEL, PROVINCIA DE COLÓN

III. BREVE DESCRIPCIÓN DEL PROYECTO

El Proyecto Consiste En La Construcción De Las Obras Civiles Correspondientes Al Proyecto Denominado “Rehabilitación Del Muelle De La Comunidad De Viento Frío, Distrito De Santa Isabel, Provincia De Colón”

DESARROLLO DE LA INSPECCIÓN



La inspección se realizó el día 3 de abril de 2023, dando inicio a las 11:00 a.m. Fue realizada con la participación de un representante del promotor y un técnico de la Sección de evaluación. Culminó a las 11:33 a.m.

IV. RESULTADOS Y OBSERVACIONES DE LA INSPECCIÓN

1. Se observó un área netamente intervenida y en funcionamiento la cual será rehabilitada con el alcance de las obras contempladas dentro del estudio; por otro lado se observó otra área anexa la cual presenta rastros de intervención dentro del ecosistema costero marino (*bloques y varillas hincadas al fondo marino costero*).
2. El área de estudio es colindante con la zona costero marina y tierra firme propiedad del municipio y con una residencia privada.

3. El área de influencia directa es de topografía plana sin componentes ambientales como ríos, árboles y demás.

V. IMÁGENES DE LA INSPECCIÓN

COORDENADAS DE UBICACIÓN UTM (WGS-84)	
	<div></div> <p>Foto No.1. Técnico del Ministerio de Ambiente sobre el muelle existente, redactando datos puntuales de la evaluación en campo.</p>
	<div></div> <p>Foto No.2. Área costero marina que fue intervenida con anterioridad con hinchamiento de bloques y varillas, la cual es colindante con el muelle existente.</p>

VI. IMAGEN DEL RECORRIDO DE LA INSPECCIÓN (Google Earth)



VII. CONCLUSIONES


1. El área de influencia directa del proyecto corresponde a un muelle existente que actualmente está operando, (*entorno intervenido*).
2. Dentro del área de influencia directa no existen elementos ambientales de interés como bosques, ríos, etc.
3. El proyecto es colindante la zona marino costera.

Elaborado por:

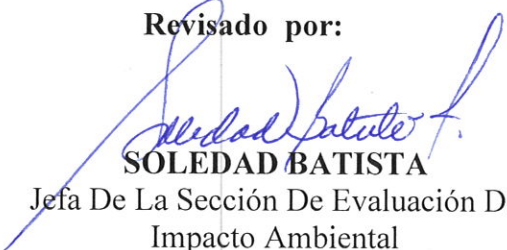

MIGUEL GÓMEZ
Evaluador(a) de Estudios de Impacto
Ambiental-SEIA-Regional de Colón

CIENCIAS BIOLÓGICAS DE PANAMÁ
Licda. Miguel A. Gómez M.
Biólogo Ambiental.
C. T. Idoneidad. 0765-17

Vo. Bo.


PROFIRIO JUSTAVINO
Director Regional De Colón
Ministerio De Ambiente

Revisado por:


SOLEDAD BATISTA
Jefa De La Sección De Evaluación De
Impacto Ambiental


CONSEJO TÉCNICO NACIONAL
DE AGRICULTURA
SOLEDAD BATISTA J.
LIC. EN RECURSOS
NATURALES Y AMBIENTE
IDONEIDAD: 5,991-08 *



SB/mg

INFORME SECRETARIAL

FECHA: 17 de mayo de 2023

DESTINATARIO: A quien concierne

EXPEDIENTE (DRCL-I-F-011-2023)

Asunto: *REANUDACIÓN DEL PROCESO*

El motivo del presente es informar, por la atención a Estudios de Impacto Ambiental en el orden de entrada de categorías II y otras tareas relacionadas al proceso; doy por reanudado el proceso de evaluación el día de hoy al presente proyecto en mención.

Sin más que agregar

Atentamente,

MIGUEL GÓMEZ
EVALUADOR DE ESTUDIOS DE IMPACTO AMBIENTAL.

21

REPÚBLICA DE PANAMÁ GOBIERNO NACIONAL		MINISTERIO DE AMBIENTE
SECCIÓN OPERATIVA DE EVALUACIÓN AMBIENTAL		
RECIBIDO		
Entregado:	<i>[Firma]</i>	
Firma:	<i>[Firma]</i>	
Fecha:	<i>13-04-23</i>	
Hora:	<i>10:50</i>	Tel: <i>6157</i>
REGIONAL DE COLÓN		

MINISTERIO DE AMBIENTE
DIRECCION DE INFORMACION AMBIENTAL

Tel. 500-0855 – Ext. 6048/6811

GEOMATICA-EIA-CAT I-0581-2023

[Firma]

De: **Alex O. De Gracia C.**
Jefe del Departamento de Geomática

Fecha de solicitud: **13 DE ABRIL DE 2023**

Proyecto: **“REHABILITACIÓN DE MUELLE DE LA COMUNIDAD DE SANTA VIENTO FRÍO, DISTRITO DE SANTA ISABEL, PROVINCIA DE COLÓN”**

Categoría: **I**
Provincia: **COLÓN**
Distrito: **SANTA ISABEL**
Corregimientos: **VIENTO FRÍO**

Técnico Evaluador solicitante: **Miguel Gómez**
Dirección Regional de: **COLÓN**

Observaciones (hallazgos o información que se debe aclarar):

En respuesta a la solicitud del día 13 de abril de 2023, vía correo electrónico, donde se solicita generar una cartografía que permita determinar la ubicación del proyecto de Estudio de Impacto Ambiental, categoría I, denominado **REHABILITACIÓN DE MUELLE DE LA COMUNIDAD DE SANTA VIENTO FRÍO, DISTRITO DE SANTA ISABEL, PROVINCIA DE COLÓN**, le informamos lo siguiente:

Con los datos proporcionados se generó un polígono con una superficie (**0 ha + 100.90 m²**); el mismo se ubica fuera de los límites de Áreas Protegidas.

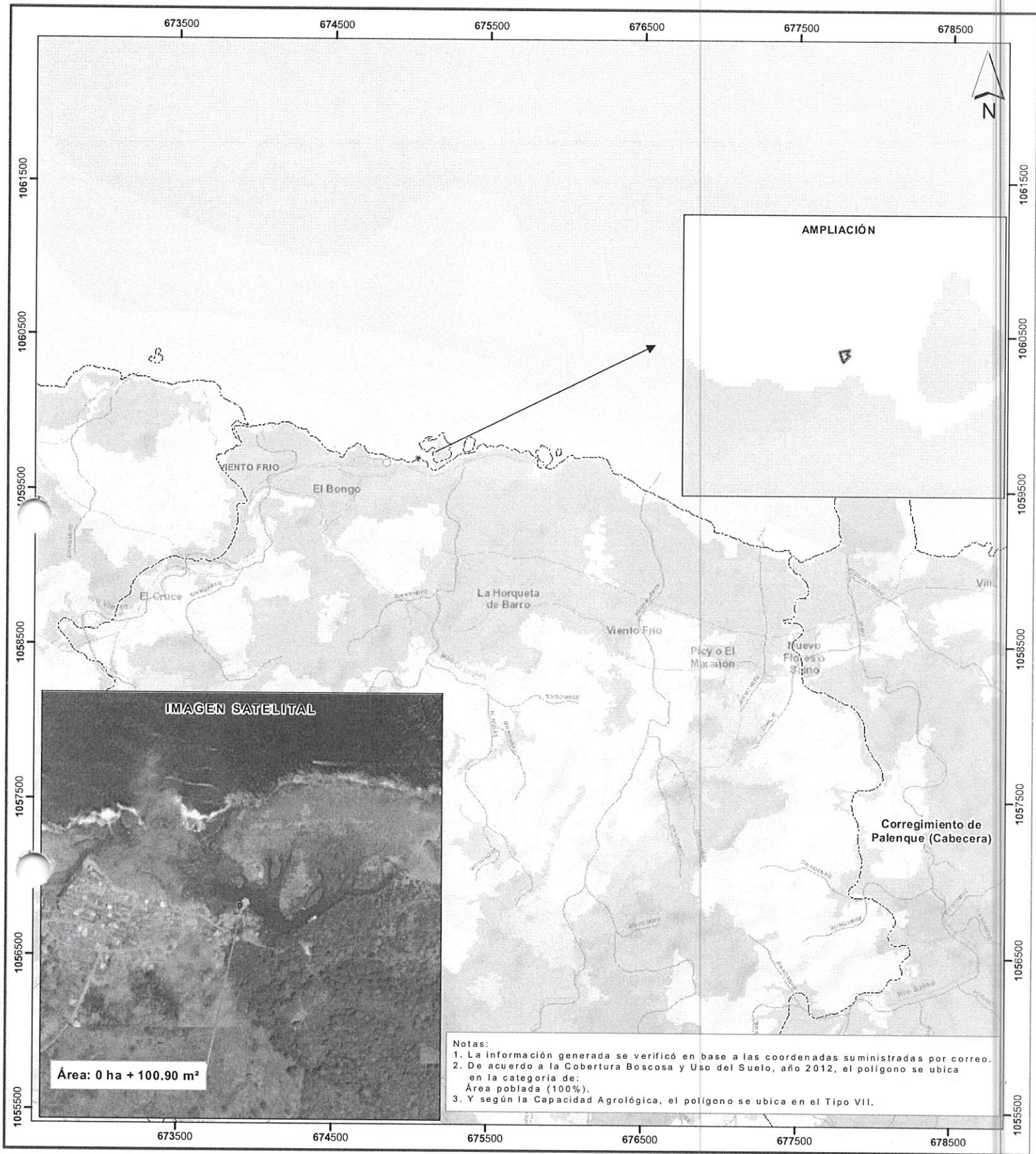
De acuerdo a la Cobertura Boscosa y Uso del Suelo, año 2012, el polígono se ubican en las categorías de **“Área poblada”**, y según la Capacidad Agrológica, se ubican en el Tipo **VII** (No arable, con limitaciones muy severas, apta para pastos, bosques, tierras de reserva).

Técnico responsable: **Fátima González**
Fecha de respuesta: **03 DE MAYO DE 2023**

Adj: Mapa
aodgc/fg

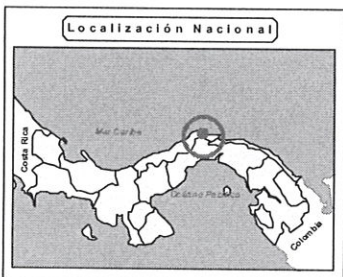
CC: Departamento de Geomática.

PROVINCIA DE COLÓN, DISTRITO DE SANTA ISABEL, CORREGIMIENTO DE VIENTO FRÍO - VERIFICACIÓN DE COORDENADAS DEL PROYECTO "REHABILITACIÓN DE MUELLE DE LA COMUNIDAD DE SANTA VIENTO FRÍO, DISTRITO DE SANTA ISABEL, PROVINCIA DE COLÓN"



Escala 1:25,000

LEYENDA



- Lugares Poblados 2010
— Red vial
— Ríos y quebradas
■ Rehabilitación de muelle de la comunidad de Santa Viento Frío, distrito de Santa Isabel
□ Límites de corregimientos
- No arable, con limitaciones muy severas, VII apta para pastos, bosques, tierras de reserva

- Cobertura y Uso de la Tierra
- Afloramiento rocoso y tierra
 - Bosque latifoliado mixto maduro
 - Bosque latifoliado mixto
 - Otro cultivo permanente
 - Pasto
 - Rastrojo y vegetación arbustiva
 - Superficie de agua
 - Área poblada

Sistema de Referencia Espacial:
Sistema Geodésico Mundial de 1984
Proyección Universal Transversal de Mercator
Zona 17 Norte

Ministerio de Ambiente
Dirección de Información Ambiental
Departamento de Geomática

Fuentes:
- Instituto Nacional de Estadística y Censo
- Ministerio de Ambiente
- Imagen ESRI
- Memorando DRCL-I-F-011-2023 - Cat 1

MINISTERIO DE AMBIENTE
DIRECCION REGIONAL DE COLÓN
EVALUACIÓN DE IMPACTO AMBIENTAL
FORMULARIO EIA-1605

VERIFICACIÓN DE COORDENADAS

N° Solicitud: 023
Fecha de solicitud: 13 abril de 2023
Proyecto“REHABILITACIÓN DE MUELLE DE LA COMUNIUDAD DE SANTA VIENTO FRÍO, DISTRITO DE SANTA ISABEL, PROVINCIA DE COLÓN”
Promotor: MUNICIPIO DE SANTA ISABEL
Expediente: DRCL-I-F-011-2023
Provincia: COLÓN
Distrito: SANTA ISABEL
Corregimiento: VIENTO FRÍO
Técnico Evaluador solicitante: MIGUEL GÓMEZ.
Nivel Central: _____ Dirección Regional de: Colón

OBSERVACIÓN 1: Las presentes coordenadas CORRESPONDEN A UN POLÍGONO.

COORDENADAS DE MUELLE.

675041.7036	1059710.1875
675038.4259	1059505.4803
675041.9232	1059703.1817
675034.5821	1059695.0225
675033.2859	1059696.8207
675030.0464	1059708.3207

Procesado por: MIGUEL GÓMEZ
Fecha de Entrega: 13 de abril de 2023.

ACTA DE INSPECCIÓN

Fecha de inspección: 3-4-23 Hora de inicio: 11:00am Hora final: 11:33
Nombre del Proyecto: CONSTRUCCIÓN DE MUELLE DE LA COMUNIDAD DE VIENTO FRÍO.
Promotor: MUNICIPIO DE SANTA ISABEL
Ubicación del proyecto: VIENTO FRÍO, PROVINCIA DE COLÓN

[illegible]

I. TEMAS A TRATAR

1. TEMAS A TRATAR

Evaluación Ambiental
in situ

II. PUNTOS A VERIFICAR

- * Componentes Ambientales y su Estado
- * Abundancia

III.COMENTARIOS U OBSERVACIONES

Se observó un área costera de aprox.
24 m² (6 m largo x 4 ancho) impactada
con relleno de Matacán y Material
Conglomerado. También se observó
la construcción de concreto e
hierros incrustados. Colinda con el
muelle actual y el resto del muelle.