




- ### Leyenda
- Canal de derivación
  - Drenaje subterráneo
  - Banda transportadora
  - Instalaciones
  - Facilidades del Proyecto Minero
  - Huella del Proyecto Minero
  - Curvas de nivel cada 5 metros
  - Quebradas



APROBADO POR:  <small>"Compromiso Social, Responsabilidad Ambiental"</small>	CLIENTE: <b>Minera Cerro Quema S.A.</b>				
	PROYECTO : <b>ESTUDIO DE IMPACTO AMBIENTAL PROYECTO MINERO CERRO QUEMA</b>				
ELABORADO POR:  <i>Kappes, Cassidy &amp; Associates</i>	TITULO : <b>DEPÓSITO DE ROCA ESTÉRIL CHONTAL</b>				
	CÓDIGO DE PROYECTO : <b>I_SLP14_001</b>		REVISIÓN : <b>VF00</b>		
PRESENTADO POR:  <b>SNC • LAVALIN PANAMA, S.A.</b>	DIBUJO GIS	<b>J.C.G.</b>	FECHA	<b>DIC 2014</b>	<b>N° : 5.5-7</b>
	RESPONSABLE	<b>C.A.S.</b>	FECHA	<b>DIC 2014</b>	
	APROBACIÓN	<b>E.D.A.</b>	FECHA	<b>DIC 2014</b>	
REFERENCIA: - Cartografía Nacional/ Escala 1/50,000 - - Instituto Geográfico Nacional Tommy Guardia. Fecha de publicación Junio 2002 - Datum WGS84, Zona 17 Norte					