

REPÚBLICA DE PANAMÁ  
MINISTERIO DE AMBIENTE  
DIRECCIÓN REGIONAL PANAMÁ NORTE  
RESOLUCIÓN No. DRPN-IA-004- 2023  
7 de marzo de 2023

Por la cual se aprueba el Estudio de Impacto Ambiental (EsIA), categoría I, correspondiente al proyecto denominado **“NIVELACION DE TERRENO PARA FINCA 331441”**, cuyo Promotor es el **“SOCIEDAD URBANIZADORA DEL CARIBE, S.A.”**.

El suscrito Director Regional de Panamá Norte, en uso de sus facultades legales, y

**CONSIDERANDO:**

Que la **“SOCIEDAD URBANIZADORA DEL CARIBE, S.A.”**, S.A., persona jurídica, inscrita en el folio Real No. 331441 del Registro Público de Panamá, se propone realizar el proyecto denominado **“NIVELACION DE TERRENO PARA FINCA 331441”**.

Que en virtud de lo antedicho, el día 16 de Agosto de 2022, el señor **GUILLERMO ELIAS QUIJANO DURÁN** con número de documento de identidad personal **8-232-385** presentó ante el Ministerio de Ambiente, el Estudio de Impacto Ambiental Categoría I denominado **“NIVELACION DE TERRENO PARA FINCA 331441”**, ubicado en el corregimiento de **ERNESTO CORDOBA CAMPOS**, distrito y provincia de Panamá, elaborado bajo la responsabilidad de **GRUPO MORPHO** con N° **IRC-005-2015**, **Olga Batista** con Registro **IRC-070-2021** y **Alicia M. Villalobos** con Registro **IRC- 098-2008** personas, debidamente inscritas en el Registro de Consultores Idóneos que lleva el Ministerio de Ambiente respectivamente.

Que conforme a lo establecido en el artículo 26, del Decreto Ejecutivo No. 123 del 14 de agosto de 2009, se procedió a verificar que el EsIA, cumpliera con los contenidos mínimos y se admite a través del **PROVEIDO 020-2408-2022**, del 24 de agosto de 2022, (visible en la foja 18 del expediente administrativo).

Que de acuerdo al EsIA, el proyecto **“NIVELACION DE TERRENO PARA FINCA 331441”**, la **Sociedad Urbanizadora del Caribe, S.A.** desea nivelar, mediante movimiento de tierra, un terreno de 2 ha 9,105.72 m<sup>2</sup> en la Finca N° 331441, ubicada dentro del desarrollo urbanístico Ciudad del Lago.

Que el proyecto consistirá en la remoción de cobertura vegetal y relleno con tierra (rocas, arena, limos y arcillas), con el fin de conseguir los niveles de terracerías establecidos en los planos. El volumen que material que se utilizará para el relleno se obtendrá de proyectos cercanos, pertenecientes al promotor donde tengan excedentes de volumen.

Que el volumen de corte de cobertura vegetal que se obtendrá será almacenado en sitio, dentro de la finca donde se desarrollará la nivelación y se utilizará este mismo para la revegetación del área, como por ejemplo la protección de taludes o áreas que puedan quedar expuestas a erosión por un periodo de tiempo determinado.

Que el proyecto contará con acceso directo al Boulevard Ciudad del Lago, y se ubica dentro de la Finca 331441, propiedad de la empresa Promotora. Esta finca se ubica en el corregimiento de Ernesto Córdoba Campos, distrito de Panamá, provincia de Panamá y sobre las siguientes coordenadas UTM, con Datum de referencia WGS 84:

Que el proyecto se encuentra en un polígono con un área de 2 ha 9,105.72 m<sup>2</sup> dentro de las siguientes coordenadas:

Coordenadas del polígono (WGS84-UTM-Zona 17).

Punto	Este	Norte
1	662825.986	1007651.859
2	662847.581	1007699.398
3	662776.127	1007737.186
4	662782.040	1007765.094
5	662790.597	1007778.064
6	662830.248	1007793.750
7	662833.341	1007811.900
8	662840.548	1007819.899
9	662845.664	1007854.229
10	662765.143	1007866.228
11	662728.280	1007819.967
12	662530.476	1007739.123
13	662578.232	1007734.327
14	662798.133	1007663.810
15	662808.416	1007659.841

Que mediante el memorando **GEOMATICA-EIA-CAT I - 0174-2023**, recibido el día 10 de marzo de 2022 emitida por la Dirección de Información Ambiental indicando que con los datos proporcionados se generó un polígono de **(2 ha + 8,819.69 m²)** el cual se ubica fuera de los límites del Sistema Nacinal de Áreas Protegidas. De acuerdo con la Cobertura Boscosa y Uso de la Tierra, año 2012, el polígono se ubica en la categoría de **“Área poblada”** según Ley 21, y según la Capacidad Agrológica se ubica en el tipo **VI-** (No arable, con limitaciones severas, apta pastos, bosques, tierras de reservas. **(Ver fojas 19 y 20 del expediente administrativo correspondiente).**

Que mediante Nota **DRPN-NA-SEEIA-024-1622-2022** de 16 de diciembre 2022, se le solicita al promotor la primera información aclaratoria, la cual fue debidamente notificada el 30 de diciembre de 2022. **(ver fojas 29 y 30 del expediente administrativo).**

Que, mediante Nota sin número, recibida el 10 de enero de 2023, el promotor hace entrega de las respuestas a la primera nota aclaratoria, solicita mediante nota **DRPN-NA-SEEIA-024-1622-2022** **(ver fojas 35-101 del expediente administrativo).**

Que luego de la evaluación integral e interinstitucional del EsIA, categoría I, correspondiente al proyecto: **“NIVELACION DE TERRENO PARA FINCA 331441”**, cuyo promotora es **“SOCIEDAD URBANIZADORA DEL CARIBE, S.A.”**, mediante Informe Técnico recomienda su aprobación, fundamentándose en que el mencionado Estudio de Impacto Ambiental cumple con los aspectos técnicos y formales, los requisitos mínimos establecidos en el Decreto Ejecutivo No.123 de 14 de agosto de 2009 y se hace cargo adecuadamente de los impactos producidos por el desarrollo de la actividad, por lo que se considera ambientalmente viable;

Que mediante la Ley 8 de 25 de marzo de 2015, crea el Ministerio de Ambiente como la entidad rectora del Estado en materia de protección, conservación, preservación y restauración del ambiente y el uso sostenible de los recursos naturales para asegurar el cumplimiento y aplicación de las leyes, los reglamentos y la Política Nacional de Ambiente;

Que el artículo 79 de la norma supra citada establece que en toda la normativa jurídica vigente relativa al ambiente donde diga Autoridad Nacional del Ambiente (ANAM) se entenderá Ministerio de Ambiente;

Que el Decreto Ejecutivo No.123 de 14 de agosto de 2009 establece las disposiciones por las cuales se regirá el proceso de evaluación de impacto ambiental de acuerdo a lo dispuesto en la Ley 41 de 1 de julio de 1998, General de Ambiente,

**RESUELVE:**

**Artículo 1. APROBAR** el EsIA, categoría I, correspondiente al proyecto denominado **“NIVELACION DE TERRENO PARA FINCA 331441”**, con todas las medidas contempladas en el referido Estudio de Impacto Ambiental, Primera Información Aclaratoria y el informe técnico respectivo, las cuales se integran y forman parte de esta resolución.

**Artículo 2. ADVERTIR** al **PROMOTOR** del proyecto que deberá incluir en todos los contratos y/o acuerdos que suscriba para su ejecución o desarrollo el cumplimiento de la presente resolución y de la normativa ambiental vigente.

**Artículo 3. ADVERTIR** al **PROMOTOR** del proyecto que esta resolución no constituye una excepción para el cumplimiento de las normas legales y reglamentarias aplicables a la actividad correspondiente.

**Artículo 4. ADVERTIR** al **PROMOTOR** del proyecto que, en adición a los compromisos adquiridos en el Estudio de Impacto Ambiental y el Informe de Técnico de Aprobación del proyecto, tendrá que:

- a. Colocar, dentro del área del Proyecto y antes de iniciar su ejecución, un letrero en lugar visible con el contenido establecido en formato adjunto en la resolución que lo aprueba.
- b. Reportar de inmediato al **INAC**, el hallazgo de cualquier objeto de valor histórico o arqueológico para realizar el respectivo rescate.
- c. Previo a la etapa de construcción el **PROMOTOR** deberá efectuar el pago en concepto de indemnización ecológica, por lo que contará con treinta (30) días hábiles, una vez la Dirección Regional de Panamá Norte, le dé a conocer el monto a cancelar, como se establece en la Resolución No. AG0235-2003 del 12 de junio de 2003.
- d. Proteger, mantener, conservar y enriquecer las áreas adyacentes a las fuentes hídricas en el área de influencia directa del proyecto y la franja de bosque a proteger será equivalente al ancho del cauce de las respectivas fuentes y en ningún caso esta franja podrá ser menor a diez metros (10 m), si el ancho del cauce fuera menor de diez metros (10 m), en cumplimiento del artículo 23 de la Ley 1 de 3 de febrero de 1994 (Ley Forestal).
- e. Cumplir con la autorización para Obra en Cauce Natural por parte de la Dirección Regional de Ministerio de Ambiente de Panamá Norte, de acuerdo con la resolución AG-0342-2005 “Que establece los requisitos para la Autorización de Obras en Cauces y se dicta otras disposiciones”.
- f. Construir drenajes pluviales con capacidad suficiente para la recolección, conducción y evacuación de las aguas pluviales.
- g. Notificar a la Dirección Regional de Panamá Norte, de darse la presencia de alguna especie de fauna, la reubicación realizada de la misma al costo del promotor e incluirlo en el informe de seguimiento.
- h. Cumplir con la Ley 6 del 11 de enero de 2007, que dicta normas sobre el manejo de residuos aceitosos derivados de hidrocarburos o de base sintética en el territorio nacional.
- i. Cumplir con el Reglamento Técnico **DGNTI-COPANIT 35- 2000**. “Descarga de efluentes líquidos directamente a cuerpos y masas de agua superficiales y subterráneas”, **DGNTI-COPANIT 47-2000”** Aguas, Usos y disposición final de lodos.

- 111
- j. Actuar, siempre mostrando su mejor disposición, ante cualquier conflicto que se presente, en lo que respecta a la población afectada por el desarrollo proyecto, para conciliar con las partes actuando de buena fe e incluir los resultados en los respectivos informes de seguimientos.
  - k. De requerirse la extracción de agua de una fuente hídrica para el cumplimiento de las medidas de mitigación, solicitar el permiso de uso de agua de la institución competente durante el período en el que se desarrolle el proyecto.
  - l. Cumplir con el Decreto Ejecutivo No. 306 del 04 de septiembre de 2002, “Que adopta el reglamento para el control de los ruidos en espacios públicos, áreas residenciales o de habitación, así como en ambientes laborales”.
  - m. Presentar análisis de calidad de aire y ruido ambiental cada seis (6) meses durante la etapa de construcción y presentar los resultados en los informes de seguimiento a la Dirección Regional de Panamá Norte.
  - n. Presentar cada seis (6) meses, durante la etapa de construcción, y una (1) vez al año durante la etapa de operación por un periodo de dos (2) años a la Dirección Regional de Panamá Norte, un (1) informe sobre la implementación de las medidas de prevención y mitigación contempladas en el EsIA, información Aclaratoria, informe Técnico de Evaluación y la Resolución; contados a partir de la notificación de la presente resolución administrativa. Este informe deberá ser elaborado por un profesional idóneo e independiente del promotor del Proyecto.
  - o. Mantener medidas efectivas de protección y de seguridad para los transeúntes y vecinos que colindan con el proyecto, mantener siempre informada a la comunidad de los trabajos a ejecutar, señalizar el área de manera continua hasta la culminación de los trabajos, con letreros informativos y preventivos, con la finalidad de evitar accidentes.
  - p. Responsabilizar al **PROMOTOR** del manejo integral de los desechos sólidos que se producirán en el área del proyecto, con su respectiva ubicación para la disposición final, durante las fases de construcción, operación y abandono, cumpliendo con lo establecido en la Ley N° 66 de 10 de noviembre de 1946 – Código Sanitario.
  - q. Responsabilizar al **PROMOTOR** del Proyecto y la empresa contratista encargada de la construcción en campo de la ejecución de un plan de cierre de la obra al culminar la construcción con el cual se restauren todos los sitios o frentes de construcción, se eliminen todo tipo de desechos, equipos, insumos.
  - r. Hacer las reparaciones, sustituciones o indemnizaciones pertinentes en caso tal de afectar los bienes propios del estado y terceros.
  - s. Dejar las vías que serán utilizadas para el transporte de materiales y equipos, tal y como estaban o en mejor estado, en caso tal de darse alguna afectación en las mismas.
  - t. Mantener la calidad y el flujo de los cuerpos de agua que se encuentran en el área de influencia del proyecto.
  - u. Cumplir con las leyes, normas, permisos y reglamentos emitidos por las autoridades e instituciones competentes en este lugar y tipo de proyecto.

**Artículo 5. ADVERTIR** a la sociedad “**SOCIEDAD URBANIZADORA DEL CARIBE, S.A**”, que deberá presentar ante el Ministerio de Ambiente, cualquier modificación, adición o cambio de las técnicas y/o medidas que no estén contempladas en el proyecto “**NIVELACION DE**



**TERRENO PARA FINCA 331441”**, con el fin de verificar si se precisa la aplicación de las normas establecidas para tales efectos en el Decreto Ejecutivo No.36 de 3 de junio de 2019

**Artículo 7. ADVERTIR al PROMOTOR** que, si infringe la presente resolución o, de otra forma, provoca riesgo o daño al ambiente, se procederá con la investigación y sanción que corresponda, conforme al texto único de la Ley 41 de 1 de julio de 1998, sus reglamentos y normas complementarias.

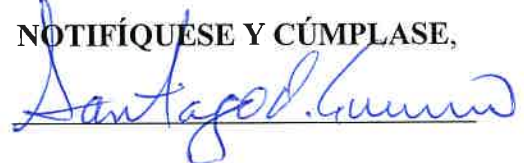
**Artículo 8. ADVERTIR al PROMOTOR** que, si decide desistir de manera definitiva del proyecto, obra o actividad, deberá comunicar por escrito a MIAMBIENTE, en un plazo no menor de treinta (30) días hábiles antes de la fecha en que pretende iniciar la implementación de su Plan de Recuperación Ambiental y de Abandono.

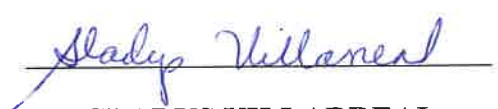
**Artículo 9. ADVERTIR** que la presente Resolución Ambiental empezará a regir a partir de su ejecutoria y tendrá vigencia de dos (2) años para el inicio de la ejecución del proyecto, contados a partir de la notificación de la misma.


**Artículo 10. ADVERTIR** que, contra la presente resolución, **EL PROMOTOR** podrá interponer el recurso de reconsideración dentro del plazo de cinco (5) días hábiles, contados a partir de su notificación.

**FUNDAMENTO DE DERECHO:** Texto único de la Ley 41 de 1 de julio de 1998; Decreto Ejecutivo No. 123 de 14 de agosto de 2009, modificado por el Decreto Ejecutivo No. 155 de 5 de agosto de 2011; y demás normas concordantes y complementarias.

Dada en la ciudad de Panamá, a los Diez ( 7 ) días, del mes de marzo, del año dos mil veintitrés (2023).

**NOTIFÍQUESE Y CÚMPLASE,**  
  
**SANTIAGO O. GUERRERO P.**  
Director Regional de Panamá Norte

  
**GLADYS VILLARREAL**  
Jefa de la Sección de Evaluación de Estudios de Impacto Ambiental.



**MINISTERIO DE AMBIENTE**  
**DIRECCION REGIONAL DE PANAMA NORTE**

Hoy, 23 de marzo de 20 23 siendo las 1:30  
de la tarde, notifiqué personalmente a:  
Sr. Roberto Delis de la presente resolución.  
  
NOTIFICADO  
CÉDULA 8-836-353  
  
NOTIFICADOR  
CÉDULA

Formato para el letrero

Que deberá colocarse dentro del área del Proyecto

Al establecer el letrero en el área del proyecto, el promotor cumplirá con los siguientes parámetros:

- 1. Utilizará lámina galvanizada, calibre 16, de 6 pies x 3 pies.
- 2. El letrero deberá ser legible a una distancia de 15 a 20 metros.
- 3. Enterrarlo a dos (2) pies y medio con hormigón.
- 4. El nivel superior del tablero, se colocará a ocho (8) pies del suelo.
- 5. Colgarlo en dos (2) tubos galvanizados de dos (2) y media pulgada de diámetro.
- 6. El acabado del letrero será de dos (2) colores, a saber: verde y amarillo.
  - El color verde para el fondo.
  - El color amarillo para las letras.
  - Las letras del nombre del promotor del proyecto para distinguirse en el letrero, deberán ser de mayor tamaño.
- 7. La leyenda del letrero se escribirá en cinco (5) planos con letras formales rectas, de la siguiente manera:

Primer Plano:        PROYECTO: “NIVELACION DE TERRENO PARA FINCA 331441”

Segundo Plano:     TIPO DE PROYECTO: **INDUSTRIA DE CONSTRUCCIÓN**

Tercer Plano:        PROMOTOR: “**SOCIEDAD URBANIZADORA DEL CARIBE, S.A**”

Cuarto Plano:        ÁREA/ALINEAMIENTO: DE ( **2 ha 9,105.72 m2** )

Quinto Plano:        ESTUDIO DE IMPACTO AMBIENTAL CATEGORÍA I APROBADO POR EL MINISTERIO DE AMBIENTE, MEDIANTE RESOLUCIÓN No. **DRPN-IA-A-004-2023** DEL SIETE (7) DE MARZO DE 2023.

Recibido por:

Roberto Delis

Nombre y apellidos  
(en letra de molde)



Firma

8-836-353

Cédula

23-3-2023

Fecha

NOTIFICACIÓN

SEÑORES MINISTERIO DE AMBIENTE, REGION DE PANAMÁ NORTE; E.S.D.

Por medio del presente documento yo, **GUILLERMO ELIAS QUIJANO DURÁN**, varón, panameño, mayor de edad, con cédula de identidad personal No. 8-232-385, actuando como Representante Legal de **SOCIEDAD URBANIZADORA DEL CARIBE, S.A.**, sociedad totalmente constituida de conformidad con las leyes de la República de Panamá e inscrita en Registro Público, Mercantil Folio N°22067 (S) con oficinas en el Edificio SUCASA, ubicado en calle 50, Bella Vista, concurre ante su digno despacho con la finalidad de notificarme por escrito de la Resolución N° **DRPN-IA-004-2023**, del Estudio del Impacto Ambiental Categoría 1, Nivelación de terreno para finca 331441, propiedad de sociedad Urbanizadora del Caribe, S.A.

Autorizamos al Señor **Roberto Delis**, varón panameño, con cédula de identidad personal número 8-836-353, para que retire copia de dicha Resolución.

Panamá, 13 de marzo de 2023

Atentamente,

  
**GUILLERMO ELIAS QUIJANO DURÁN**  
**CED. 8-232-385**

Yo, **Ledo. Souhail M. Halwany C.**, Notario Público Noveno del Circuito de Panamá, Primer Suplente, con Cédula de Identidad No. 8-722-2175,

CERTIFICO:

Que dada la certeza de la identidad de la(s) persona(s) que firma(ron) el presente documento, su(s) firma(s) es(son) auténtica(s) (Art. 1736 C.C. Art. 835 C.J.), en virtud de identificación que se me presentó.

Panamá, 13 MAR 2023  
  
**Ledo. Souhail M. Halwany C.**  
Notario Público Noveno del Circuito de Panamá,  
Primer Suplente



**REPÚBLICA DE PANAMÁ**  
**TRIBUNAL ELECTORAL**

**Roberto Enrique**  
**Delis Almengor**

NOMBRE USUAL:  
FECHA DE NACIMIENTO: 28-NOV-1989  
LUGAR DE NACIMIENTO: PANAMÁ, PANAMÁ  
SEXO: M TIPO DE SANGRE:  
EXPEDIDA: 26-AGO-2019 EXPIRA: 26-AGO-2028

8-836-353

