

## **INFORME DE PROSPECCIÓN ARQUEOLÓGICA**

**PROYECTO “ESTUDIOS, DISEÑOS. ANTEPROYECTO ARQUITECTONICO.  
DESARROLLO DE PLANOS, ESPECIFICACIONES TECNICAS, DEMOLICION,  
HABILITACION Y CONSTRUCCION PARA LAS INSTALACIONES DE SALUD  
EXISTENTES EN MULATUPU (LOTE 2) EN LA COMARCA GUNA YALA”**

**UBICADO EN LA COMUNIDAD DE MULATUPU, CORREGIMIENTO DE  
TUBULA, COMARCA DE GUNA YALA**

**PROMOVIDO POR:**


**MINISTERIO DE SALUD**

**PREPARADO POR:**

**LIC. ADRIÁN MORA O.**

**ANTROPÓLOGO**

**CONSULTOR ARQUEOLÓGICO N° 15-09 DNPC**



**JUNIO, 2023**

## INDICE

RESUMEN EJECUTIVO .....	3
METODOLOGÍA DE PROSPECCIÓN.....	6
ANTECEDENTES ARQUEOLÓGICOS GRAN DARIÉN .....	6
RESULTADOS DE PROSPECCIÓN.....	13
CONSIDERACIONES Y RECOMENDACIONES.....	18
 BIBLIOGRAFÍA CONSULTADA .....	 20
 ANEXO .....	 23
 Planos del proyecto.....	 24
 Vista satelital del proyecto .....	 25

## 1. Introducción:

### Resumen Ejecutivo

El Estudio de Impacto Ambiental, se denomina **“ESTUDIOS, DISEÑOS. ANTEPROYECTO ARQUITECTONICO. DESARROLLO DE PLANOS, ESPECIFICACIONES TECNICAS, DEMOLICION, HABILITACION Y CONSTRUCCION PARA LAS INSTALACIONES DE SALUD EXISTENTES EN MULATUPU (LOTE 2) EN LA COMARCA GUNA YALA”** y está ubicado en la comunidad de Mulatupu, corregimiento de Tubulá, Comarca de Guna Yala. Es promovido por el **MINISTERIO DE SALUD**. La Empresa contratista **CONSORCIO SALUD GUNA YALA**.

El proyecto **“ESTUDIOS, DISEÑOS. ANTEPROYECTO ARQUITECTONICO. DESARROLLO DE PLANOS, ESPECIFICACIONES TECNICAS, DEMOLICION, HABILITACION Y CONSTRUCCION PARA LAS INSTALACIONES DE SALUD EXISTENTES EN MULATUPU (LOTE 2) EN LA COMARCA GUNA YALA”** se desarrollará en un terreno con un área de 3,794.95 m2.

El **Decreto Ejecutivo No.1 Del 1 De Marzo De 2023**. Que reglamenta el **Capítulo III del Título II del Texto Único de la Ley 41 de 1998** sobre el proceso de Evaluación de Impacto Ambiental, y se dictan otras disposiciones.

Durante la prospección arqueológica del proyecto en estudio **no se evidenciaron hallazgos culturales** en ninguno de los tramos del área de Impacto Directo. No obstante, en caso sucediesen hallazgos arqueológicos se debe notificar a la **Dirección Nacional de Patrimonio Cultural**.

Para dar garantía de la no afectación de los sitios arqueológicos, **en caso ocurran hallazgos culturales o arqueológicos**: se deberá contratar a un antropólogo o arqueólogo (debidamente registrado en la **Dirección Nacional de Patrimonio Histórico**), a fin de realizar las debidas experticias arqueológicas.

Esta es una medida de mitigación avalada por la **Ley N° 175 del 3 noviembre de 2020** que modifica parcialmente la **Ley 14 del 5 de mayo de 1982**, la **Ley N° 58 de agosto 2003** y la **Resolución N°AG-0363-2005 del 8 de julio de 2005**.

Cabe agregar, que en virtud de la **Resolución N° 067-08 DNPC Del 10 de Julio del 2008**: Según los **Términos de Referencia para la Evaluación de Prospecciones y Rescates Arqueológicos para los Estudios de Impacto Ambiental**; se deberá entregar los informes de evaluación arqueológica tanto al Ministerio de Ambiente, como a la Dirección Nacional de Patrimonio Histórico, dado esto el consultor arqueológico tiene la responsabilidad de entregar dicho informe a esta última instancia estatal mencionada (DNPH).

#### **Objetivo General:**

- a) Evaluar la potencialidad arqueológica e histórico - cultural del polígono del proyecto denominado **“ESTUDIOS, DISEÑOS. ANTEPROYECTO ARQUITECTONICO. DESARROLLO DE PLANOS, ESPECIFICACIONES TECNICAS, DEMOLICION, HABILITACION Y CONSTRUCCION PARA LAS INSTALACIONES DE SALUD EXISTENTES EN MULATUPU (LOTE 2) EN LA COMARCA GUNA YALA”**, que está ubicado en la comunidad de Mulatupu, corregimiento de Tubulá, Comarca de Guna Yala.

#### **Objetivos Específicos**

- a) Aportar información histórica al proyecto en estudio como elemento complementario del informe arqueológico del Estudio de Impacto Ambiental, lo cual incrementará mayor acervo histórico sobre el contexto geográfico – cultural en el cual se dimensiona el espacio de la obra.



- b) Concienciar sobre la relevancia de los estudios históricos – culturales, en los proyectos de Estudio de Impacto Ambiental.

### **Fundamento legal**

**El artículo 85 de la Constitución Política de la República de Panamá** establece que constituyen el patrimonio histórico de la Nación los sitios y objetos arqueológicos, los documentos, monumentos históricos u otros bienes muebles o inmuebles que sean testimonio del pasado panameño.

**El numeral 8 del artículo 257 de la Constitución Política de la República de Panamá** establece que pertenecen al Estado los sitios y objetos arqueológicos, cuya explotación, estudio y rescate serán regulados por la Ley.

**La Ley 41 de 1 de julio de 1998** General de Ambiente de la República de Panamá establece en su Título IV, Capítulo II, las reglamentaciones que ordenan el proceso de evaluación de impacto ambiental.

**La Resolución N° AG–0363–2005 del 8 de julio de 2005** establece medidas de protección del patrimonio histórico nacional ante actividades generadoras de impacto ambiental.

**El Decreto Ejecutivo No.1 Del 1 De Marzo De 2023.** Que reglamenta el **Capítulo III del Título II del Texto Único de la Ley 41 de 1998** sobre el proceso de Evaluación de Impacto Ambiental, y se dictan otras disposiciones.

**La Ley N°175** General de Cultura del 3 de noviembre del 2020, mediante el artículo 240; por el cual se modifica el artículo 5 de **la Ley 14 del 5 de mayo de 1982**; el **artículo 2 de la Ley 30 del 6 de febrero de 1999**; los **artículos 5, 11, 17, 1845, 59 y 65 de la Ley 16 del 27 de abril de 2012**; el **artículo 5 de la Ley 30 del 18 de noviembre de 2014**; el **artículo 5, el numeral 1 del artículo 19 y el artículo 20 de**

la Ley 17 del 20 de abril de 2017, y el numeral 12 del artículo 3 de la Ley 90 de 15 de agosto de 2019. Deroga los artículos 12, 13, 14, 15, y 16 de la Ley 16 de 27 de abril de 2012.

## **2. Planteamiento Metodológico de la Prospección Arqueológica**

Se implementarán dos fases:

### **Fase 1. Documentación histórica y arqueológica.**

- a) Realizar una búsqueda sobre las fuentes históricas (planos, fotografías, dibujos, mapas), arqueológicas, publicaciones y gacetas oficiales, lo que permitirá documentar la historia arqueológica dentro del área del proyecto en estudio.

### **Fase 2.**

- a) Efectuar un reconocimiento superficial y subsuperficial del área del proyecto en estudio. El registro prospectivo quedará registrado satelitalmente mediante Datum en las coordenadas WGS 84, y mediante tomas fotográficas..

## **3. Antecedentes arqueológicos e históricos: Contexto cultural regional: Área Cultural del Gran Darién.**

El Gran Darién como lo denominan conocidos arqueólogos en Panamá (Richard Cooke, Gladys Casimir de Brizuela, Beatriz Rovira), ocupa un horizonte arqueológico el cual es distinguido por las características particulares de sus tipos cerámicos. Sobre esto precisa la Dra. Beatriz Rovira:

“La distribución geográfica de estos estilos hablan de una homogeneidad que aún persiste en este periodo, aun cuando paralelamente va gestándose una diferenciación, a juzgar por la presencia de un estilo claramente oriental, como es la cerámica decorada con diseños en bajo relieve, fundamentalmente zoomorfos, conocidos como Relief Brown Ware. Agrega Rovira; esta cerámica tiene una amplia distribución geográfica y se le encuentra, tal como se señaló en Panamá Viejo y Playa Venado. Fuera del área de estudio, en Miraflores, Sitio del Valle de Río Bayano a unos 9 Km. de Chepo, aparece en el relleno de tumbas tardías. Tiestos correspondientes a este tipo se han observado en las localidades de las tierras bajas de Panamá Oriental. Fue colectado también en las Islas de las Perlas y en Punta Patiño, Golfo de San Miguel. En el Noroeste de Colombia, Reichel Dolmatoff reporta también esta cerámica en el Sitio de Cupica. Con una frecuencia relativa baja se registra en la Costa Arriba de Colón: Estos datos apuntan a sugerir de un área de interacción vasta, que comprende las tierras bajas orientales de Panamá hasta el Norte de Colombia, tanto en el sector Atlántico como en el Pacífico” (Rovira: 1993).

Aun a pesar de estos avances en materia arqueológica, son pocos los proyectos logrados que permitan establecer enunciados concluyentes sobre el área cultural del Gran Darién. Richard Cooke propone este espacio geográfico como un área de interacción cultural denominándole “Gran Darién”. No obstante, no sólo han sido limitadas las excavaciones arqueológicas en esta área, sino que son incipientes las estrategias que tiene la arqueología panameña para poder consolidar un enfoque más holístico que permita establecer una aproximación etnohistórica para el entendimiento de estas antiguas sociedades en el Darién. Usualmente algunos investigadores proponen inferencias en torno a comparaciones de las evidencias arqueológicas y los datos etnohistóricos, pero sin los respectivos argumentos teóricos antropológicos, aún más, carentes de datos que otras disciplinas como la Antropología Física, la Genética y la Lingüística pudiesen aportar sobre el estudio del pasado de estas sociedades (Mora: 2009).



Se han hecho investigaciones arqueológicas en lugares como Bahía de Panamá y Panamá Viejo (décadas de 1920 y 1960), Playa Far Fan, Madden en 1950, la costa pacífica del Darién en 1964, La Tranquilla, Miraflores (Cooke 1976), La Costa Arriba de Colón y Cúpica, entre otros (Marshall 1949; Lothrop 1950; Harte 1950; Mitchell 1962; MacGimsey 1964; Drolet).

En particular a este proyecto, es importante señalar que mantienen entre sí, los sitios arqueológicos de Playa Venado y Palo Seco (al Sur del distrito de Arraiján, Veracruz, en la antigua Zona del Canal). En el área de Playa Venado, el aventurero Leo Biese (invitado por un grupo de aficionados norteamericanos denominado como Archaeological Society of Panama, a finales de los años 50), detectó importantes sitios arqueológicos cuya antigüedad data aproximadamente 500 D.C. La cerámica y orfebrería muestra correspondencia con algunas de la región central y el Sinu del norte colombiano. Esta cerámica se caracteriza por sus modelados zoomorfos, incisiones geométricas y ausencia de pintura (Biese 1964).

El grupo de cerámica (prehispánica) predominante fue la denominada Roja Lisa. Es una cerámica sencilla, probablemente utilitaria, sin decoración más que el engobe, de pasta dura y densa, y relacionada con pequeñas ollas globulares con base redondeada, boca amplia y huellas de cocción en su cara externa. La cerámica de Miraflores, procedente de tres estructuras funerarias, resultó mucho más variada. En general se observó cerámica polícroma, utilizando negro, rojo y/o morado sobre engobe blanco o sobre la superficie natural, posiblemente del estilo Macaracas de la región central (900 a 100 de nuestra era), cerámica modelada con figuras de animales o casas en el cuello de las vasijas (éstas últimas similares a las encontradas en Martinambo y San Román), cerámica modelada en relieve, combinada con decoración incisa y que se ha hallado con frecuencia en Lago Madden, **Playa Venado** y Darién (*IRBW*- de Biese), cerámica con decoración incisa y excisa, que carece de modelado y, cerámica bicroma en zonas, con decoración zonificada mediante incisiones y engobe que contrasta (el diseño es pintado en negro sobre engobe rojo y delineado con incisiones) (Cooke 1973).



El tipo cerámico (con data prehispánica) que se relaciona con los hallazgos en este proyecto se ubican en el contexto arqueológico de Gran Darién. Esfera cultural en la cual se enumeran los distintos tipos cerámicos aquí descritos (Relief Incised Brown, Miraflores, Cupica).

**En los antecedentes de esta zona oeste, cabe agregar que el mismo es colindante al proyecto Residencial La Mitra,** y se refiere un antecedente de la prospección preliminar realizada por el arqueólogo Carlos Fitzgerald Bernal (2005), cuyo informe proporciona la ubicación de un yacimiento arqueológico con niveles de ocupación de antigua data (Prehispánico y Colonial). El arqueólogo Fitzgerald establece un perímetro de relevancia arqueológica basada en la distribución de hallazgos líticos prehispánicos alrededor de un rango de 600 m<sup>2</sup>, denominándolo como un sitio de baja densidad artefactual. Las coordenadas tomadas fueron en NAD 27 Canal Zone Panama: 0632105 E/ 0977602 N. No obstante, Fitzgerald también ubica hallazgos de data colonial ubicados superficialmente dentro del polígono, además, propone su existencia debido a la cercanía de estos con el sitio arqueológico colonial, conocido como Ruinas de La Mitra (Fuera del área del proyecto en mediano margen de separación a este).

Aunado a esto, Fitzgerald indica un hallazgo de cerámica prehispánica en condición superficial, localizado (0632597 E / 0977723 N) en un área ya afectada. Señala también que tuvo algunos obstáculos por la falta de visibilidad ante la densa vegetación del polígono, y observó alteraciones del terreno en otras partes del mismo, ya que fue un área de constante tránsito de ganado vacuno. Fitzgerald recomienda incorporar esta información a la base de datos para el entrecruzamiento de datos para posteriores estudios arqueológicos en esta zona y su colindancia. Recomienda también un Rescate de Salvamento Arqueológico mediante metodología de cobertura extensiva (igual se conoce como Prospección Arqueológica Intensiva). Además, de establecer un Plan de Monitoreo Arqueológico conforme los avances de la obra. (Consultar informe preliminar arqueológico del Proyecto Residencial La Mitra: Carlos Fitzgerald Bernal: 2005)

En visita de previa inspección el antropólogo Adrián Mora (2013) observó algunos trazos por maquinaria en el lote del polígono, en la cual se registró que fueron efectuadas para el desbroce de cubierta vegetal. No obstante, su alteración es apenas mínima, y no impidió la prospección intensiva en esa fecha.

En resultado a esta prospección intensiva dirigida por Mora, describe lo expuesto: “Se localizaron 7 fragmentos cerámicos en condición superficial en las coordenadas 17 P 0632042 / 0977582 (Datum NAD 27 Canal Zone, denominados como Hallazgo 1. Las evidencias ubicadas no son consideradas In Situ, dado que se encontraban dispersas por las afectaciones de entorno (culturales). Este hallazgo mantiene cierta aproximación al hallazgo localizado por el arqueólogo Fitzgerald en el 2005 (Señalado por Fitzgerald en las coordenadas 17 P 0632105 / 0977602). Detectadas en el área llana de potrero, notablemente impactado por actividades humanas. De estos 7 fragmentos; seis (6) son de data prehispánica, dados los componentes desgrasantes de mica y arenilla, y un fragmento restante (1) corresponde a la data colonial, en función de las tecnologías europeas para su manufactura, este es clasificado como Pasta Roja”. (Mora 2013: Informe de prospección Intensiva)

### **Referente Etnohistórico:**

Las fuentes documentales donde se registraron los sucesos en el Istmo que concernieron a la Conquista Española durante los inicios del siglo XVI, son conocidas como las Crónicas y las Cartas o Relaciones y jugaron un papel importante en el control de las colonias españolas en América. Entre estos documentos coloniales: **Historia General de las Indias** por Fernando Gonzalo de Oviedo, las cartas del militar y explorador Gaspar de Espinoza, **Las Cartas de Vasco Núñez de Balboa** y la exploración y viajes de Pascual de Andagoya, en sus excursiones por el Río Chagres y exploraciones por todo el Darién.



Aunque estas son consideradas fuentes de primera mano en la cual el explorador, cronista, militar o viajero en las cuales se dan valiosas informaciones descriptivas, no dejan de tener los sesgos de prejuicio propios de su cultura dado los etnocentrismos, e imposición de conceptos eurocéntricos, políticos religiosos e ideológicos. Las cuales contaminan el dato etnohistórico si no se posee un estricto marco de referencia teórico antropológico.

Agrega la Dra. Casimir que hay algunos prejuicios en el manejo de las fuentes documentales por parte de historiadores.<sup>1</sup> No obstante, considero que esta apreciación no es exclusiva a investigadores de la historia sino a investigadores de otras disciplinas, y es consecuencia de diversos factores en detrimento del enfoque etnohistórico adecuado: errores de traducción, uso equívoco de la toponímica, poca profundidad teórica y la ausencia de material etnohistórico para investigar. Existe además una deficiencia en el manejo de la documentación etnohistórica, tal como lo plantea James Howe en una publicación titulada **Algunos Problemas No Resueltos de la Etnohistoria del Este de Panamá** publicada en la Revista Panameña de Antropología en 1977. (Mora 2009).

Es importante aclarar lo siguiente: Aun cuando en la actual provincia de Darién (parte de Panamá hasta Chame) es entendido por los investigadores como un área cultural denominada de habla de Cueva como un mapa cultural, y fue establecido así por los propios cronistas y exploradores de los registros documentales durante las primeras décadas de la llegada de los españoles (inicio del periodo de Contacto).

---

<sup>1</sup> Gladys de Brizuela sostiene que en "algunos historiadores, la información referente a las sociedades indígenas, procede de los primeros registros hispanos, es vista como antecedente obligado de acontecimientos posteriores; muchas veces explicando la resistencia indígena a los hispanos como el deseo de los caciques de no perder sus privilegios o las guerras de exterminio y venta de indios, por falta de recursos alimenticios o su extinción debida a los abortos de las indias, negándose con ello a la perpetuación de su especie y a su endeble participación en el desarrollo económico de Castilla del Oro, como fuerza de trabajo de las encomiendas" (Casimir 2004:15). Si bien puede observarse cierto prejuicio en el manejo de las fuentes, creo que esto es una consecuencia ante la ausencia de trabajos etnohistóricos.



La historia oficial relata que los cuevas “desaparecen del Istmo” el cual fue ocupado en las postrimerías de los siglos XVII y XVIII por los grupos que avanzaron el norte de Colombia (Kunas y Emberas, Waunaan). Etnias que hasta la fecha ocupan este territorio istmeño por lo cual comparten nuestro pasado histórico.

Richard Cooke sostiene: “Los desplazamientos de los Kunas modernos en tiempos históricos han sido documentados ampliamente. Ellos no entraron en Panamá como una gran “ola migratoria” sino que aprovecharon la reorganización de los espacios y relaciones comerciales subsecuentes al despoblamiento de las tierras ocupadas durante el siglo XVI por los de “lengua Cueva”. La gente que habla un idioma o idiomas chibchenses en el Darién al momento del contacto, incluyendo la costa de San Blas y el bajo río Atrato, pudieron haber sido grupos ancestrales a los actuales Cunas, en una u otra forma. Por tanto, descartar una relación histórica y social entre alguna sección de la población “Cueva” y los Cunas actuales no se considera prudente, es más, la enemistad entre Cunas y Cuevas no significa que no estuvieran emparentados cultural o biológicamente. La literatura antropológica está repleta de situaciones en las que las guerras se iban librando entre personas que pertenecen a diferentes agrupaciones culturales o aún de la propia afiliación” (Cooke Comunicación Personal).

Antropólogos y arqueólogos coinciden en definir el tipo sociopolítico de estas sociedades de habla de Cueva como “cacicazgos”. Entendiendo por supuesto el criterio de la cautela al evitar etiquetarlos como tales. Como lo señala el antropólogo Colombiano Gustavo Santos Vecino:

#### 4. Resultados de la Prospección Arqueológica

El proyecto a desarrollar se localiza en la comunidad de Mulatupu, en el corregimiento de Tubulá, Comarca de Guna Yala. Durante la prospección se recorrió 3,794.95 m<sup>2</sup> ( área del polígono del proyecto).

Durante el recorrido del área prospectada se encuentra en una isla, se observó que el terreno es bastante uniforme y con vegetación en su mayoría consistente en gramínea y algunas palmas. Se encuentra cercano a desarrollos urbanísticos del sector y rodeada de áreas anegadas.

Los pozos de prueba realizados se seleccionaron de manera arbitraria en zonas adecuadas y propicias. No se detectó evidencia arqueológica. El suelo denotó niveles estériles culturales desde los primeros 15cm.



**Fotos N° 1, 2, 3, 4 :** Vista general, tramo prospectado. Areas con gramíneas colindantes con desarrollo urbanístico.







**Fotos N° 5,6,7,8,9, 10,** Vista general, tramo prospectado. Areas con gramineas colindantes con desarrollo urbanístico y colindante con área anegada








Fotos N° 11, 12,13, 14, 15, 16 Aplicación de sondeos (muestreo).





## FOTOS DE SONDEOS EFECTUADOS







No hubo hallazgos culturales en ninguno de los sondeos realizados.



A continuación, el cuadro de coordenadas satelitales tomadas durante la prospección:


COORDENADAS		DESCRIPCION
197237.883E	989641.58N	SONDEO
197251.671E	989636.85N	SONDEO
197251.144E	989623.804N	SONDEO
197247.27E	989606.09N	SONDEO
197246.139E	989587.271N	SONDEO
197225.489E	989591.333N	SONDEO
197214.275E	989591.439N	SONDEO
197206.808E	989593.741N	SONDEO
197213.262E	989613.572N	SONDEO
197217.219E	989640.838N	SONDEO
197231.125E	989634.148N	SONDEO
197225.465E	989626.365N	SONDEO

No hubo hallazgos arqueológicos en ninguno de los tramos del proyecto en estudio.

## 5. Consideraciones y Recomendaciones:

Durante la prospección arqueológica del proyecto en estudio **no se evidenciaron hallazgos culturales** en ninguno de los tramos del área de Impacto Directo. No obstante, en caso sucediesen hallazgos arqueológicos se debe notificar a la **Dirección Nacional de Patrimonio Cultural**

Para dar garantía de la no afectación de los sitios arqueológicos, **en caso ocurran hallazgos culturales o arqueológicos**: se deberá contratar a un antropólogo o

  
cd 8-11-23

arqueólogo (debidamente registrado en la **Dirección Nacional de Patrimonio Cultural**), a fin de realizar las debidas experticias arqueológicas.

Esta es una medida de mitigación avalada por la **Ley N° 175 del 3 noviembre de 2020** que modifica parcialmente la **Ley 14 del 5 de mayo de 1982**, la **Ley N° 58 de agosto 2003**.

Cabe agregar, que en virtud de la **Resolución N° 067–08 DNPC Del 10 de Julio del 2008: Según los Términos de Referencia para la Evaluación de Prospecciones y Rescates Arqueológicos para los Estudios de Impacto Ambiental**; se deberá entregar los informes de evaluación arqueológica tanto al Ministerio de Ambiente, como a la Dirección Nacional de Patrimonio Cultural, dado esto el consultor arqueológico tiene la responsabilidad de entregar dicho informe a esta última instancia estatal mencionada (DNPC).

## BIBLIOGRAFÍA CONSULTADA

Biese, Leo 1964	"The Prehistoric of Panama Viejo". <b>Smithsonian Institute Bureau of American Ethnology</b> . Bulletin: 191.
Bray Warwick 1985	"Across the Darien Gap: a Colombian View of Isthmian archaeology". <b>Archaeology of Lower Central America</b> Frederick Lange W. y Doris Stone New Mexico.
Casimir de Brizuela, G. 2004	<b>El Territorio Cueva y su transformación en el siglo XVI</b> . Universidad de Panamá. Instituto de Estudios Nacionales (IDEN). Universidad Veracruzana.
Castillero Alfredo, et Cooke 2004	<b>Historia General de Panamá</b> . Centenario de la República de Panamá.
Cooke Richard 1973	"Informe sobre excavaciones en el Sitio CHO 3. Río Bayano". <b>Actas del IV Simposium Nacional de Antropología, Arqueología y Etnohistoria de Panamá</b> . Universidad de Panamá.
Cooke Richard 1997	"Coetaneidad de metalurgia, artesanías de concha y cerámica pintada en Cerro Juan Díaz, Gran Coclé, Panamá". <b>Boletín Museo del Oro</b> . N° 42. Enero-junio 1997. Bogotá, Colombia.



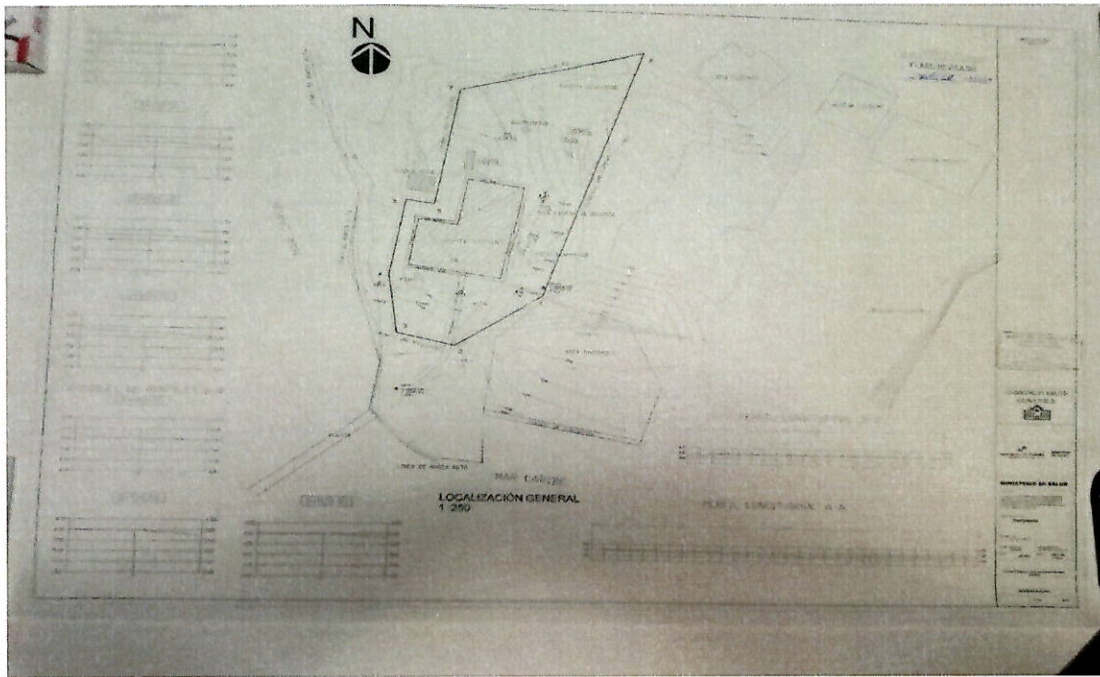
Cooke R., Carlos F. et al. 2005	<b>Museo Antropológico Reina Torres de Araúz</b> (Selección de piezas de la colección arqueológica) Instituto Nacional de Cultura. Ministerio de Economía y Finanzas. Embajada de España en Panamá. Fondo Mixto Hispano–Panameño de Cooperación. Impreso en Bogotá, Colombia Impreso en Bogotá.
Dolmatoff Reichel 1962	“Notas etnográficas sobre los indios del Chocó”. <b>Revista Colombiana de Antropología</b> . Vol. IX, Bogotá, Colombia.
Drolet. R. Slopes 1980	<b>Cultural Settlement along the Moist Caribbean of Eastern Panama</b> . Tesis Doctoral. University of Illinois.
Fitzgerald Carlos 2005	Informe Arqueológico Preliminar de Residencial La Mitra Realizado para Estudio de Impacto Ambiental ANAM
Howe James 1977	“Algunos problemas no resueltos de la etnohistoria del Este de Panamá”. <b>Revista Panameña de Antropología</b> . Año 2 N° 2, dic. 1977.
Martin Rincón J. 2002	“Excavaciones arqueológicas en el Parque Morelos (Panamá La Vieja)”. <b>Arqueología de Panamá la Vieja. Avances de investigación de agosto 2002</b> . Patronato Panamá Viejo.
Mora Adrián 2009  2013	<b>Estudio Preliminar Etnohistórico de las Sociedades Indígenas del Este de Panamá durante el Periodo de Contacto</b> . (Trabajo de graduación) Universidad de Panamá.  <b>Prospección Intensiva del Proyecto Residencial La Mitra</b>

	Informe arqueológico presentado a la ANAM y a la Dirección Nacional de Patrimonio Histórico
Romoli Kathleen 1987	<b>Los de la Lengua Cueva: los grupos indígenas del Istmo Oriental en la época de la Conquista Española.</b> Instituto Colombiano de Antropología e Instituto Colombiano de Cultura, Bogotá.
Rovira Beatriz 2002	<b>“Evaluación de los Recursos Arqueológicos del área afectada por la Carretera Transístmica (alternativa C)”.</b> Informe con datos bibliográficos.
Santos Vecino G. 1989	<b>Las etnias indígenas prehispánicas y de la conquista en la región del Golfo de Urabá.</b>
Sigvald Linné 1929	Darien in the past. The archaeology of Eastern Panama and North Western Colombia. Goteborg.
José Manuel Reverte S/F	Las Ruinas de la Mitra

## **ANEXO**

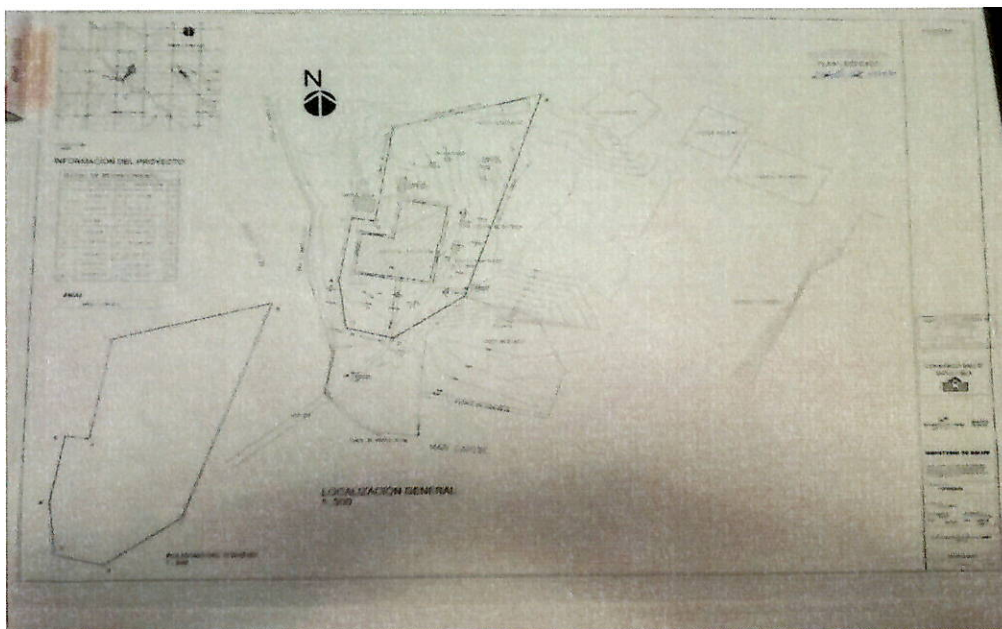


### Plano 1 del proyecto



Fuente: Plano proporcionado por el promotor del proyecto

### Plano 2 del proyecto



Fuente; Plano proporcionado por el promotor del proyecto

## Vista Satelital de la prospección arqueológica del proyecto



**Foto A.** Vista satelital de prospección arqueológica en proyecto