

Memorando
DSH – 607-2023

Para: **ING. DOMILUIS DOMÍNGUEZ E.**
Director de Evaluación de Impacto Ambiental

De: **ING. KARIMA LINCE.**
Directora Nacional

Asunto: Respuesta al memorando – DEEIA-0502-2007-2023

Fecha : 27 julio de 2023.

Por este medio damos respuesta al memorando- DEEIA-0502-2007-2023, donde señalan que en nuestra página web se encuentra ya posteo la primera información aclaratoria al Estudio de Impacto Ambiental (EsIA) categoría II, del proyecto denominado: **“ESTUDIO, DISEÑO, CONSTRUCCIÓN, REHABILITACIÓN Y FINANCIAMIENTO DE CALLES DEL DISTRITO DE PANAMÁ. RENGLÓN N°2 PUNTO CRÍTICO VÍA CINCUENTENARIO-CALLE79 (DISEÑO Y CONSTRUCCIÓN DE CANAL PLUVIAL)”**, a desarrollarse en el corregimiento de San Francisco, distrito de Panamá, Provincia de Panamá, cuyo promotor es el **MINISTERIO DE OBRAS PÚBLICAS**.

Señalamos que esta Dirección de Seguridad Hídrica estamos de acuerdo con las respuestas emitidas por ende no se tiene observaciones relacionadas a los temas inherentes a la misma, con relación al EsIA presentado por la empresa **“ESTUDIO, DISEÑO, CONSTRUCCIÓN, REHABILITACIÓN Y FINANCIAMIENTO DE CALLES DEL DISTRITO DE PANAMÁ. RENGLÓN N°2 PUNTO CRÍTICO VÍA CINCUENTENARIO-CALLE79 (DISEÑO Y CONSTRUCCIÓN DE CANAL PLUVIAL)”**, pero si dejamos constancia que el promotor debe acogerse en todo momento al cumplimiento de las normativas ambientales establecidas en la República de Panamá.

Atentamente,
KM/EH/AM

RECIBIDO

Por: *[Firma]*

Fecha: *31/7/23*

Hora: *11:01 am*

INFORME TÉCNICO No. DSH-119-2023.

REVISIÓN DE PRIMERA INFORMACIÓN ACLARATORIA EIA DEL PROYECTO
DENOMINADO

ESTUDIO, DISEÑO, CONSTRUCCIÓN, REHABILITACIÓN Y FINANCIAMIENTO DE
LAS CALLES DEL DISTRITO DE PANAMÁ.RENGLÓN N°2 PUNTO CRÍTICO VÍA
CINCUENTENARIO-CALLE 79 (DISEÑO Y CONSTRUCCIÓN DEL CANAL PLUVIAL),
CATEGORIA II.

DATOS GENERALES

Nombre y categoría del proyecto:	Estudio, diseño, construcción, rehabilitación y financiamiento de las calles del distrito de Panamá. Renglón N°2 punto crítico Vía Cincuentenario-calle 79 (Diseño y construcción del canal pluvial), Categoría II.
Nombre del promotor:	MINISTERIO DE OBRAS PÚBLICAS (MOP)
Fecha del Informe:	26 de julio de 2023.
Ubicación del proyecto:	Corregimiento de San Francisco, distrito de Panamá, Provincia de Panamá
Nombre y No. de la Cuenca donde se ubica el proyecto:	Cuenca 142, ríos entre Caimito y Juan Díaz.

OBJETIVO

Revisar las respuesta del promotor a la primera (I) información aclaratoria del EsIA del proyecto “Estudio, diseño, construcción, rehabilitación y financiamiento de las calles del distrito de Panamá. Renglón N°2 punto crítico Vía Cincuentenario-calle 79 (Diseño y construcción del canal pluvial)” Categoría II a las ampliaciones solicitadas dentro de la competencia de la Dirección de Seguridad Hídrica.

1. AMPLIACIÓN SOLICITADA

Mediante MEMORANDO DSH-438-2023, la Dirección de Seguridad Hídrica, emite informe técnico No. DSH-084-2023, con observaciones al EsIA, solicitando lo siguiente:

- a. Aclarar a que fuente corresponde la muestra de agua presentada en el Anexo No. 8, dado que en el EsIA no se menciona ninguna fuente hídrica superficial que será afectada por el desarrollo del proyecto.

RESPUESTA DEL PROMOTOR:

Se aclara que el muestreo de agua realizado fue obtenido del Canal Pluvial existente, esta agua no corresponde a un cuerpo de agua como tal; más bien, corresponde a la recolección de las aguas pluviales de la calle y descarga en este canal. Adicional, debido a que en el área se encuentra manglar, a este entra agua de mar cuando la marea se encuentra alta y se empoza en el canal cuando la marea esta baja.

COMENTARIOS DE DSH

Se verifica que el agua no corresponde a un cuerpo de agua fluvial, es agua pluvial.

- b. Aclarar si el cajón pluvial existente está construido sobre una fuente hídrica.

RESPUESTA DEL PROMOTOR:

Se aclara que el cajón pluvial existente no está construido sobre una fuente hídrica, más bien en este canal recoge las aguas pluviales de la calle y adicionalmente, cuando la marea esta alta entra agua y se empoza en el canal. Como se observa en la figura N°1, a una distancia de 577m se encuentra el Río Santa Librada y Quebrada Sin Nombre. Y se observa que se encuentra cercano a la Bahía de Panamá

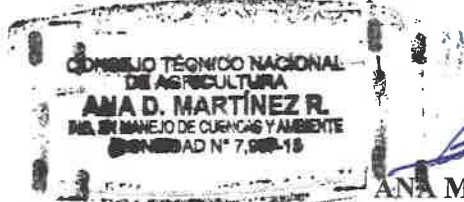
COMENTARIOS DE DSH

Se revisó las respuestas de la información aclaratoria que no afecta ninguna fuente hídrica por ende cumple con lo solicitado.

CONCLUSIÓN

Posteriormente el análisis de la respuesta a la primera información aclaratoria el EsIA del proyecto **ESTUDIO, DISEÑO, CONSTRUCCIÓN, REHABILITACIÓN Y FINANCIAMIENTO DE LAS CALLES DEL DISTRITO DE PANAMÁ.RENGLÓN N°2 PUNTO CRÍTICO VÍA CINCUENTENARIO-CALLE 79 (DISEÑO Y CONSTRUCCIÓN DEL CANAL PLUVIAL), CATEGORIA II** cumple con lo solicitado por nuestra dirección.

Preparado por:



ANA MARTÍNEZ

Técnico en Manejo de Recursos Hídricos

Revisado por:

EMET HERRERA

Jefa Encargada del Departamento de Recursos Hídricos

ma/AM


186

DIRECCION FORESTAL
DEPARTAMENTO DE PATRIMONIO FORESTAL

Memorando
DIFOR-644-2023

Para: **Domiluis Domínguez E.**
Director de Evaluación de Impacto Ambiental

De: 
Elvis Franceschi
Director Forestal-Encargado



Asunto: Comentarios técnicos sobre EsIA “ESTUDIO, DISEÑO, REHABILITACION Y FINANCIAMIENTO DE LAS CALLES DEL DISTRITO DE PANAMÁ, RENGLON N°2. PUNTO CRITICO VIA CINCUENTENARIO- CALLE 79 (DISEÑO Y CONSTRUCCION DE CANAL PLUVIAL).”

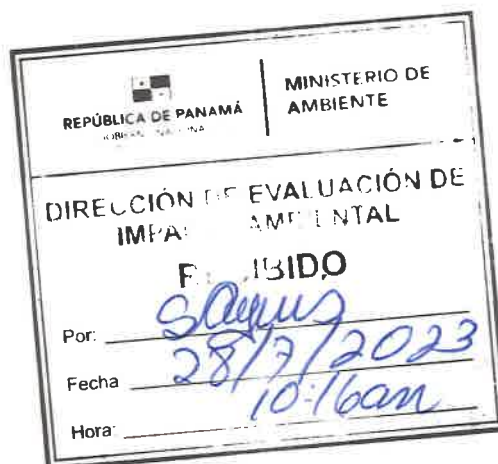
Fecha: 27 de Julio de 2023

En atención a memorando-DEEIA-0502-2027-2023, le remitimos comentarios técnicos sobre estudio de Impacto Ambiental Categoría II “ESTUDIO, DISEÑO, REHABILITACION Y FINANCIAMIENTO DE LAS CALLES DEL DISTRITO DE PANAMÁ, RENGLON N°2. PUNTO CRITICO VIA CINCUENTENARIO- CALLE 79 (DISEÑO Y CONSTRUCCION DE CANAL PLUVIAL)”. a desarrollarse en el Corregimiento de San Francisco, en el Distrito de Panamá, Provincia de Panamá. cuyo Promotor es, MINISTERIO DE OBRAS PUBLICA (MOP).

Atentamente,

adj. Comentarios técnicos






DIRECCION FORESTAL
Departamento de patrimonio forestal

COMENTARIOS TÉCNICOS

FECHA:	27 DE JULIO DE 2023
NOMBRE DEL PROYECTO:	“ESTUDIO, DISEÑO, REHABILITACION Y FINANCIAMIENTO DE LAS CALLES DEL DISTRITO DE PANAMÁ, RENGLON N°2. PUNTO CRITICO VIA CINCUENTENARIO- CALLE 79 (DISEÑO Y CONSTRUCCION DE CANAL PLUVIAL)”
PROMOTOR:	MINISTERIO DE OBRAS PÚBLICAS.
UBICACIÓN:	CORREGIMIENTO DE EL SAN FRANCISCO, EL DISTRITO Y PROVINCIA PANAMÁ.

Como la respuesta correspondiente a la primera información emitida en el Memorando-DIFOR-389-2023 del 09 de Mayo de 2023, indicando en sus consideraciones no tener inconveniente con la información presentada por el promotor con respecto al componente de la flora, por tales motivos no tenemos comentarios adicionales en relación a estas.


Revisado Por:
Noé Durango V.
Idoneidad N° 4,634.02
ND/


CONSEJO TECNICO NACIONAL
DE AGRICULTURA
NOÉ DURANGO VELASQUEZ
MAESTRIA EN C. AMBIENTALES
CENF. M. REC. NAT.
IDONEIDAD: 4,634-02-M142


REPÚBLICA DE PANAMÁ
— GOBIERNO NACIONAL —
**MINISTERIO DE
AMBIENTE**
**DEPARTAMENTO DE
PATRIMONIO FORESTAL**