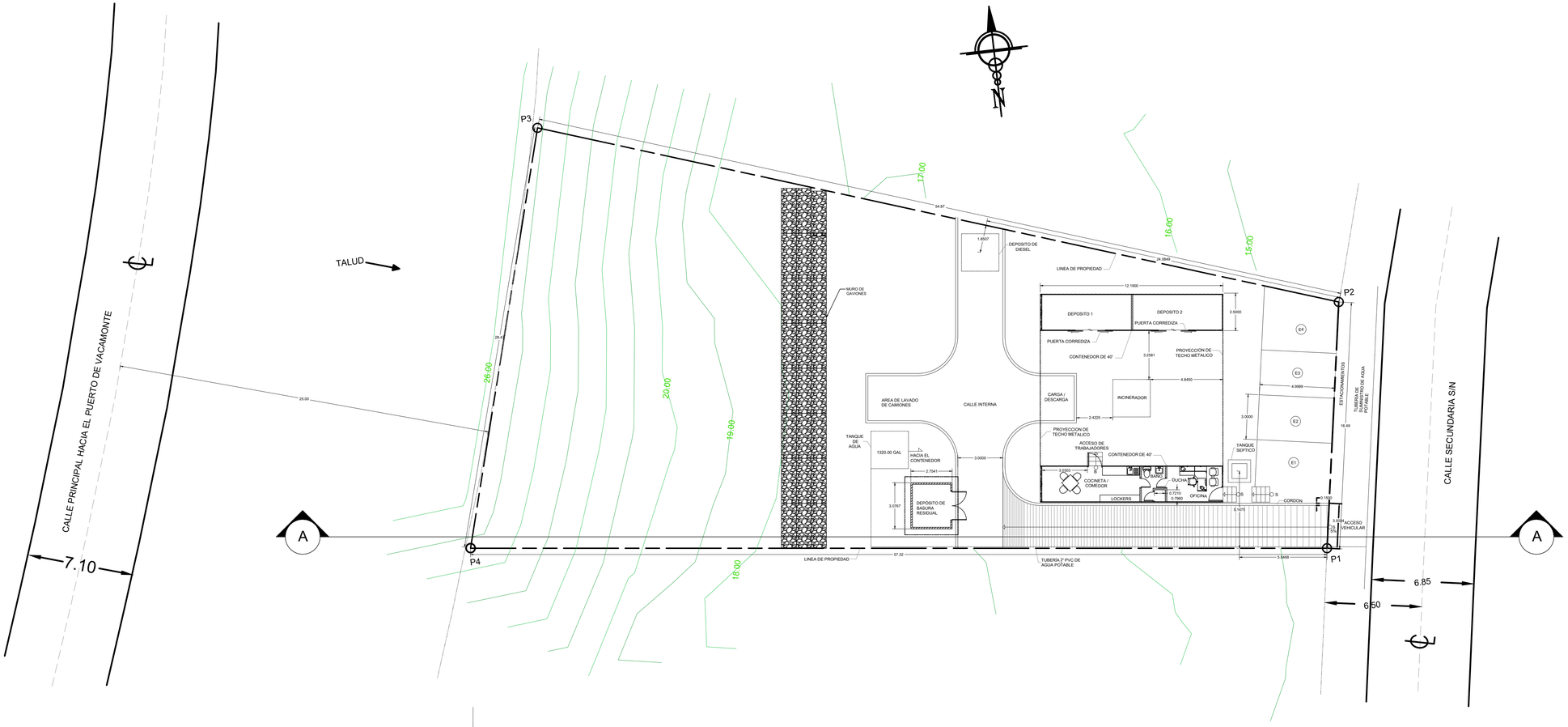
CALLE PRINCIPAL HACIA EL PUERTO DE VACAMONTE
7.10
TALUD
P3
P4
P2
P1
A
A
25.00
26.00
20.00
19.00
18.00
17.00
16.00
15.00
64.87
24.0849
12.1900
2.5000
DEPOSITO 1
DEPOSITO 2
PUERTA CORREDIZA
PUERTA CORREDIZA
CONTENEDOR DE 40'
3.2581
PROYECCION DE TECHO METALICO
4.8450
INCINERADOR
CARGA / DESCARGA
2.4225
4.9999
3.0000
16.49
E4
E3
E2
E1
ESTACIONAMIENTOS
TUBERIA DE SUMINISTRO DE AGUA POTABLE
TANQUE SEPTICO
MURO DE GAVIONES
DEPOSITO DE DIESEL
LINEA DE PROPIEDAD
AREA DE LAVADO DE CAMIONES
CALLE INTERNA
TANQUE DE AGUA
1320.00 GAL
HACIA EL CONTENEDOR
2.7541
3.0767
DEPOSITO DE BASURA RESIDUAL
3.0000
PROYECCION DE TECHO METALICO
ACCESO DE TRABAJADORES
CONTENEDOR DE 40'
COCINETA / COMEDOR
BAÑO
DUCHA
OFICINA
LOCKERS
0.7210
0.7960
S
CORDON
0.1570
6.14PE
3.0134
ACCESO VEHICULAR
0.2
0.4
LINEA DE PROPIEDAD
57.32
TUBERIA 2" PVC DE AGUA POTABLE
5.8468
CALLE SECUNDARIA S/N
6.85
6.50

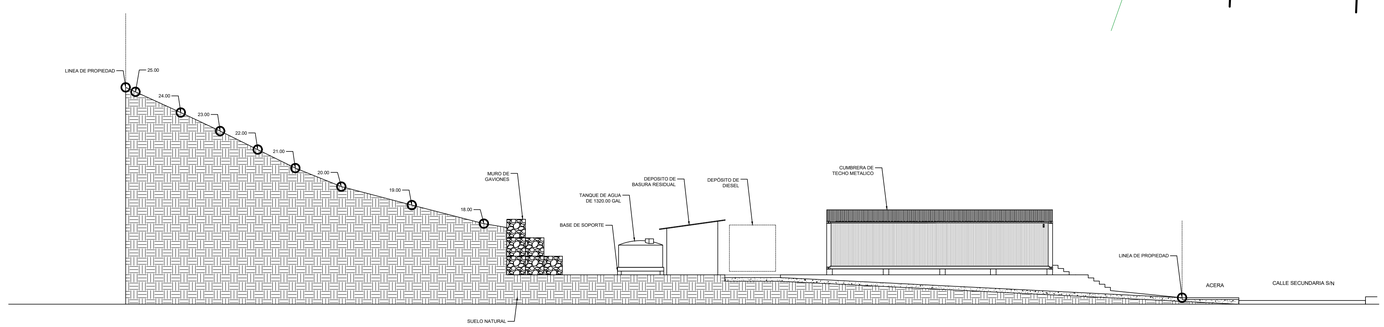
LINEA DE PROPIEDAD
25.00
24.00
23.00
22.00
21.00
20.00
19.00
18.00
MURO DE GAVIONES
TANQUE DE AGUA DE 1320.00 GAL
BASE DE SOPORTE
DEPOSITO DE BASURA RESIDUAL
DEPOSITO DE DIESEL
CUMBRERA DE TECHO METALICO
LINEA DE PROPIEDAD
ACERA
CALLE SECUNDARIA S/N
SUELO NATURAL

SECCION A-A

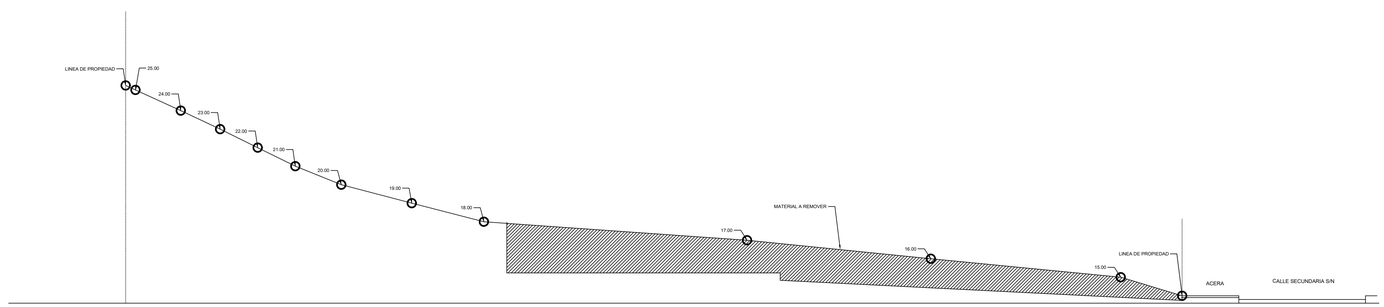
LINEA DE PROPIEDAD
25.00
24.00
23.00
22.00
21.00
20.00
19.00
18.00
MATERIAL A REMOVER
17.00
16.00
15.00
LINEA DE PROPIEDAD
ACERA
CALLE SECUNDARIA S/N