

Panamá, 11 de enero de 2023
SG-SAM-047-23

Ingeniero
Domiluis Domínguez
Director de Evaluación de Impacto Ambiental
Ministerio de Ambiente
E.S. D.

Ingeniero Domínguez:

Aprovechamos para desearle éxito en sus delicadas funciones, sirva la presente para hacerle entrega del Fijado y desfijado del Municipio de Pinogana, Provincia de Darién:

Fijado y desfijado del Municipio de Pinogana, Fijado el 07 de diciembre de 2022 y Desfijado el 14 de diciembre de 2022.

Para el Estudio de Impacto Ambiental, CAT II, denominado: **“Estudio, Diseño, construcción y Financiamiento de la Carretera Panamericana desde Yaviza hasta Pinogana y Puentes Sobre Río Chucunaque y Río Tuira”**, a desarrollarse en corregimiento de Yaviza y Pinogana, Provincia de Darién.

Se adjunta la información indicada.

De Usted con todo respeto,

Atentamente,


Ibrain E. Valderrama
Secretario General



IV/VdeG/jda

c.i.: Licda. Vielka de Garzola – Jefa Nacional de la Sección Ambiental
Archivos

 REPÚBLICA DE PANAMÁ GOBIERNO NACIONAL	MINISTERIO DE AMBIENTE
DIRECCIÓN DE EVALUACIÓN DE IMPACTO AMBIENTAL	
RECIBIDO	
Por:	
Fecha:	12/01/2023
Hora:	2:10 pm

246

AVISO DE CONSULTA PÚBLICA
Estudio de Impacto Ambiental Categoría II

El **Ministerio de Obras Públicas** hace del conocimiento público que durante ocho (8) días hábiles contados a partir de la última publicación del presente aviso, se somete a Consulta Pública el Estudio de Impacto Ambiental Categoría II del proyecto denominado:

a) **Nombre del Proyecto:** ESTUDIO, DISEÑO, CONSTRUCCIÓN Y FINANCIAMIENTO DE LA CARRETERA PANAMERICANA DESDE YAVIZA HASTA PINOGANA Y PUENTES SOBRE RIO CHUCUNAUQUE Y RIO TUIRA.

Promotor: Ministerio de Obras Públicas

b) **Localización del proyecto:** Corregimientos de Yaviza y Pinogana, distrito de Pinogana, provincia de Darién.


c) **Breve descripción del proyecto:** El proyecto consiste en el diseño y construcción de la carretera Panamericana, desde Yaviza Hasta Pinogana, consta de una longitud aproximada de 6.30 kilómetros, el cual inicia en Yaviza, y termina en Pinogana. Además, incluye un ramal al Centro de Salud de aproximadamente 700 m de longitud y el diseño y construcción de dos (2) puentes vehiculares (puente sobre el río Chucunaque y sobre el río Tuira).

d) **Síntesis de los impactos ambientales esperados y las medidas de mitigación correspondientes.**


IMPACTO IDENTIFICADO	MEDIDA DE MITIGACIÓN
Pérdida de vegetación terrestre natural. Modificación del paisaje natural	Compensar los árboles talados a través de un plan de arborización y revegetación.
Pérdida de la estabilidad del suelo, lo que aumenta la susceptibilidad a la erosión hídrica	Implementar obras de conservación de suelo y siembra de hierba ordinaria.
Pérdida de la calidad del agua de los ríos Chucunaque y río Tuira	Realizar un monitoreo semestral de estas fuentes hídricas.
Afectación de predios vecinos, viviendas y servicios públicos	Restauración de los servicios públicos y subsanación de afectaciones temporales a predios y/o viviendas.
Pérdida de la calidad del suelo, aire o fuentes hídricas por la generación de desechos domésticos tanto líquidos como sólidos y por desechos propios de la construcción de la nueva carretera, el ramal y los dos puentes	Manejar adecuadamente los desechos domésticos (sólidos y líquidos) que se generen en el proyecto, y los desechos propios de la construcción del proyecto vial. Se les dará una capacitación a los trabajadores para el manejo adecuado de dichos desechos.
Disminución de la calidad del aire por la generación de polvo y humo por el uso de maquinarias y equipos	Mantenimiento de equipos y maquinarias. Riego de agua.
Riesgo de afectación a la salud de los trabajadores y molestias a los habitantes cercanos al proyecto por la intensidad y duración del ruido, producido por el uso de maquinarias y equipos y por las vibraciones que ellos generan	Suministrar equipos de protección contra ruido (orejeras, tapa oídos, etc.) Limitar el tiempo de exposición de los trabajadores al ruido permisible, de acuerdo con lo establecido en el Reglamento Técnico N° DGNTI-COPANIT- 44-2,000 Higiene y Seguridad Industrial en Ambientes de Trabajo donde se Genere Ruido.
Alejamiento temporal de la fauna silvestre por pérdida de hábitat.	Incluir en el Plan de Arborización y revegetación, plantones frutales.
Riesgo de contaminación del suelo por hidrocarburos	Recoger cualquier tipo de derrame en cualquier área del proyecto, con materiales absorbentes, depositarlo en tanques de 55 gl, mantenerlos bajo techo y luego disponerlos mediante empresas autorizadas por el MINSA.
Aumento en los riesgos de accidentes laborales y de tránsito	Entrega de EPP a los trabajadores. Realizar inducciones y capacitaciones a los trabajadores .

e. **Plazo y lugar de recepción de observaciones:** Dicho documento estará disponible en las oficinas de la Dirección Regional del Ministerio de Ambiente en Darién, ubicada en Metetí y en las instalaciones de MiAmbiente ubicadas en Albrook, edificio Centro Comercial Plaza Albrook, planta baja, en horario de ocho de la mañana a cuatro de la tarde (8:00 a.m. a 4:00 p.m.). Los comentarios y recomendaciones sobre el referido estudio deberán remitirse formalmente al Ministerio de Ambiente, dentro del término anotado al inicio del presente AVISO.

Fijado
7/12/22
9:54 am.
Secretario AD Hoc



Desfijado
14/12/22
9:55 am.
Secretario PD Hoc



DEPARTAMENTO DE EVALUACIÓN DE ESTUDIOS DE IMPACTO AMBIENTAL

Panamá, 14 de diciembre de 2022

DEIA-DEEIA-AC-0186-1412-2022

Ingeniero


Rafael Sabonge

Representante Legal

Ministerio de Obras Públicas

E. S. D.

Ingeniero Sabonge:

		MINISTERIO DE AMBIENTE	
DIRECCIÓN DE EVALUACIÓN DE IMPACTO AMBIENTAL			
NOTIFICADO PERSONALMENTE			
De: <u>DEIA-DEEIA-AC-0186-1412-2022</u>			
Fecha: <u>04/01/2023</u>		Hora: <u>10:05am</u>	
Notificador: <u>Rafael Sabonge</u>			
Notificado: <u>[Signature]</u> 8-304-130			

De acuerdo a lo establecido en el artículo 43 de Decreto Ejecutivo No. 123 de 14 agosto de 2009, modificado por el Decreto Ejecutivo No. 155 de agosto de 2011, le solicitamos primera información aclaratoria al Estudio de Impacto Ambiental (EsIA) Categoría II, titulado **“ESTUDIO, DISEÑO, CONSTRUCCIÓN Y FINANCIAMIENTO DE LA CARRETERA PANAMERICANA DESDE YAVIZA HASTA PINOGANA Y PUENTES SOBRE RÍO CHUCUNAQUE Y RÍO TUIRA”**, a desarrollarse en los corregimientos de Yaviza y Pinogana, distrito de Pinogana, provincia de Darién, que consiste en lo siguiente:

1. En la página 41 del EsIA, **punto 5.0 Descripción del proyecto, obra o actividad**, señala que: *“El proyecto consiste en el diseño y construcción de la carretera Panamericana desde Yaviza hasta Pinogana y Puentes sobre Río Chucunaque y Río Tuira, provincia de Darién con una longitud de $L = \pm 6.30$ km, la construcción de 2 puentes vehiculares nuevos ... una ruta de acceso (ramal) del Puente Chucunaque hasta el Centro de Salud de Yaviza con una longitud aproximada de $L = \pm 700$ m”*, no obstante, mediante verificación realizada por DIAM mediante **MEMORANDO-DIAM-1721-2022**, DIAM indica que: *“... le informamos que con los datos proporcionados se determinó lo siguiente: Alineamiento 1: 5.941624 km, Alineamiento 2: 0.946244 km”*, por lo antes indicado, se solicita:
 - a) Verificar y presentar las coordenadas del Alineamiento 2 (Ramal del puente Chucunaque hasta el Centro de Salud de Yaviza).
2. De acuerdo a las **páginas 39 y 40 del EsIA, punto 4.1 Información sobre el promotor (persona natural o jurídica), tipo de empresa, ubicación, certificado de existencia y representación legal de la empresa y certificado de registro de la propiedad, contrato y otros**, presentan lista de los propietarios y/o ocupantes que se encuentran dentro del

Albrook, Calle Broberg, Edificio 804
República de Panamá
Tel.: (507) 500-0855

alineamiento del proyecto, además considerando los planos de afectaciones (visibles en fojas 146 a 150 del expediente administrativo); se solicita:

- a) Presentar coordenadas que delimiten la huella del proyecto con su DATUM de referencia e indicar la superficie.
 - b) Aclarar si las anuencias de las posibles afectaciones presentadas en el EsIA, corresponden a los predios que serán afectados por el proyecto. En caso de existir predios nuevos a afectar, conforme al diseño, de los cuales no se han presentado documentación legal de los propietarios actuales, presentar:
 - Anuencias firmadas por propietario(s) originales, copia de cédula notariada, registro de propiedad, en caso de persona jurídica Registro Público de Sociedad.
 - Presentar mapa detallando las afectaciones que contempla el proyecto, conforme al diseño de la obra.
3. En la **página 183** del EsIA, **punto 9.2 Identificación de los impactos ambientales específicos, su carácter, grado de perturbación, importancia ambiental, riesgo de ocurrencia, extensión del área, duración y reversibilidad entre otros**, presentan cuadro 38 Identificación de los impactos ambientales, en la columna Sub-fase de obras transitorias “Instalación de caseta tipo B, ubicación e instalación de Oficina de Campo del contratista, patio de trabajo (planta principal, taller, patio de almacenamiento) Ubicación y preparación de áreas de préstamo y botaderos, sin embargo, en la página 54, señala: *“Patio de trabajo y botadero: Abarcará el área donde el Contratista localizará la planta de concreto, talleres, patio de almacenamiento y otras construcciones que él necesite y que sean indispensables para la ejecución del proyecto, ubicado en el corregimiento de Yaviza, distrito de Pinogana, provincia de Darién en la comunidad de Yaviza, sobre un terreno de 1.50 hectáreas, se contará con un instrumento de gestión ambiental”*; por lo antes descrito, se solicita:
- a) Aclarar si dentro del alcance del presente Estudio de Impacto Ambiental, se contempla el Patio de trabajo y botadero.
 - En caso de ser afirmativo, presentar:
 - Superficie y coordenadas de ubicación UTM con su respectivo DATUM del patio de trabajo y botadero.
 - Registro Público de la propiedad, en caso de ser una persona natural deberá presentar: copia de cédula y autorización del propietario (ambos documentos debidamente notariados), donde se dé aval para el uso de la finca. En caso que el dueño sea persona jurídica, deberá presentar Registro Público de la Sociedad, copia de cédula y autorización del representante legal (ambos documentos debidamente notariados).

- Línea base (aspectos físicos y biológicos), identificación de impactos y medidas de mitigación correspondientes.

4. El **punto 5.4.2 Construcción /ejecución**, Descripción de los trabajos generales a realizar, **página 55** del EsIA, señala que el proyecto integra dentro de su alcance, el diseño y construcción de cajones pluviales. Conjuntamente la **página 538** del EsIA, Mapa de Ubicación Geográfica, se ilustra el trazado del alineamiento de las obras; no obstante, se puede observar en la precitada cartografía que dicho alineamiento es interceptado por aproximadamente nueve (9), cuerpos hídricos, información coincidente con la cartografía elaborada por la Dirección de Información Ambiental, del Ministerio de Ambiente mediante **MEMORANDO-DIAM-1721-2022**, por lo que se solicita lo siguiente:

- a) Indicar la cantidad de cajones que requieren construirse, descripción amplia de sus dimensiones, coordenadas de las superficies que serán intervenida por cada obra civil (obras en cauce) y tipo de cobertura vegetal que será afectada a lo largo del alineamiento de las fuentes hídricas).
 - b) Caracterizar las fuentes hídricas que serán intervenidas por las obras civiles requeridas y presentar monitoreos de calidad de agua realizado por un laboratorio acreditado por la CNA.
 - c) Estudio hidrológico e hidráulico de los cuerpos hídricos, realizado por profesional idóneo.
 - d) Integrar en el análisis de los impactos ambientales generados por el proyecto, los producidos por las obras en cauces e indicar las medidas de mitigación correspondientes.
5. En las **páginas 39 y 40** del EsIA, **punto 4.1 Información sobre el promotor (persona natural o jurídica), tipo de empresa, ubicación, certificado de existencia y representación legal de la empresa y certificado de registro de la propiedad, contrato y otros**, presentan lista de los propietarios y/o ocupantes que se encuentran dentro del alineamiento del proyecto A fin de cumplir con lo establecido en el Decreto Ejecutivo No. 123 del 14 de agosto de 2019, el Promotor proporciona documentos legales de Fincas Privadas a impactar por la construcción del nuevo alineamiento. No obstante, se le solicita subsanar los siguientes:
- Presentar para la Finca cuyo propietario es la señora Nelcy Estela Zuñiga Montoya, documento emitido por la ANATI (original o copia autenticada), que avale en que proceso se encuentra la propiedad.

- Presentar para la Finca cuyo propietario es el señor Ariel Alberto Reichlin Aguirre, documento emitido por la ANATI (original o copia autenticada), que avale (actualizada) en qué proceso se encuentra la propiedad.
- Presentar para la Finca 461942, anuencia original firmada por lo el propietario faltante que aparece en el registro público, debidamente notariada o en su defecto presentar documentación legal, donde se autorice a un solo propietario, para que actúe en nombre y representación del otro propietario.
- Presentar para las Fincas 30208456 y 30296151, anuencias originales firmadas por los propietarios y copia de las cédulas, debidamente notariado.
- Presentar para la Finca cuyo propietario es la señora Xenia Irma Othon Herrera, documento emitido por la ANATI (original o copia autenticada), que avale en que proceso se encuentra la propiedad.
- Para la Finca cuyos propietarios son Ciriaco Rebolledo Caicedo y Omilda Conquista Chivirico, anuencia original firmada por los propietarios, copias de las cédulas, debidamente notariadas y registro público de la propiedad o en su defecto, documento emitido por ANATI (original o copia autenticada), que avale en que proceso se encuentra la propiedad.
- Para la Finca cuyo propietario es Manuel Rebolledo, anuencia original firmada por los propietarios, copias de las cédulas, debidamente notariadas y registro público de la propiedad o en su defecto, documento emitido por ANATI (original o copia autenticada), que avale en que proceso se encuentra la propiedad.

Nota: Presentar las coordenadas solicitadas en DATUM WGS-84 y formato digital (Shapefile y Excel donde se visualice el orden lógico y secuencia de los vértices), de acuerdo a lo establecido en la Resolución No. DM-0221-2019 de 24 de junio de 2019.

Además, queremos informarle que transcurridos quince (15) días hábiles del recibo de la nota, sin que haya cumplido con lo solicitado, se tomará la decisión correspondiente, según lo establecido en el artículo 9 del Decreto Ejecutivo No. 155 de 05 de agosto de 2011.

Atentamente,


DOM LUIS DOMÍNGUEZ E.

Director de Evaluación de Impacto Ambiental

DDE/ACP/ac/ar




Albrook, Calle Broberg, Edificio 804
República de Panamá
Tel.: (507) 500-0855

www.miambiente.gob.pa
Página 4 de 4

241

REPÚBLICA DE PANAMÁ
MINISTERIO DE OBRAS PÚBLICAS

RESOLUCIÓN No. 202
(De 20 de Octubre de 2021)



"Por la cual se autoriza a funcionarios para que se notifiquen y retiren Resoluciones de Estudios de Impacto Ambiental, Resolución final del Sistema Nacional de Áreas Protegidas (SINAP), que requieran de Estudio de Impacto Ambiental, Auditorías Ambientales (en cuanto al tema de Auditorías Ambientales voluntarias y obligatorias y los Programas de Adecuación y Manejo Ambiental (PAMA's) de esta institución ante el Ministerio de Ambiente, y actúen y se notifiquen en los procesos administrativos por incumplimiento de normas ambientales".

El Ministro de Obras Públicas
en uso de sus facultades legales,

CONSIDERANDO:

DIRECCION DE EVALUACIÓN DE IMPACTO AMBIENTAL	
RECIBIDO	
Por:	Sayuris
Fecha:	06/10/2023
Hora:	10:05 am

Que el Artículo 4 de la Ley No.35 de 30 de junio de 1978, modificado por la Ley No. 11 de 27 de abril de 2006, establece que: Orgánicamente, el Ministerio de Obras Públicas estará integrado por el Ministro y Viceministro, y contará en su estructura organizativa y funcional con las unidades administrativas que sean necesarias para lograr los objetivos y fines institucionales. Esta estructura se determinará siguiendo el procedimiento legal establecido para ello.

Que el Artículo 7 de la Resolución No.187-05 de 6 de mayo de 2005, por medio de la cual se adopta el Reglamento Interno del Ministerio de Obras Públicas, establece que: El Ministro determinará la estructura organizativa y funcional, con las unidades administrativas que sean necesarias para lograr los objetivos y fines institucionales. Los cambios y modificaciones que se introduzcan a la estructura organizativa se formalizarán por resolución que emita la Autoridad Nominadora.

Que el Artículo 8 de la Resolución No.187-05 de 6 de mayo de 2005, en lo que respecta a la Autoridad Nominadora, señala que: El Ministro en su condición de autoridad nominadora es el responsable de la condición técnica y administrativa de la institución y delegará en las unidades administrativas de mando superior las funciones de dirección que correspondan a los objetivos institucionales de conformidad con la Ley.

Que la Ley No. 8 del 25 de marzo de 2015, crea el Ministerio de Ambiente y modifica disposiciones de la Autoridad de los Recursos Acuáticos de Panamá y dicta otras disposiciones.

Que el Decreto Ejecutivo No. 57 de 10 de Agosto de 2004 "Por el cual se reglamentan los artículos 41 y 44 del Capítulo IV del Título IV de la Ley 41 de 1 de julio de 1998, General de Ambiente de la República de Panamá, reglamenta el Proceso de Evaluación de Auditorías Ambientales y Programas de Adecuación y Manejo Ambiental.

Que en el ejercicio de sus múltiples funciones, la Autoridad Nominadora, debe notificarse de documentación emitida por el Ministerio de Ambiente, cuando los proyectos que sean ejecutados por el Ministerio de Obras Públicas, deban ingresar al proceso de evaluación de estudio de impacto ambiental, así como la presentación de Auditorías Ambientales y Programas de Adecuación y Manejo Ambiental (PAMA's) en su calidad de Representante Legal de esta institución.

Que para el buen desempeño del Ministerio de Obras Públicas y el cumplimiento de los planes y programas de la institución es necesario delegar algunas funciones de la Autoridad Nominadora y dar nuevas atribuciones a algunos servidores públicos de esta institución.

Que el Literal B del Artículo 2 del Decreto Ejecutivo No. 35 de 4 de marzo de 2008, establece que la Representación legal del Ministerio de Obras Públicas la ejerce el Ministro.



Por la cual se autoriza a funcionarios para que se notifiquen y retiren Resoluciones de Estudios de Impacto Ambiental, Auditorías Ambientales (en cuanto al tema de Auditorías Ambientales voluntarias u obligatorias y los Programas de Adecuación y Manejo Ambiental (PAMA's) de esta institución ante el Ministerio de Ambiente, y actúen y se notifiquen en los procesos administrativos por incumplimiento de normas ambientales.

Que el artículo 51 del Texto Único de la Ley 41 de 1 de julio de 1998, crea el Sistema Nacional de Áreas Protegidas, conformado por todas las áreas protegidas legalmente establecidas o que se establezcan por leyes, decretos, resoluciones, acuerdos municipales o convenios internacionales ratificados por la República de Panamá.

Que la Resolución DM-0074-2021 de 18 de febrero de 2021, por la cual se aprueba y adopta el procedimiento para el trámite de solicitudes de viabilidad de proyectos, obras o actividades a desarrollarse en las áreas protegidas que forman parte del Sistema Nacional de Áreas Protegidas (SINAP) que requieran estudio de impacto ambiental y se dictan otras disposiciones".

RESUELVE:

PRIMERO: Autorizar a los licenciados GABRIELA TERESA YANGUEZ SANCHEZ, con cédula de identidad personal No.8-911-1131, ALFONSO FERNÁNDEZ, con cédula de identidad personal No. 8-304-130, JOANY SAMUDIO GUEVARA DE LÓPEZ con cédula de identidad personal No.8-715-1227, DARIO DAVID DELGADO DEGRACIA con cédula de identidad personal No. 4-718-2339, ARIEL BALLESTERO ODA con cédula de identidad personal No. 7-700-191, MADINMA YEELANIA GONZALEZ CHONG, con cédula de identidad personal No.9-721-1849, e INDIRA MEDINA con cédula de identidad personal 8-482-46.

- Para que en nombre y representación del Ministerio de Obras Públicas se notifiquen y retiren las Resoluciones que tengan que ver con la Auditorías Ambientales y Programas de Adecuación y Manejo Ambiental (PAMA's) del Ministerio de Obras Públicas ante el Ministerio de Ambiente.
- Para que en nombre y representación del Ministerio de Obras Públicas se notifiquen y retiren las resoluciones y notas que tengan que ver con los Estudios de Impacto Ambiental del Ministerio.
- Para que en nombre y representación del Ministerio de Obras Públicas realicen actuaciones y se notifiquen de los procesos administrativos por incumplimiento de las normas ambientales.
- Para que en nombre y representación del Ministerio de Obras Públicas se notifiquen y retiren la resolución final del Sistema Nacional de Áreas Protegidas (SINAP), que requieran de Estudio de Impacto Ambiental.

SEGUNDO: Remitir copia autenticada de la presente Resolución al Ministerio de Ambiente y a las Direcciones y/o Departamentos involucrados en estos trámites.


TERCERO: Esta Resolución deja sin efecto la Resolución No. 005 del 14 de enero de 2021 y cualquier otra autorización dada con anterioridad para las mismas facultades, así como cualquier otra disposición que le sea contraria.

CUARTO: Esta Resolución empieza a regir a partir de su firma.

FUNDAMENTO DE DERECHO: Ley No. 35 de 30 de junio de 1978, reformada y adicionada por la Ley 11 de 27 de abril de 2006, Decreto Ejecutivo No.35 de 4 de marzo de 2008, Decreto Ejecutivo No. 57 de 10 de agosto de 2004, Ley 41 de 1 de julio de 1998, Resolución DM-0074-2021 de 18 de febrero de 2021.

Dada en la Ciudad de Panamá, a los veinte (20) días del mes de Octubre del año dos mil veintiuno (2021).

NOTIFÍQUESE Y CÚMPLASE,


RAFAEL SABONGE V.
Ministro de Obras Públicas



RSV/mab/ém

MINISTERIO DE OBRAS PÚBLICAS
ES COPIA AUTÉNTICA

Panamá, 26 de Julio 2022



239

Ministerio de Obras Públicas

A las Dos y Diez (2:10) Tarde
de Hoy veinte (20) octubre
de Dos Mil veintiuno (2021)
Notifico a Gabriel Teresa Viquez Sanchez
el contenido de la Resolución # 202 que antecede
Gabriel Viquez
La parte Notificada
Erick Martinez
El funcionario que Notifica

Ministerio de Obras Públicas

A las Dos y Diez (2:10) Tarde
de Hoy veinte (20) octubre
de Dos Mil veintiuno (2021)
Notifico a ALFONSO FERNANDEZ
el contenido de la Resolución # 202 que antecede
Alfonso Fernandez
La parte Notificada
Erick Martinez
El funcionario que Notifica

Ministerio de Obras Públicas

A las Dos y Diez (2:10) Tarde
de Hoy veinte (20) octubre
de Dos Mil veintiuno (2021)
Notifico a Ariel Antonio Ballesteros Oda
el contenido de la Resolución # 202 que antecede
Ariel Antonio Ballesteros Oda
La parte Notificada
Erick Martinez
El funcionario que Notifica

Ministerio de Obras Públicas

A las _____ () _____
de Hoy _____ () _____
de Dos Mil _____ (20____)
Notifico a _____
el contenido de la Resolución # _____ que antecede

La parte Notificada

El funcionario que Notifica

Ministerio de Obras Públicas

A las Tres y Cuarenta (3:40) Tarde
de Hoy veintinueve (29) octubre
de Dos Mil veintiuno (2021)
Notifico a _____
el contenido de la Resolución # 202 que antecede
Erick Martinez
La parte Notificada
Erick Martinez
El funcionario que Notifica

Ministerio de Obras Públicas

A las _____ () _____
de Hoy _____ () _____
de Dos Mil _____ (20____)
Notifico a _____
el contenido de la Resolución # _____ que antecede

La parte Notificada

El funcionario que Notifica

Ministerio de Obras Públicas

A las _____ () _____
de Hoy _____ () _____
de Dos Mil _____ (20____)
Notifico a _____
el contenido de la Resolución # _____ que antecede


La parte Notificada

El funcionario que Notifica

REPÚBLICA DE PANAMÁ
TRIBUNAL ELECTORAL
Alfonso
Fernandez Polanco

NOMBRE USUAL:
FECHA DE NACIMIENTO: 02-DIC-1968
LUGAR DE NACIMIENTO: PANAMÁ, PANAMÁ
SEXO: M DONANTE TIPO DE SANGRE: A+
EXPEDIDA: 06-ENE-2020 EXPIRA: 06-ENE-2030

8-304-130



 REPÚBLICA DE PANAMÁ — CARROTAS — 753.11.1	MINISTERIO DE AMBIENTE
DIRECCIÓN DE EVALUACIÓN DE IMPACTO AMBIENTAL	
RECIBIDO	
Por:	<i>Sayuris</i>
Fecha:	<i>06/01/2022</i>
Hora:	<i>10:06am</i>



MINISTERIO DE
AMBIENTE

**MINISTERIO DE AMBIENTE
DIRECCION DE INFORMACION AMBIENTAL**

Tel. 500-0855 – Ext. 6811/6047

		MINISTERIO DE AMBIENTE
DEPARTAMENTO DE EVALUACION DE ESTUDIO DE IMPACTO AMBIENTAL		
RECIBIDO		
Por:		
Fecha:	21 de Diciembre de 2022	
	12:23 p	

MEMORANDO – DIAM – 1855 – 2022

PARA: DOMILUIS DOMINGUEZ E.
Director de Evaluación de Impacto Ambiental

DE: ALEX O. DE GRACIA
Director de Información Ambiental

ASUNTO: Corrección de nota

FECHA: 21 de diciembre 2022

		MINISTERIO DE AMBIENTE
DIRECCIÓN DE INFORMACIÓN AMBIENTAL		

En atención al memorando **DEEIA-0694-1811-2022**, cuya solicitud fue respondida mediante memorando DIAM-0721-2022, donde se solicita generar una cartografía correspondiente al Estudio de Impacto Ambiental, categoría II, denominado "ESTUDIO, DISEÑO, CONSTRUCCIÓN Y FINANCIAMIENTO DE LA CARRETERA PANAMERICANA DESDE YAVIZA HASTA PINOGANA Y PUENTES SOBRE RÍO CHUCUNAUQUE Y RÍO TUIRA.", le informamos que con los datos proporcionados se determinó lo siguiente:

Variables	Descripción
Monitoreo de Ruido y Aire	datos puntuales
Muestreo de Flora y Fauna terrestre	datos puntuales
Muestreo de fauna acuática	datos puntuales
Muestreo de calidad de agua	datos puntuales
Alineamiento 1	5.941624 km
Alineamiento 2	0.946244 km
División Política Administrativa	Provincia: Darién
	Distrito: Pinogana
	Corregimiento: Yaviza y Pinogana
Cobertura Boscosa y uso de suelo año 2012	Área heterogénea de producción agropecuaria

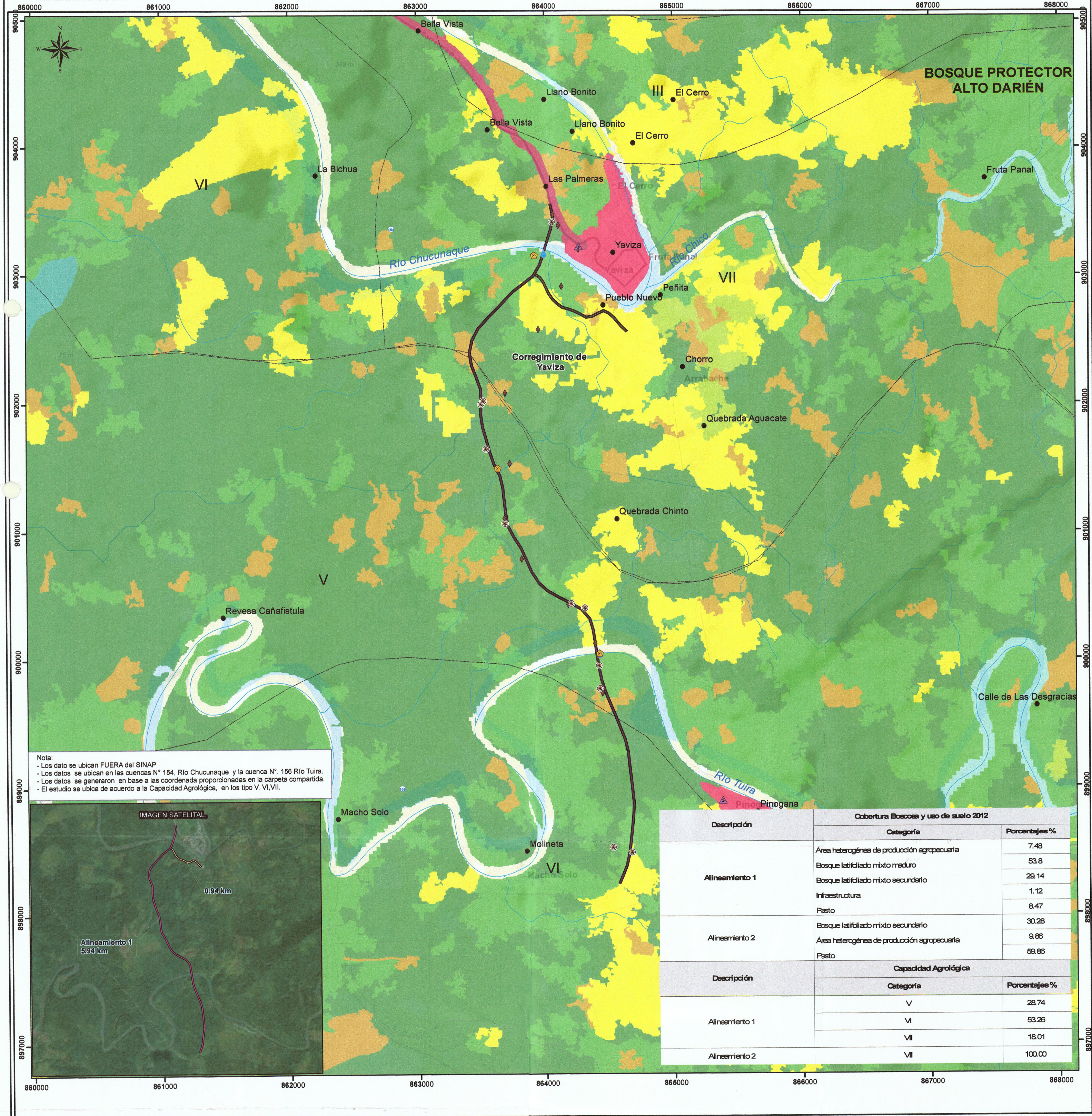
	Bosque latifoliado mixto maduro Bosque latifoliado mixto secundario Infraestructura Pasto
Capacidad Agrológica de los Suelos	V, VI, VII
Sistema Nacional de Áreas Protegidas	Los Alineamientos se ubican FUERA del SINAP.

Atentamente,

Adj.: Mapa

AODG/el/ym

CC: Departamento de Geomática




Nota:
- Los dato se ubican FUERA del SINAP
- Los datos se ubican en las cuencas N° 154, Río Chucunaque y la cuenca N°. 156 Río Tuira.
- Los datos se generaron en base a las coordenada proporcionadas en la carpeta compartida.
- El estudio se ubica de acuerdo a la Capacidad Agrológica, en los tipo V, VI,VII.



Descripción	Cobertura Boscosa y uso de suelo 2012	
	Categoría	Porcentajes %
Alineamiento 1	Área heterogénea de producción agropecuaria	7.48
	Bosque latifoliado mixto maduro	53.8
	Bosque latifoliado mixto secundario	29.14
	Infraestructura	1.12
	Pasto	8.47
Alineamiento 2	Bosque latifoliado mixto secundario	30.28
	Área heterogénea de producción agropecuaria	9.86
	Pasto	59.86
Descripción	Capacidad Agrológica	
	Categoría	Porcentajes %
Alineamiento 1	V	28.74
	VI	53.26
	VII	18.01
Alineamiento 2	VII	100.00

Escala 1:20,000



LEYENDA

- Poblados

— Drenaje

— Red Vial

— SINAP

— Cuenca Hidrográfica

— Capacidad Agrológica

Tipo V-No arable, con poco riesgo de erosión, pero con limitaciones, aptas para bosques y pastos.

Tipo VI-No arable, con limitaciones severas, apta para pastos, bosques, tierras de reservas.

Tipo VII-No arable, con limitaciones muy severas, apta para pastos, bosques, tierras de reserva.
- ▲ Monitoreo de Ruido y aire

● Muestreo de flora faunaterrestre

● Muestreo de calidad de agua

● Muestreo de fauna acuática

◆ Prospección arqueológica

— Alineamiento 2

— Alineamiento 1
- Cobertura y Uso de la Tierra 2012**

— Bosque de catio

— Bosque latifoliado mixto maduro

— Bosque latifoliado mixto secundario

— Infraestructura

— Pasto

— Rastrojo y vegetación arbustiva

— Superficie de agua

— Área heterogénea de producción agropecuaria

— Área poblada

Sistema de Referencia Espacial:
Sistema Geodésico Mundial de 1984
Proyección Universal Transversal de Mercator
Zona 17 P-Norte

Ministerio de Ambiente
Dirección de Información Ambiental
Departamento de Geomática

Fuentes:
- Instituto Nacional de Estadística y Censo
- Ministerio de Ambiente
- Imagen ESRI
- Memorando DEEIA-0694-1811-2022

**VICEMINISTERIO DE ORDENAMIENTO TERRITORIAL
DIRECCIÓN DE INVESTIGACION T**

N° 14.1204-151-2022

Panamá, 12 de diciembre de 2022

Ingeniera
ANALILIA CASTILLERO
Jefa Departamento de Evaluación
de Estudios de Impacto Ambiental
MINISTERIO DE AMBIENTE
E. S. D.

Ingeniera Castellero:


Damos respuesta a nota **DEIA-DEEIA-UAS - 0217 - 0222 - 0224 - 0227 - 2022**, adjuntando informe de revisión y calificación del Estudios de Impacto Ambiental, del siguiente proyecto:

1. **"CENTRO LOGISTICO DE AMADOR"**, Expediente DEIA-II-F-124-2022.
2. **"EXTRACCIÓN DE MATERIAL DE TOSCA PARA RELLENO, CAMPAMENTO Y ÁREAS DE ACOPIO PARA EL PROYECTO REHABILITACIÓN Y FINANCIAMIENTO DE LA VÍA LA FRÍA-PLAYA PAUNCH, VÍA BIG CREEK-BOCA DEL DRAGO Y CALLES INTERNAS EN COLÓN"**, Categoría II, Expediente DEIA-II-M-125-2022.
3. **"ESTUDIO DISEÑO Y CONSTRUCCIÓN Y FINANCIAMIENTO DE LA CARRETERA PANAMERICANA DESDE YAVIZA HASTA PINOGANA Y PUENTES SOBRE EL RÍO CHUCUNAQUE Y RÍO TUIRA"** Expediente DEIA II-F-126-2022.
4. **"PASSAGE"**, Expediente DEIA-II-F-127-2022.
5. **"ESTUDIO DE IMPACTO AMBIENTAL CAT.II, ADECUACIÓN DE TERRENO"**, Categoría II, Expediente DEIA-II-130-2022.

Atentamente,


Arq. LOURDES de LORE
Directora de Investigación Territorial
Adj. Lo Indicado.
LdeL/mg

**GOBIERNO DE LA
REPÚBLICA DE PANAMÁ**



**Ave. El Paical
Edificio Edison Plaza, 4 piso
Central (507) 579-9400**

MINISTERIO DE VIVIENDA y ORDENAMIENTO TERRITORIAL
VICE-MINISTERIO DE ORDENAMIENTO TERRITORIAL
DIRECCIÓN DE INVESTIGACIÓN TERRITORIAL
DEPARTAMENTO DE MEDIO AMBIENTE

INFORME DE REVISIÓN y CALIFICACIÓN DE ESTUDIO DE IMPACTO AMBIENTAL
(E_sIA)

A. DESCRIPCIÓN GENERAL DEL PROYECTO (Síntesis del Estudio)

1. **Nombre del Proyecto:**
Estudio, Diseño, Construcción y Financiamiento de la Carretera Panamericana desde Yaviza hasta Pinogana y Puentes sobre el Río Chucunaque y Río Tuira
Expediente: DEIA-II-F-126-2022.
2. **Localización del Proyecto:**
A desarrollarse en los corregimientos y distrito de Chepo, provincia de Panamá.
3. **Nombre del Promotor:**
Ministerio de Obras Públicas (MOP).
4. **Nombre del Consultor ó Empresa Consultora:**
Ing. Gilberto Samaniego Consultor Ambiental con Registro Ambiental IRC-073-2008/ Actualizado 2021.
5. **Objetivo Directo del Proyecto:**
El proyecto consiste en el diseño y construcción del tramo de la carretera Panamericana que va desde Yaviza hasta Pinogana con una longitud de 6.30 km, un ramal que va desde esta carretera hasta el hospital de Yaviza con una longitud de 700 metros y un puente sobre el río Chucunaque y otro puente sobre el río Tuira de 125 metros cada uno.
6. **Principales Actividades, y Monto del Proyecto:**
Estudios y diseños de: topografía, ingeniería geotécnica, hidráulica, hidrología, elaboración del E_sIA, limpieza, desarraigue, tala y excavación no clasificada para cortes y rellenos para la conformación de la calzada, diseño y construcción de la estructura de pavimento, cajones pluviales, cunetas pavimentadas tipo "trapezoidal" y contra cunetas, diseño y colocación de barreras de protección tipo metálica, señalización vial horizontal y vertical completa para la seguridad vial, diseño y construcción de puente vehicular sobre río Chucunaque y río Tuira, socavación para los 2 puentes a diseñar, diseño de drenajes pluviales, diseño y construcción de casetas de parada de buses, diseño y construcción de estabilidad y protección de taludes (hidrosiembra) y colocación de tubo de drenaje prefabricado (Geodren).
El monto de inversión del proyecto es de B/. B/. 45,046,985.34.

7. **Síntesis de la Descripción del Medio Natural:**

La mayor parte del terreno es plano, sólo en el área de Yaviza los terrenos son ondulados, con colinas y cerros. El río Chucunaque está localizado en la provincia de Darién, es el río más grande del país, en el sitio de estudio (puente) el río Chucunaque mantiene un ancho transversal de 130 metros y una profundidad natural entre 7 y 10 metros; el río Tuira está localizado en la provincia de Darién, es el río más caudaloso del país y el segundo más largo, superado por su afluente, el río Chucunaque, en el sitio de estudio (puente) el río Tuira mantiene un ancho transversal de 80 metros y una profundidad natural entre 6 y 7 metros. En el área del proyecto se incluyen bosque de galería, un potrero con árboles y arbustos aislados y una zona de rastrojos. En el área del proyecto se registraron: reptiles 34 individuos, 59 individuos de anfibios, 378 individuos de aves.

8. **Síntesis de los Impactos Ambientales Esperados:**

Impactos Positivos: Generación de nuevos empleos temporales, mejora en el acceso hacia las comunidades beneficiadas Yaviza, Pinogana, El Real, y cambio en los patrones de uso de suelo.

Impactos Negativos: Pérdida de la calidad del suelo, aire o fuentes hídricas por la generación de desechos domésticos líquidos y sólidos, disminución de la calidad del aire por la generación de polvo y humo por el uso de maquinarias y equipos, riesgo de afectación por la intensidad de ruidos, pérdida de la estabilidad del suelo, pérdida de la calidad del agua de los ríos Chucunaque y Tuira, pérdida de vegetación terrestre natural, pérdida de hábitat para la fauna silvestre y riesgo de accidentes laborales.

9. **Síntesis del Plan de Manejo Ambiental y Plan de Participación Ciudadana:**

Presentan descripción de las medidas de mitigación específicas frente a cada impacto ambiental, costo, ente responsable de ejecución de las medidas, cronograma de ejecución y, monitoreo, plan de participación ciudadana, plan de prevención de riesgos, plan de rescate y reubicación de fauna y flora, Plan de educación ambiental, plan de contingencia y plan de recuperación ambiental y de abandono.

se aplicaron 52 encuestas al azar a personas residentes en comunidades cercanas al proyecto vial, el 94% de los encuestados manifestaron que están de acuerdo con la ejecución del proyecto.

B. **REVISIÓN DEL ESTUDIO DE IMPACTO AMBIENTAL**

- Indica en el punto 5.8 **Concordancia con el plan de uso de suelo:** *"El actual alineamiento dará continuidad a la carretera panamericana con una servidumbre de 100 m en zonas rurales y 50 m en ejidos, según el Decreto Ejecutivo 176 de 20 de agosto de 1951"*: Deberá solicitar certificación de servidumbre vial, al Departamento de Vialidad, Dirección de Ordenamiento Territorial del Ministerio de Vivienda y Ordenamiento Territorial.
- Deberá cumplir con los requisitos técnicos y de seguridad establecidos por las autoridades competentes.

C. CALIFICACIÓN DEL ESTUDIO DE IMPACTO AMBIENTAL

En el acápite B se indica aspectos que debe cumplir el promotor. En cuanto a nuestra competencia, el promotor deberá contar con la Certificación de Servidumbre Vial que otorga la Dirección de Ordenamiento Territorial del MIVIOT.


RUBI GONZALEZ
Ingeniera Forestal
Unidad Ambiental Sectorial.
29 de noviembre de 2022

VºBº: 
Arq. **LOURDES de LORE**
Directora de Investigación Territorial

Panamá, 13 de Diciembre de 2022
SG-SAM-1207-22

Ingeniero
Domiluis Domínguez
Director de Evaluación de Impacto Ambiental
Ministerio de Ambiente
E.S. D.

Ingeniero Domínguez:

Aprovechamos para desearle éxito en sus delicadas funciones, sirva la presente para hacerle entrega de:

- Publicaciones del diario o periódico nacional el Siglo (**Primera Publicación el 9 de Diciembre de 2022 y última Publicación 12 de Diciembre de 2022**).

Para el Estudio de Impacto Ambiental, CAT II, denominado: “**Estudio, Diseño, construcción y Financiamiento de la Carretera Panamericana desde Yaviza hasta Pinogana y Puentes Sobre Río Chucunaque y Río Tuira**”, a desarrollarse en corregimiento de Yaviza y Pinogana, Provincia de Darién.

Se adjunta la información indicada.

De Usted con todo respeto,

Atentamente,


Ibraín E. Valderrama
Secretario General

IVV/deG/jda

c.i.: Licda. Vielka de Garzola – Jefa Nacional de la Sección Ambiental
Archivos



 REPÚBLICA DE PANAMÁ		MINISTERIO DE AMBIENTE	
DIRECCION IMPACTO AMBIENTAL		EVALUACION DE AMBIENTAL	
RECIBIDO			
Por: 		Fecha: 14/12/2022	
Hora: 10:52 am			

AVISO DE CONSULTA PÚBLICA
Estudio de Impacto Ambiental Categoría II
PRIMERA PUBLICACIÓN

El **Ministerio de Obras Públicas** hace del conocimiento público que durante ocho (8) días hábiles contados a partir de la última publicación del presente aviso, se somete a Consulta Pública el Estudio de Impacto Ambiental Categoría II del proyecto denominado:

a) **Nombre del Proyecto:** ESTUDIO, DISEÑO, CONSTRUCCIÓN Y FINANCIAMIENTO DE LA CARRETERA PANAMERICANA DESDE YAVIZA HASTA PINOGANA Y PUENTES SOBRE RIO CHUCUNAQUE Y RIO TUIRA.

Promotor: Ministerio de Obras Públicas

b) **Localización del proyecto:** Corregimientos de Yaviza y Pinogana, distrito de Pinogana, provincia de Darién.

c) **Breve descripción del proyecto:** El proyecto consiste en el diseño y construcción de la carretera Panamericana, desde Yaviza Hasta Pinogana, consta de una longitud aproximada de 6.30 kilómetros, el cual inicia en Yaviza, y termina en Pinogana. Además, incluye un ramal al Centro de Salud de aproximadamente 700 m de longitud y el diseño y construcción de dos (2) puentes vehiculares (puente sobre el río Chucunaque y sobre el río Tuira).

d) **Síntesis de los impactos ambientales esperados y las medidas de mitigación correspondientes.**

IMPACTO IDENTIFICADO	MEDIDA DE MITIGACIÓN
Pérdida de vegetación terrestre natural. Modificación del paisaje natural	Compensar los árboles talados a través de un plan de arborización y revegetación.
Pérdida de la estabilidad del suelo, lo que aumenta la susceptibilidad a la erosión hídrica	Implementar obras de conservación de suelo y siembra de hierba ordinaria.
Pérdida de la calidad del agua de los ríos Chucunaque y río Tuira	Realizar un monitoreo semestral de estas fuentes hídricas.
Afectación de predios vecinos, viviendas y servicios públicos	Restauración de los servicios públicos y subsanación de afectaciones temporales a predios y/o viviendas.
Pérdida de la calidad del suelo, aire o fuentes hídricas por la generación de desechos domésticos tanto líquidos como sólidos y por desechos propios de la construcción de la nueva carretera, el ramal y los dos puentes	Manejar adecuadamente los desechos domésticos (sólidos y líquidos) que se generen en el proyecto, y los desechos propios de la construcción del proyecto vial. Se les dará una capacitación a los trabajadores para el manejo adecuado de dichos desechos.
Disminución de la calidad del aire por la generación de polvo y humo por el uso de maquinarias y equipos	Mantenimiento de equipos y maquinarias. Riego de agua.
Riesgo de afectación a la salud de los trabajadores y molestias a los habitantes cercanos al proyecto por la intensidad y duración del ruido, producido por el uso de maquinarias y equipos y por las vibraciones que ellos generan	Suministrar equipos de protección contra ruido (orejeras, tapa oídos, etc.) Limitar el tiempo de exposición de los trabajadores al ruido permisible, de acuerdo con lo establecido en el Reglamento Técnico N° DGNTI-COPANIT- 44-2,000 Higiene y Seguridad Industrial en Ambientes de Trabajo donde se Genere Ruido.
Alejamiento temporal de la fauna silvestre por pérdida de hábitat.	Incluir en el Plan de Arborización y revegetación, plantones frutales.
Riesgo de contaminación del suelo por hidrocarburos	Recoger cualquier tipo de derrame en cualquier área del proyecto, con materiales absorbentes, depositarlo en tanques de 55 gl, mantenerlos bajo techo y luego disponerlos mediante empresas autorizadas por el MINSA.
Aumento en los riesgos de accidentes laborales y de tránsito	Entrega de EPP a los trabajadores. Realizar inducciones y capacitaciones a los trabajadores.

e. Plazo y lugar de recepción de observaciones: Dicho documento estará disponible en las oficinas de la Dirección Regional del Ministerio de Ambiente en Darién, ubicada en Metetí y en las instalaciones de MiAmbiente ubicadas en Albrook, edificio Centro Comercial Plaza Albrook, planta baja, en horario de ocho de la mañana a cuatro de la tarde (8:00 a.m. a 4:00 p.m.). Los comentarios y recomendaciones sobre el referido estudio deberán remitirse formalmente al Ministerio de Ambiente, dentro del término anotado al inicio del presente AVISO.

AVISO DE CONSULTA PÚBLICA

Estudio de Impacto Ambiental Categoría II

ÚLTIMA PUBLICACIÓN

El **Ministerio de Obras Públicas** hace del conocimiento público que durante ocho (8) días hábiles contados a partir de la última publicación del presente aviso, se somete a Consulta Pública el Estudio de Impacto Ambiental Categoría II del proyecto denominado:

a) **Nombre del Proyecto:** ESTUDIO, DISEÑO, CONSTRUCCIÓN Y FINANCIAMIENTO DE LA CARRETERA PANAMERICANA DESDE YAVIZA HASTA PINOGANA Y PUENTES SOBRE RIO CHUCUNAQUE Y RIO TUIRA.

Promotor: Ministerio de Obras Públicas

b) **Localización del proyecto:** Corregimientos de Yaviza y Pinogana, distrito de Pinogana, provincia de Darién.

c) **Breve descripción del proyecto:** El proyecto consiste en el diseño y construcción de la carretera Panamericana, desde Yaviza Hasta Pinogana, consta de una longitud aproximada de 6.30 kilómetros, el cual inicia en Yaviza, y termina en Pinogana. Además, incluye un ramal al Centro de Salud de aproximadamente 700 m de longitud y el diseño y construcción de dos (2) puentes vehiculares (puente sobre el río Chucunaque y sobre el río Tuira).

d) **Síntesis de los impactos ambientales esperados y las medidas de mitigación correspondientes.**

IMPACTO IDENTIFICADO	MEDIDA DE MITIGACIÓN
Pérdida de vegetación terrestre natural. Modificación del paisaje natural	Compensar los árboles talados a través de un plan de arborización y revegetación.
Pérdida de la estabilidad del suelo, lo que aumenta la susceptibilidad a la erosión hídrica	Implementar obras de conservación de suelo y siembra de hierba ordinaria.
Pérdida de la calidad del agua de los ríos Chucunaque y río Tuira	Realizar un monitoreo semestral de estas fuentes hídricas.
Afectación de predios vecinos, viviendas y servicios públicos	Restauración de los servicios públicos y subsanación de afectaciones temporales a predios y/o viviendas.
Pérdida de la calidad del suelo, aire o fuentes hídricas por la generación de desechos domésticos tanto líquidos como sólidos y por desechos propios de la construcción de la nueva carretera, el ramal y los dos puentes	Manejar adecuadamente los desechos domésticos (sólidos y líquidos) que se generen en el proyecto, y los desechos propios de la construcción del proyecto vial. Se les dará una capacitación a los trabajadores para el manejo adecuado de dichos desechos.
Disminución de la calidad del aire por la generación de polvo y humo por el uso de maquinarias y equipos	Mantenimiento de equipos y maquinarias. Riego de agua.
Riesgo de afectación a la salud de los trabajadores y molestias a los habitantes cercanos al proyecto por la intensidad y duración del ruido, producido por el uso de maquinarias y equipos y por las vibraciones que ellos generan	Suministrar equipos de protección contra ruido (orejeras, tapa oídos, etc.) Limitar el tiempo de exposición de los trabajadores al ruido permisible, de acuerdo con lo establecido en el Reglamento Técnico N° DGNTI-COPANIT- 44-2,000 Higiene y Seguridad Industrial en Ambientes de Trabajo donde se Genere Ruido.
Alejamiento temporal de la fauna silvestre por pérdida de hábitat.	Incluir en el Plan de Arborización y revegetación, plantones frutales.
Riesgo de contaminación del suelo por hidrocarburos	Recoger cualquier tipo de derrame en cualquier área del proyecto, con materiales absorbentes, depositarlo en tanques de 55 gl, mantenerlos bajo techo y luego disponerlos mediante empresas autorizadas por el MINSA.
Aumento en los riesgos de accidentes laborales y de tránsito	Entrega de EPP a los trabajadores. Realizar inducciones y capacitaciones a los trabajadores.

e. Plazo y lugar de recepción de observaciones: Dicho documento estará disponible en las oficinas de la Dirección Regional del Ministerio de Ambiente en Darién, ubicada en Metetí y en las instalaciones de MiAmbiente ubicadas en Albrook, edificio Centro Comercial Plaza Albrook, planta baja, en horario de ocho de la mañana a cuatro de la tarde (8:00 a.m. a 4:00 p.m.). Los comentarios y recomendaciones sobre el referido estudio deberán remitirse formalmente al Ministerio de Ambiente, dentro del término anotado al inicio del presente AVISO.



MINISTERIO DE
AMBIENTE



 REPÚBLICA DE PANAMÁ GOBIERNO NACIONAL	MINISTERIO DE AMBIENTE
DEPARTAMENTO DE EVALUACIÓN DE ESTUDIO DE IMPACTO AMBIENTAL	
RECIBIDO	
Por: <i>[Signature]</i>	
Fecha: 12 de diciembre de 2022	
Hora: 3:14 p	

MINISTERIO DE AMBIENTE
DIRECCION DE INFORMACION AMBIENTAL
Tel. 500-0855 – Ext. 6811/6047

MEMORANDO – DIAM – 1721 – 2022

PARA: DOMILUIS DOMINGUEZ E.
Director de Evaluación de Impacto Ambiental

DE: *[Signature]*
ALEX O. DE GRACIA
Director de Información Ambiental



ASUNTO: Verificación de coordenadas

FECHA: 23 de noviembre de 2022

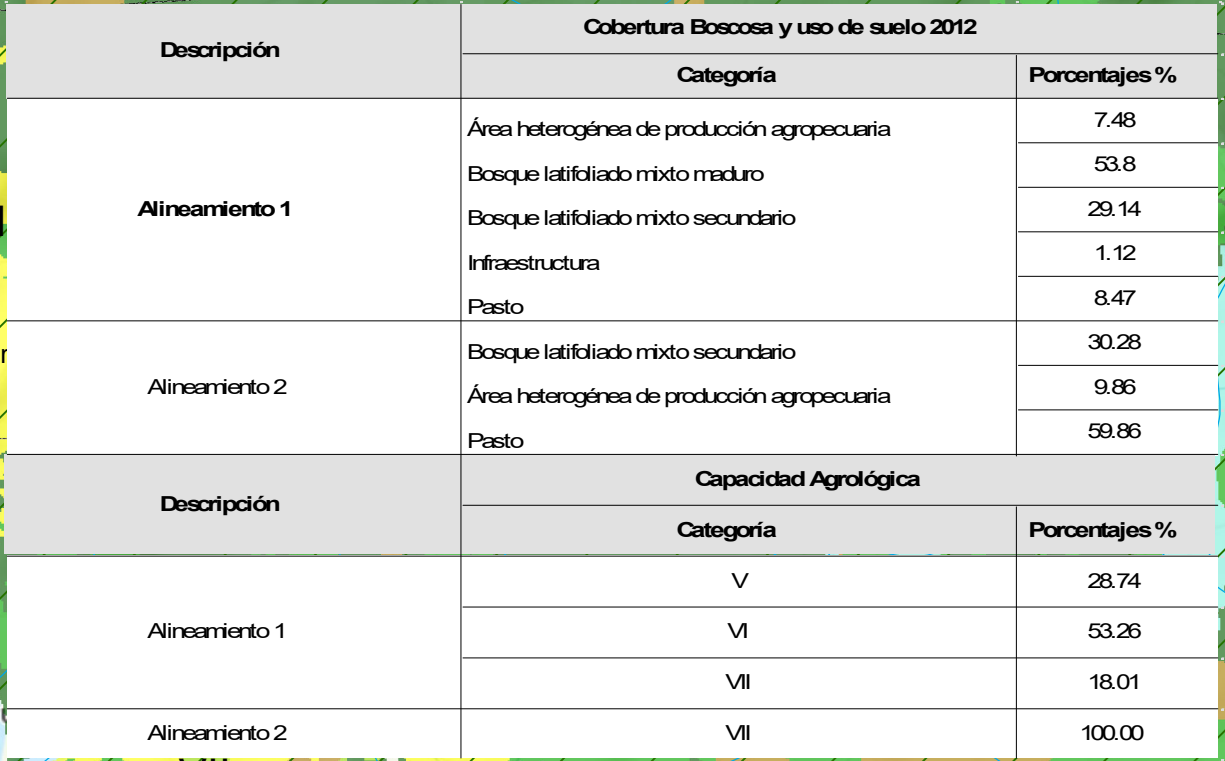
En atención al memorando DEEIA-0694-1811-2022, donde se solicita generar una cartografía correspondiente al Estudio de Impacto Ambiental, categoría II, denominado "ESTUDIO, DISEÑO, CONSTRUCCIÓN Y FINANCIAMIENTO DE LA CARRETERA PANAMERICANA DESDE YAVIZA HASTA PINOGANA Y PUENTES SOBRE RÍO CHUCUNIQUE Y RÍO TUIRA.", le informamos que con los datos proporcionados se determinó lo siguiente:

Variables	Descripción
Monitoreo de Ruido y Aire	datos puntuales
Muestreo de Flora y Fauna terrestre	datos puntuales
Muestreo de fauna acuática	datos puntuales
Muestreo de calidad de agua	datos puntuales
Alineamiento 1	5.941624 km
Alineamiento 2	0.946244 km
División Política Administrativa	Provincia: Darién
	Distrito: Pinogana
	Corregimiento: Yaviza y Pinogana
Cobertura Boscosa y uso de suelo año 2012	Área heterogénea de producción agropecuaria Bosque latifoliado mixto maduro Bosque latifoliado mixto secundario Infraestructura Pasto
Capacidad Agrológica de los Suelos	V, VI,VII
Sistema Nacional de Áreas Protegidas	Alineamiento 1 se ubica parcialmente dentro del SINAP - Bosque Protector Alto Darién (62 %). Alineamiento 2 se ubica el 100 % dentro del Bosque Protecrio Alto Darién.

Atentamente,

Adj.: Mapa
AODG/el/ym

CC: Departamento de Geomática



A horizontal scale bar with tick marks at 0, 0.5, 1, and 2. The unit 'Km' is indicated at the right end.

Fuentes:

- Instituto Nacional de Estadística y Censo
- Ministerio de Ambiente
- Imagen ESRI
- Memorando DEEIA-0694-1811-2022

AR
224

DIRECCIÓN DE ÁREAS PROTEGIDAS Y BIODIVERSIDAD

MEMORANDO
DAPB-2090-2022

Para: DOMILUIS DOMÍNGUEZ
Director de Evaluación de Impacto Ambiental



De: JOSE FELIX VICTORIA
Director de Áreas Protegidas y Biodiversidad

Asunto: Entrega de informe técnico sobre evaluación de Estudio de Impacto Ambiental

Fecha: martes 29 de noviembre de 2022

Por este medio, y en respuesta al MEMORANDO DEEIA-0694-1811-2022, remitimos el respectivo informe técnico, a la evaluación del Estudio de Impacto Ambiental, Categoría II titulado: **“ESTUDIO, DISEÑO, CONSTRUCCIÓN Y FINANCIAMIENTO DE LA CARRETERA PANAMERICANA DESDE YAVIZA HASTA PINOGANA Y PUENTES SOBRE RÍO CHUCUNAQUE Y RIO TUIRA”** a desarrollarse en el corregimiento de Yaviza y Pinogana, distrito de Pinogana y provincia de Darién, cuyo promotor es **MINISTERIO DE OBRAS PÚBLICAS (MOP)**.

JFV/EN/ajm

gr

REPÚBLICA DE PANAMÁ GOBIERNO NACIONAL		MINISTERIO DE AMBIENTE	
DIRECCIÓN DE EVALUACIÓN DE IMPACTO AMBIENTAL			
RECIBIDO			
Por:	Sanyu's		
Fecha:	07/12/2022		
Hora:	9:07 am		

Albrook, Calle Broberg, Edificio 804
República de Panamá
Tel.: (507) 500-0855

www.miambiente.gob.pa

INFORME TÉCNICO DE EVALUACIÓN DE ESTUDIO DE IMPACTO AMBIENTAL

Proyecto: **“ESTUDIO, DISEÑO, CONSTRUCCIÓN Y FINANCIAMIENTO DE LA CARRETERA PANAMERICANA DESDE YAVIZA HASTA PINOGANA Y PUENTES SOBRE RÍO CHUCUNAUQUE Y RIO TUIRA”**

Ubicación: **Corregimiento de Yaviza y Pinogana, distrito de Pinogana, provincia de Bocas del Toro.**

No. de Expediente: **DEIA-II-F-126-2022**

Promotor: **Ministerio de Obras Públicas (MOP)**

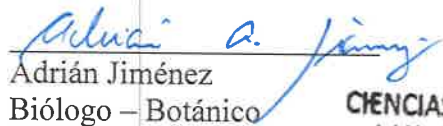
Luego de la evaluación del proyecto **“ESTUDIO, DISEÑO, CONSTRUCCIÓN Y FINANCIAMIENTO DE LA CARRETERA PANAMERICANA DESDE YAVIZA HASTA PINOGANA Y PUENTES SOBRE RÍO CHUCUNAUQUE Y RIO TUIRA”**, que comprende un Estudio de Impacto Ambiental Categoría II, a desarrollarse en el corregimiento de Yaviza y Pinogana, distrito de Pinogana, provincia de Darién y cuyo promotor es **Ministerio de Obras Públicas (MOP)**.

Remitimos los siguientes comentarios:

- En caso de ser aprobado el EsIA en mención, previo al inicio de obras, deberá contar con el Plan de Rescate y Reubicación de Fauna y Flora Silvestre **aprobado**, el cual deberá ser presentado para su evaluación, al Departamento de Biodiversidad de la Dirección de Áreas Protegidas y Biodiversidad, del Ministerio de Ambiente, de acuerdo a lo establecido en el Artículo I de la Resolución AG- 0292- 2008 *"Por la cual se establecen los requisitos para los Planes de Rescate y Reubicación de Fauna y Flora Silvestre"*.
- Debido a la Fauna registrada en el área se hace necesario presentar el Plan de Rescate como una medida de mitigación ambiental a implementar durante las etapas de desarrollo del proyecto.
- En la zona de desarrollo del proyecto se registraron las especies de orquídeas de las especies: *Epidendrum nocturnum*, *Epidendrum difforme* estas especies por ser consideradas amenazadas por legislación nacional (Resolución-DM-0657-2016) deben ser contempladas en el plan de rescate de flora y fauna, y reubicadas sobre otros árboles en zonas que reúnan las mismas características ecológicas de donde fueron extraídas.

- Cumplir con las demás medidas de mitigación ambiental requeridas para el desarrollo del proyecto en base a las normativas ambientales vigentes.

Técnico evaluador:


Adrián Jiménez
Biólogo – Botánico

CIENCIAS BIOLÓGICAS
Adrián A. Jiménez M.
C.T. Idoneidad N° 709

DIRECCIÓN DE SEGURIDAD HÍDRICA

221

AR

MEMORANDO
DSH -953-2022

PARA: **DOMILUIS DOMÍNGUEZ**
Director de Evaluación de Impacto Ambiental

DE: 
KARIMA LINCE
Directora de Seguridad Hídrica, Encargada

ASUNTO: Informe de evaluación del EsIA del proyecto “Estudio, diseño, construcción y financiamiento de la carretera Panamericana desde Yaviza hasta Pinogana y puentes sobre río Chucunaque y río Tuira”

FECHA: 05 de diciembre de 2022



En respuesta a su **MEMORANDO DEEIA-0694-1811-2022** referente al EsIA del proyecto, Categoría II, titulado “**ESTUDIO, DISEÑO, CONSTRUCCIÓN Y FINANCIAMIENTO DE LA CARRETERA PANAMERICANA DESDE YAVIZA HASTA PINOGANA Y PUENTES SOBRE RÍO CHUCUNAUQUE Y RÍO TUIRA**” a desarrollarse en los corregimientos de Yaviza y Pinogama, distrito de Pinogama, provincia de Darién, cuyo promotor es MINISTERIO DE OBRAS PÚBLICAS (MOP).

La Dirección de Seguridad Hídrica remite el **Informe Técnico DSH-124-2022** del 05 de diciembre de 2022 con recomendaciones a considerar referente a los recursos hídricos descritos en el EsIA.

Atentamente,


KL/EH/NK



Albrook, Calle Broberg, Edificio 804
República de Panamá
Tel.:(507) 500-0855, ext.6868

www.miambiente.gob.pa

INFORME TÉCNICO DSH-125-2022

De evaluación del Estudio de Impacto Ambiental del proyecto denominado

“ESTUDIO, DISEÑO, CONSTRUCCIÓN Y FINANCIAMIENTO DE LA CARRETERA PANAMERICANA DESDE YAVIZA HASTA PINOGANA Y PUENTES SOBRE RÍO CHUCUNAQUE Y RÍO TUIRA.”

DATOS GENERALES

Nombre y categoría del proyecto:	Estudio, diseño, construcción y financiamiento de la carretera Panamericana desde Yaviza hasta Pinogana y puentes sobre río Chucunaque y río Tuira, Categoría II.
Nombre del promotor:	Ministerio de Obras Públicas (MOP)
Fecha del Informe:	05 de diciembre de 2022
Ubicación del proyecto:	Corregimiento Yaviza y Pinogana, distrito Pinogana, provincia de Darién
Nombre y No. de la Cuenca donde se ubica el proyecto:	Río Chucunaque, cuenca 154; río Tuira , cuenca 156

OBJETIVO

Evaluar el Estudio de Impacto Ambiental del proyecto denominado “**Estudio, diseño, construcción y financiamiento de la carretera Panamericana desde Yaviza hasta Pinogana y puentes sobre río Chucunaque y río Tuira**” dentro de la competencia de la Dirección de Seguridad Hídrica.

BREVE DESCRIPCIÓN DEL PROYECTO

El proyecto consiste en el diseño y construcción del tramo de la carretera Panamericana que va desde Yaviza hasta Pinogana con una longitud de 6.30 km, un ramal que va desde esta carretera hasta el hospital de Yaviza con una longitud de 700 metros y un puente sobre el río Chucunaque y otro puente sobre el río Tuira de 125 metros cada uno, pág.8.

DESCRIPCIÓN DE LOS RECURSOS BAJO ANÁLISIS DE LA DIRECCIÓN DE SEGURIDAD HÍDRICA

Fuentes hídricas superficiales:

El proyecto abarca dos cuencas la 154 denominada río Chucunaque y la 156 denominada río Tuira, pág.5.

El proyecto contempla obras en cauce para la construcción de dos puentes, para la ejecución de estas obra se tramitará la obtención de la autorización de obras en cauce por el Ministerio de Ambiente, la cual se sustenta en la Resolución AG-0342-2005, pág. 232.

Uso de agua en el proyecto:

El agua potable necesaria para la dotación de los trabajadores se realizará por medio de la adquisición de garrafrones de agua purificada. El suministro de agua no potable para el desarrollo de las actividades constructivas se dará por medio de las fuentes de agua superficial existentes en el proyecto, principalmente para las actividades que generan la emisión de partículas de polvo, en este sentido se controlará a través de la dispersión de agua por un carro cisterna, la empresa contratista solicitará los permisos de uso temporal de agua en MiAmbiente Regional de Darién, pág. 66.

ANÁLISIS TÉCNICO

Según el Estudio de impacto Ambiental el proyecto afectara dos fuentes hídricas: río Chucunaque y el río Tuira, sobre las cuales se construirán dos puentes. El EIA presenta los estudios hidrológicos de las dos fuentes, los cuales contienen recomendaciones correspondientes para la ejecución de las obras, el promotor realizará trámites para obtención de la autorización de obras en cauce.

Para obtener permisos de obras en cauca el promotor debe cumplir con los requisitos establecidos en la Resolución No. DM-0431-2021 de 16 de agosto de 2021 "Por la cual se establecen los requisitos para la autorización de las obras en cauces naturales en la República de Panamá y se dictan otras disposiciones". La normativa citada en el EIA, la Resolución AG-0342-2005 quedo sin efecto y el promotor debe acogerse a la normativa actual, la Resolución No. DM-0431-2021 de 16 de agosto de 2021.

Analizando los planos de la carretera presentados en las páginas 543-555 del documento, se pudo observar que a lo largo de la carretera se construirán cajones y colocarán 18 alcantarillas sobre las fuentes hídricas no identificada en el EIA. Se requiere la descripción de cada obra que se va a construir sobre las fuentes hídricas localizadas en el tramo de 6.30 km de la carretera y del ramal que va desde esta carretera hasta el hospital de Yaviza, sus dimensiones y localización, dichas obras deben ser técnica y socialmente justificadas y contempladas en el Estudio de Impacto Ambiental.

CONCLUSIONES

Luego de análisis del Estudio de Impacto Ambiental se concluye que se requiere ampliación la información sobre las fuentes hídricas que serán afectadas durante la construcción de los tramos de la carretera y las obras que se realizarán sobre las dichas fuentes, específicamente en el tramo de 6.30 km de la carretera y del ramal que va desde esta carretera hasta el hospital de Yaviza.

RECOMENDACIONES

- Solicitar al promotor ampliar y aclarar la información sobre las fuentes hídricas localizadas dentro del área del proyecto, específicamente en el tramo de 6.30 km de la carretera y del ramal que va desde esta carretera hasta el hospital de Yaviza. Aclarar información sobre las obras en cauce que se van a realizar, presentar su descripción, justificación y localización.
- Advertir al promotor que solo serán consideradas las obras en cauce, técnica y socialmente justificadas y contempladas en el Estudio de Impacto Ambiental, tal como indica la Resolución No. DM-0431-2021 de 16 de agosto de 2021 "Por la cual se establecen los requisitos para la autorización de las obras en cauces naturales en la República de Panamá y se dictan otras disposiciones".
- Indicar al promotor que debe respetar una zona de tres metros (3 m) de servidumbre de uso público a ambos lados de las fuentes hídricas, localizadas dentro del área del proyecto, tal como señala el Decreto Ejecutivo No. 55 de 13 de junio de 1973 "Que reglamenta las servidumbres en materia de agua".
- Indicar al Promotor que debe cumplir con el Decreto Ejecutivo No.70 del 27 de junio de 1973 "Por el cual se reglamenta el otorgamiento de Permisos y Concesiones para Uso de Agua"

Elaborado por:

N. Requena
Nina Kalinina
 Técnico(a) de Departamento
 de Recursos Hídricos



CONSEJO TÉCNICO NACIONAL
DE AGRICULTURA

NINA S. KALININA DE REQUENA
MAGISTRA EN EXTENSIÓN
RURAL

IDONEIDAD: 5,536-07-M07

Visto Bueno:

Emet Herrera
Emet Herrera
 Jefe(a) de Departamento
 de Recursos Hídricos



CONSEJO TÉCNICO NACIONAL
DE AGRICULTURA

EMET M. HERRERA M.
MAESTRIA EN C. AMBIENTALES
C/ENF. M. REC. NAT.

IDONEIDAD: 4,854-04-M15

DEPARTAMENTO DE EVALUACIÓN DE ESTUDIOS DE IMPACTO AMBIENTAL

INFORME TÉCNICO DE INSPECCIÓN No. 052-2022

I. DATOS GENERALES

Proyecto:	ESTUDIO, DISEÑO, CONSTRUCCIÓN Y FINANCIAMIENTO DE LA CARRETERA PANAMERICANA DESDE YAVIZA HASTA PINOGANA Y PUENTES SOBRE RIO CHUCUNAQUE Y RIO TUIRA	Categoría:	II
Promotor:	MINISTERIO DE OBRAS PÚBLICAS		
Representante Legal:	RAFAEL SABONGE		
Localización del Proyecto:	CORREGIMIENTO DE YAVIZA Y PINOGANA, DISTRITO DE PINOGANA, PROVINCIA DE DARIÉN.		
Fecha de inspección:	JUEVES 24 DE NOVIEMBRE DE 2022.		
Fecha del Informe:	JUEVES 1 DE DICIEMBRE DE 2022.		
Participantes:	<ul style="list-style-type: none"> • Arantxa Rodríguez – Evaluadora de EsIA (Nivel Central). • Alvin Chávez – Evaluador de EsIA (Nivel Central). • Samuel Sarmiento – Ministerio de Ambiente, Regional Darién. • Paola Sosa – Ministerio de Ambiente, Regional Darién. • Ever De Gracia - Ministerio de Ambiente, Regional Darién. • Alfredo Ayala – Ministerio de Salud, Regional Yaviza. • Juan de Andrade –Ministerio de Obras Públicas. • Gilberto Samaniego – Por parte del equipo consultor. • José A. Rodríguez - Por parte de Consorcio Yaviza. • José A. Rodríguez V. - Por parte de Consorcio Yaviza. 		

II. OBJETIVO

- Verificar las características del área propuesta para el desarrollo del proyecto, según lo indicado en el EsIA, en cuanto al medio físico, biológico y social, como también las coordenadas de ubicación del polígono del proyecto.

III. BREVE DESCRIPCIÓN DEL PROYECTO

El proyecto consiste en el diseño y construcción del tramo de la carretera Panamericana que va desde Yaviza hasta Pinogana con una longitud de 6.30 km, un ramal que va desde esta carretera hasta el hospital de Yaviza con una longitud de 700 metros y un puente sobre el río Chucunaque y otro puente sobre el río Tuira de 125 metros cada uno.

IV. DESARROLLO DE LA INSPECCIÓN

La inspección se realizó el día 24 de noviembre de 2022, aproximadamente a las 10:30 a.m., en el área propuesta para el proyecto. Antes de iniciar el recorrido, el equipo de MiAmbiente explicó al promotor el objetivo de la inspección. Luego, se procedió al recorrido dentro de los predios a desarrollar. Cabe mencionar que no se pudo realizar el recorrido dentro del alineamiento proyectado para la carretera Yaviza – Pinogana toda vez que en los días anteriores

a la inspección se dio la presencia de abundante lluvia, ocasionando inestabilidad en el suelo dificultando así el acceso, por lo que la inspección se realizó mediante bote atravesando el Río Chucunaque y el Río Tuira, verificando así los puntos donde se ubicaran los puentes vehiculares. La inspección finalizó a las 2:30 p.m.

V. RESULTADOS Y OBSERVACIONES DE LA INSPECCIÓN

- El tramo de Yaviza - Pinogana, se ubicará en propiedad privada. Durante la inspección no se pudo acceder al inicio de este tramo ya que el propietario de la finca no se encontraba (foto 1 y 2). Además, en la calle existente se dará la construcción de un intercambiador, aproximadamente en las coordenadas 202902.72 m E; 902853.04 m N.
- Luego del tramo inicial, se construirá el puente vehicular que se ubicará sobre el Río Chucunaque, el cual tendrá una longitud aproximada de 100 m y una luz de 7 m para así permitir el paso de los buques (foto 3,4 y 5).
- Una vez culminado el puente sobre el Río Chucunaque, se conectará con la continuación de la carretera a construir denominada: “Yaviza – Pinogana”, la cual contará con una longitud aproximada de 6 km (foto 6 y 7).
- Además, se dará la construcción de un puente vehicular sobre el Río Tuira para permitir la conectividad entre el poblado de Pinogana y la carretera a construir, Este puente vehicular contará con aproximadamente 100 m de longitud y 7 m de luz (foto 8 y 9).
- En relación a los botaderos, el equipo de la empresa constructora señalo que se estarán ubicando a medida que vayan avanzando con las obras.
- En relación al acceso de los equipos y materiales, la empresa constructora señalo que será mediante los botes ya que actualmente no existe una carretera para facilitar su transporte.
- La empresa constructora señalo que será necesario la instalación de una planta de concreto móvil para el desarrollo de la obra.
- Sobre el material a utilizar para la construcción de la carretera, la empresa constructora indico que han empezado los estudios para escoger el área para la extracción del material.

VI. IMÁGENES DE LA INSPECCIÓN

COORDENADA DE UBICACIÓN UTM (WGS-84):	IMÁGENES TOMADAS EN EL SITIO.
202856.52 m E 902936.35 m N	

Informe Técnico de Inspección No. 052-2022
Nombre del EsIA: Estudio, Diseño, Construcción y Financiamiento de la Carretera Panamericana desde Yaviza hasta Pinogana y Puentes sobre Río Chucunaque y Río Tuira.
Página 3 de 9
DEEIA-F-014 versión 2.0

215

203134.60 m E
899605.05 m N



Foto 6. Una de las áreas donde se contempla la construcción de una de las secciones de la carretera.

203116.19 m E
899502.44 m N



Foto 7. Continuación de la carretera, luego del Puente Tuira (a construir).

203104.41 m E
899576.47 m N



Foto 8. Ubicación aproximada del puente sobre el Río Tuira.



Foto 9. Ubicación aproximada del estribo 2 del puente sobre el Río Tuira.



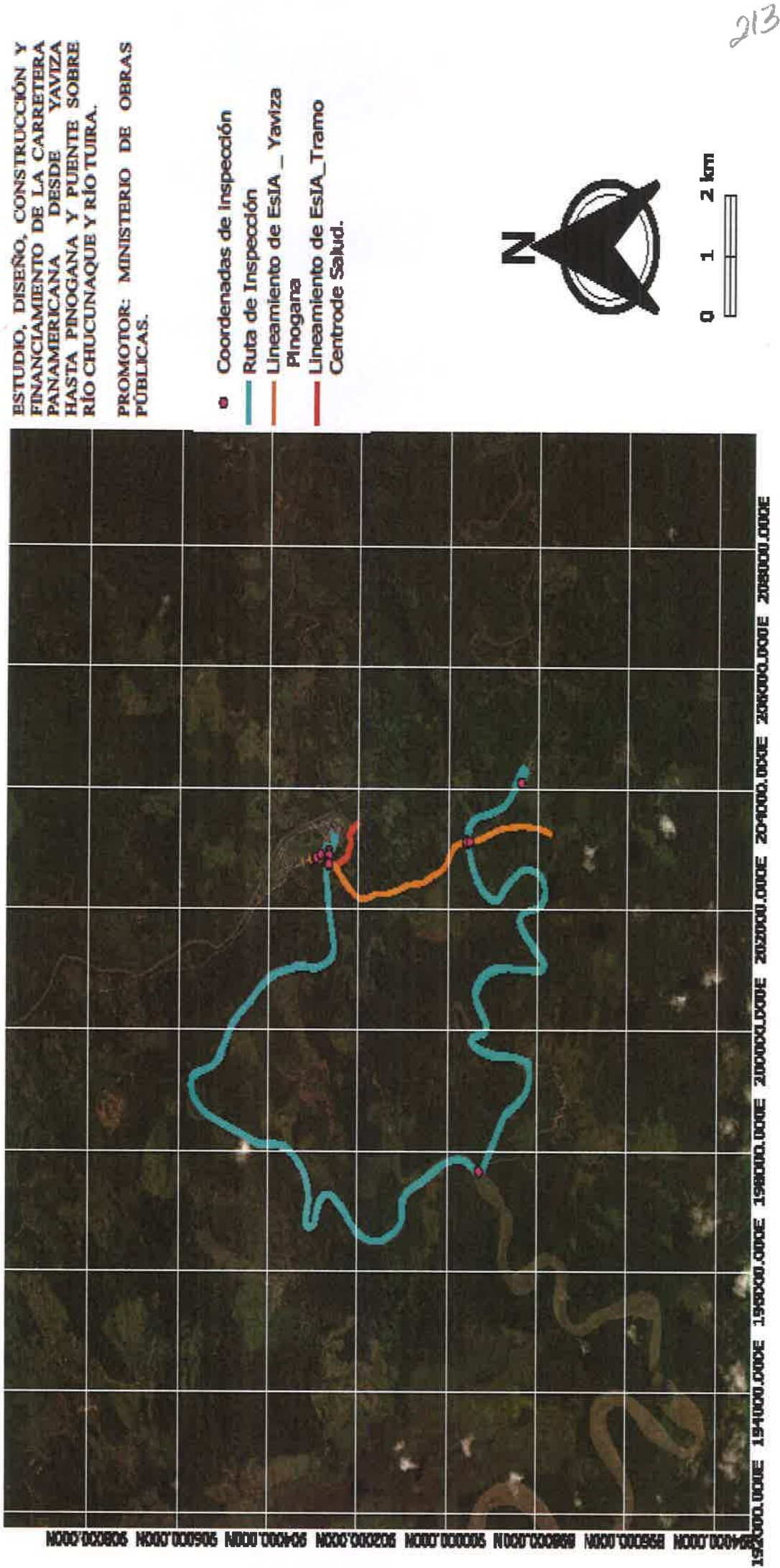
Foto 10. Poblado de Pinogana

204092.98 m E
898371.85 m N



Foto 11. Final de la carretera.

VII. IMAGEN DEL RECORRIDO DE LA INSPECCIÓN (Google Earth)



242500.000 203000.000



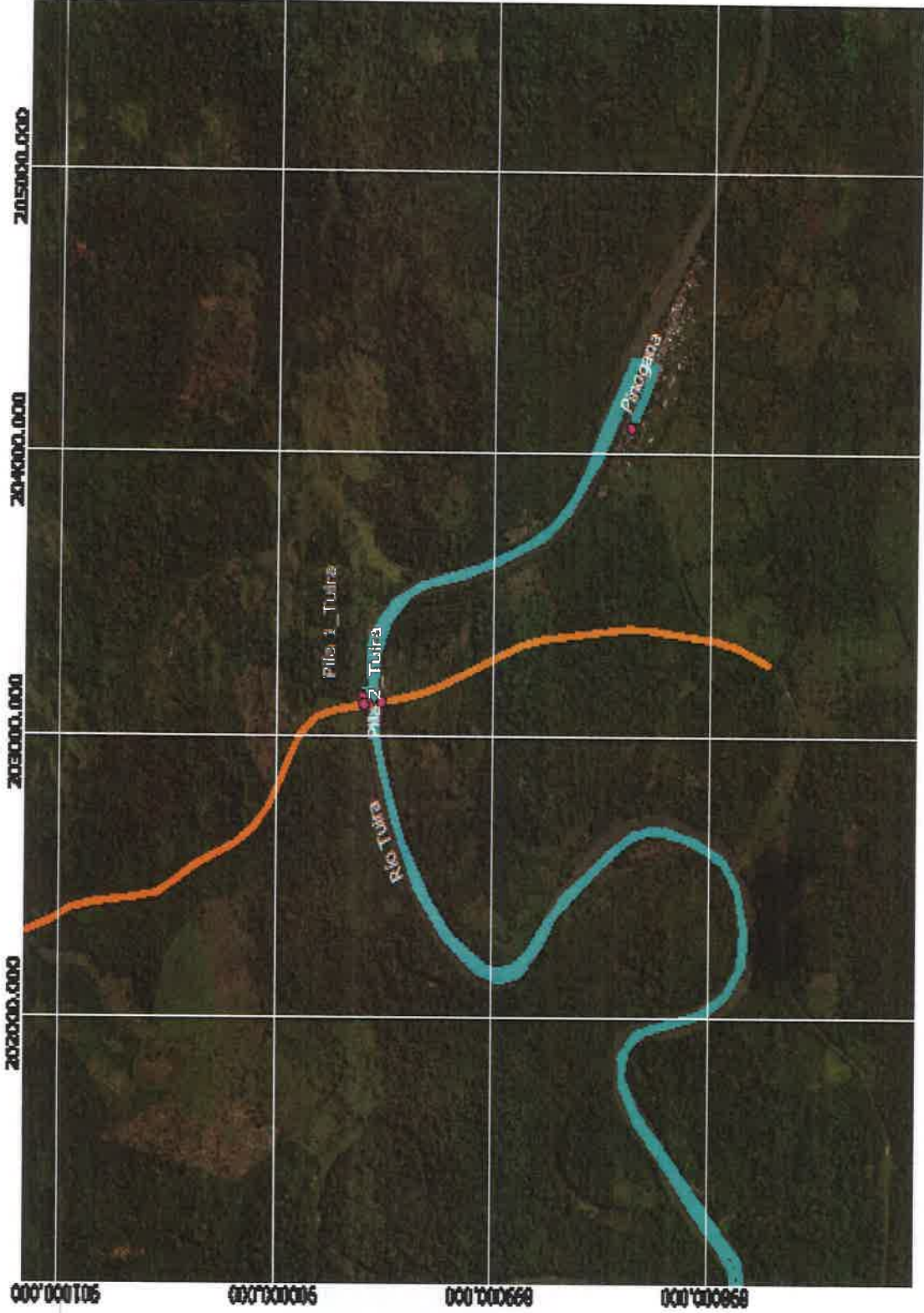
ESTUDIO, DISEÑO, Y
CONSTRUCCIÓN DE LA
FINANCIAMIENTO DE LA
CARRETERA PANAMERICANA
DESDE YAVIZA HASTA
PINOGANA Y PUENTE SOBRE
RÍO CHUCUNAQUE Y RÍO TUIRA
PROMOTOR: MINISTERIO DE
OBRAS PÚBLICAS.

- Coordenadas de Inspección
- Ruta de Inspección
- Lineamiento de EsIA
- YavizaPinogana
- Lineamiento de EsIA
- Tramo Centro de Salud



0 100 200 m

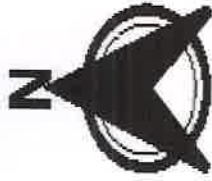
212



ESTUDIO, DISEÑO, CONSTRUCCIÓN Y FINANCIAMIENTO DE LA CARRETERA PANAMERICANA DESDE YAVIZA HASTA PINOGANA Y PUENTE SOBRE RÍO CHUCUNAQUE Y RÍO TUIRA.

PROMOTOR: MINISTERIO DE OBRAS PÚBLICAS


- Coordenadas de Inspección
- Ruta de Inspección
- Lineamiento de EsIA_Yaviza Pinogana
- Lineamiento de EsIA_Tramo Centro de salud.



VIII. CONCLUSIONES

- El proyecto según lo observado en campo (secciones de los puentes río Chucunaque y Tuira), se sitúa sobre zona rural que ha sido intervenida por actividades agropecuarias y construcción de viviendas e infraestructuras (vía principal Yaviza).
- En cuanto al alineamiento de la vía que interconecta ambos puentes, el mismo se sitúa sobre predios utilizados como zona de pasto de ganado vacuno, al igual que dicha zona es actualmente utilizada como vía de comunicación de los pobladores del área que se dirigen a Yaviza, condición que provoca la disminución de las regiones boscosas, observándose en esa zona la predominancia de herbáceas.
- Dado a la intervención evidente en la zona y flujo continuo de personas, no se observó durante el recorrido especies de fauna silvestre, sin embargo, las regiones cercanas a las fuentes hídricas presentan la mayor cobertura boscosa del área, por lo que, pese a la intervención observada, existe la posibilidad de avistamiento o encuentros con especies de fauna, por lo que, se deberá considerar el respectivo Plan de Rescate de Flora y Fauna.
- Dada las condiciones de lluvia, dificultó el recorrido por el alineamiento de la vía que se construirá, sin embargo, representantes de la constructora, señala que se requiere la intervención de fuentes hídricas, por lo que, se debe identificar las fuentes que serán intervenidas, describir el tipo de obra civil a construir y presentar las coordenadas de las zonas definidas como área de intervención.

Elaborado por:


ALVIN DATZEL CHÁVEZ POLO
Evaluador de Estudios de Impacto
Ambiental


ARANTXA RODRÍGUEZ G.
Evaluadora de Estudios de Impacto
Ambiental

Revisado por:


ANALILIA CASTILLERO P.
Jefa del Departamento de Evaluación de
Estudios de Impacto Ambiental.

ACP/ar/ac
x. re

DEPARTAMENTO DE EVALUACIÓN DE ESTUDIOS DE IMPACTO AMBIENTAL
REGISTRO DE ASISTENCIA

209

TIPO DE EVENTO: CAPACITACIÓN		REUNIÓN	INSPECCIÓN	DURACIÓN:	Pg. de 1	
TEMA: Estudio, diseño, construcción y financiamiento de la Carretera Panamericana, desde Yaguij hasta Yaguij y Puerto Obispo Chiriquí y Retiro.						
FECHA: 23/11/2020 HORA: 10:00 AM - 2:30 PM.						
LUGAR: Comandante de Yaguij Yaguij, distrito de Yaguij, provincia de Yaguij.						
No.	NOMBRE	CÉDULA	ORGANIZACIÓN	CORREO ELECTRÓNICO	TELÉFONO/EXT.	FIRMA
1	José A. Rodríguez	7-108-9440	BRONCO YAVIZA	José A. Rodríguez @ grupo usa . com	66 74-2845	[Firma]
2	Juan A. Rodríguez	6-240-2382	MOP	Juan A. Rodríguez @ grupo usa . com	62827500	[Firma]
3	Gilberto A. Sánchez	6-56-1221	Consultor (CUSA/PRO)	Gilberto A. Sánchez @ grupo usa . com	64555752	[Firma]
4	José A. Rodríguez	8-817-2252	Consultor YAVIZA	José A. Rodríguez @ grupo usa . com	6679-8254	[Firma]
5	FILIPPO AYALA	5-14-305	M. V. S. A. YAVIZA	FILIPPO AYALA @ grupo usa . com	66945811	[Firma]
6	José A. Rodríguez	8-353-435	M. V. S. A. YAVIZA	José A. Rodríguez @ grupo usa . com	6636-3066	[Firma]
7	José A. Rodríguez	8-162-305	M. V. S. A. YAVIZA	José A. Rodríguez @ grupo usa . com	6636-3066	[Firma]
8	José A. Rodríguez	8-91-418	M. V. S. A. YAVIZA	José A. Rodríguez @ grupo usa . com	6636-3066	[Firma]
9	José A. Rodríguez	9-92445	M. V. S. A. YAVIZA	José A. Rodríguez @ grupo usa . com	6636-3066	[Firma]
10	José A. Rodríguez	8-819-1685	M. V. S. A. YAVIZA	José A. Rodríguez @ grupo usa . com	6636-3066	[Firma]
11						
12						
13						
14						
15						
16						
17						
18						
19						
20						
21						
22						

PR

208

Panamá, 25 de Noviembre de 2022.

SAM-647-2022

Ing. Analilia Castillero

Jefa del Departamento de Evaluación de Impacto Ambiental
Ministerio del Ambiente
E.S. D.

Ingeniera Castillero:

En concordancia a la DEIA-DEEIA-UAS-0224-1811-2022 recibida sin número de Nota el 18 de Noviembre de 2022, en donde se notifica Inspección técnica Ocular en seguimiento al proceso de Evaluación de Impacto Ambiental al polígono correspondiente al EIA categoría II ,DEIA II-F-126-2022 “**ESTUDIO, DISEÑO, CONSTRUCCION Y FINANCIAMIENTO DEL LA CARRETERA PANAMERICANA DESDE YAVIZA HASTA PINOGANA Y PUENTE SOBRE RÍO CHUCUNAQUE Y RÍO TUIRA** ” a desarrollarse en el Corregimiento de Yaviza y Pinogana Distrito de Pinogana , Provincia de Darién, presentado por **Ministerio de Obras Públicas** Le comunicamos que después de la Inspección al polígono correspondiente al EslA categoría II ,DEIA II-F-126-2022”, no presentamos Objeción al Mismo , adjuntamos los comentarios técnicos correspondientes.

Atentamente,



LIC. VIELKA DE GARZOLA
Jefa Nacional de la Sección Ambiental

VdeG/jda

c.i. Archivos

c. Ibrain E. Valderrama A. - Secretario General

 REPUBLICA DE PANAMÁ		MINISTERIO DE AMBIENTE
DIRECCION DE EVALUACION DE IMPACTO AMBIENTAL		
RECIBIDO		
Por:		
Fecha:	30/11/2022	
Hora:	12:24 pm	

ESTUDIO DE IMPACTO AMBIENTAL: categoría II, DEIA II-F-126-2022

PROYECTO: “ESTUDIO, DISEÑO, CONSTRUCCION Y FINANCIAMIENTO DEL LA CARRETERA PANAMERICANA DESDE YAVIZA HASTA PINOGANA Y PUENTE SOBRE RÍO CHUCUNIQUE Y RÍO TUIRA”

UBICACIÓN: a desarrollarse en el Corregimiento de Yaviza y Pinogana Distrito de Pinogana , Provincia de Darién

PROMOTOR: Ministerio de Obras Públicas

Fundamento Legal: se ciñe a las normas estipuladas para la confección y evaluación de los EsIA. Asamblea Legislativa. Ley General del Ambiente (Ley 41, de 1 de julio de 1998). Por la cual se dicta la Ley general de Ambiente de la República de Panamá y se crea la Autoridad nacional del Ambiente (Gaceta Oficial No. 23 578 de 3 de julio de 1998).

Los impactos fueron evaluados e identificados al sobreponer las acciones de construcción sobre la línea base, basados en los cinco criterios de evaluación establecidos por el Decreto Ejecutivo No. 123 (Sección 3.2-Categorización). Utilizando esta comparación **se identificaron y valoraron los impactos a ser generados por el proyecto, permitiendo identificar los tipos de impactos, que de acuerdo con el DE123-09, se deben evaluar**

Objetivos de la Inspección técnica Ocular al polígono correspondiente al EIA categoría II, DEIA II-F-027-2022:

- 1-. Evaluar y Analizar las características del proyecto.
- 2-.Evaluar las acciones de la planificación, construcción, operación y Abandono del proyecto.
3. Evaluar los **antecedentes ambientes físico, biológico y Socioeconómico** del área de proyecto, colindantes y área de influencia

Metodología de la Inspección técnica Ocular al polígono correspondiente al EIA categoría II, DEIA II-F-126-2022:

- 1-Se limita a la metodología Tecnico-cientifica general para Evaluar el EsIA y a la metodología de los trabajos de campo realizados. Seguidamente, evaluar la sustentación de la categoría del EsIA, basada en el análisis de los cinco criterios de protección ambiental listados **en el Artículo 23 del DE123-09.**

COMENTARIO TÉCNICO:

Después de la Inspección técnica Ocular al polígono correspondiente al “ESTUDIO, DISEÑO, CONSTRUCCION Y FINANCIAMIENTO DEL LA CARRETERA PANAMERICANA DESDE YAVIZA HASTA PINOGANA Y PUENTE SOBRE RÍO CHUCUNAQUE Y RÍO TUIRA” a desarrollarse en el Corregimiento de Yaviza y Pinogana Distrito de Pinogana, Provincia de Darién en mención, tenemos los siguientes comentarios.

1. Se confirmó en campo que el área del proyecto se encuentra en una zona intervenida por actividad comercial, agrícola y ganadera
2. En la cuenca del CHUCUNAQUE donde se localiza los puntos PI, donde se colocaran las bases de los pilotes para el lanzamiento de los puentes se pudo verificar que se tratan de Fincas privadas que no cuentan con una Fauna ni Flora de Interés al estar intervenidas por la explotación Maderera comercial y la ganadería y cultivo del Plátano nombre científico **Musa × paradisiaca** Familia: Musaceae Orden: Zingiberales
3. Del lado de la cuenca del Tuira donde se colocaran los Puntos P2 del puente se observa una cordillera desprovista de vegetación por la que se sigue unos 4KM y se llega al Hospital de Yaviza, en esta finca solo se pudo observar un arbusto de Naranjilla nombre científico Solanum quitoense, Familia: Solanácea Orden: Tubiflorales, por lo que en esta zona también es escasa o poco visible Flora o Fauna de Interés
4. En ambas cuencas se observó fauna de tipo Dulceacuícola
5. Por lo que RECOMENDAMOS medidas de prevención para evitar la erosión hacia los cuerpos receptores y su posible contaminación para no afectar la fauna dulceacuícola como la contaminación del agua, la modificación de flujo, la destrucción o degradación de los hábitat el aumento de sedimentación, la fragmentación de los arroyos, los contaminantes químicos y orgánicos
6. EXORTAMOS tener en consideración monitoreo de las áreas cercanas a las Fuentes Hídricas para evitar la contaminación de las Mismas por los contaminantes químicos y orgánicos utilizados en la Obra
7. Por lo antes expresado no presentamos Objeción al Mismo.

Ver anexos

Revisado por:

lic. Juan De Andrade

Sección Ambiental

Ministerio de Obras Públicas

Categoría II, **categoría II, DEIA II-F-126-2022**

Anexos

DEPARTAMENTO DE EVALUACIÓN DE ESTUDIOS DE IMPACTO AMBIENTAL
REGISTRO DE ASISTENCIA

Tipo de Evento: CAPACITACIÓN ☐ REUNIÓN ☐ INSPECCIÓN ☒ DURACIÓN: _____ Pg. _____


TEMA: _____
FECHA: 11/24/2022
LUGAR: Yaviza

No.	NOMBRE	CÉDULA	ORGANIZACIÓN	CORREO ELECTRÓNICO	TELÉFONO/EXT.
1	Juan A. Rodríguez	7-084440	Corregimiento Yaviza	juarodriguez@corregimientoyaviza.gob.pa	611-2543
2	Juan A. Rodríguez	7-084440	Corregimiento Yaviza	juarodriguez@corregimientoyaviza.gob.pa	611-2543
3	Guillermo A. Rodríguez	6-08-1161	Consultora (Yaviza)	guillermo@consultorayaviza.com	611-2543
4	Juan A. Rodríguez	6-08-1161	Consultora (Yaviza)	guillermo@consultorayaviza.com	611-2543
5	Alfonso de Ayala	6-08-1161	Consultora (Yaviza)	alfonso@consultorayaviza.com	611-2543
6	Juan A. Rodríguez	7-084440	Corregimiento Yaviza	juarodriguez@corregimientoyaviza.gob.pa	611-2543
7	Guillermo A. Rodríguez	6-08-1161	Consultora (Yaviza)	guillermo@consultorayaviza.com	611-2543
8	Juan A. Rodríguez	7-084440	Corregimiento Yaviza	juarodriguez@corregimientoyaviza.gob.pa	611-2543

11/24/2022 2:30:48 p.m.
+8.1562N -77.6933W
86
Avenida Interamericana
Yaviza
Panamá
Yaviza Tuira evaluación Ambiente Físico
Número de índice: 23

Reunión de balance en sitio: Corregimiento de Ernesto Córdoba Campo y Alcalde Díaz
Distrito de Panamá Provincia de Panamá EIA categoría II, titulado "RESIDENCIAL
MONTEMAR ETAPA 2"

11/24/2022 11:24:54 a.m.
+8.1600N -77.6967W
200°
Panamericana
Yaviza
Panamá
Yaviza Tuira evaluación Ambiente Físico
Número de índice: 225



Recorrido por el polígono "CARRETERA PANAMERICANA DESDE YAVIZA HASTA PINOGANA zonas Hídricas RÍO CHUCUNAUQUE Y RÍO TUIRA "



203




Recorrido por la cuenca del Rio CHUCUNAQUE paraver Ambiente Físico del Punto P1 del Puente






Se pudo verificar que se tratan de Fincas privadas que no cuentan con una Fauna ni Flora de Interés solo se observó cultivo del Plátano nombre científico **Musa x paradisiaca** sin Fauna o Flora de Interés, área de explotación AGRICOLA






Recorrido por la cuenca del Rio Tuira para ver las condiciones ambiente Físico del Punto P2 del puente área de explotación Ganadera







Se verificaron los puntos y condiciones AMBIENTALES se trata de aproximadamente 20 fincas privadas unas tituladas y otras en derechos posesorio o terrenos de la nación






Área de la cuenca del Rio Tuira se aprecia que la zona No cuenta con Fauna ni Flora de Interés , las cordilleras están intervenidas en su totalidad por la actividad Ganadera de la zona solo se observó un arbusto de Naranjilla nombre científico Solanum quitoense ,Familia:Solanácea
Orden: Tubiflorales





Todas estas obras de colocación de Pilotes es cercana a las riveras de estas dos cuencas Hídricas por lo que se debe tener cuidado con las Especies Dulce Acuícolas que si fueron visibles en la Inspección Ocular , contaminantes químicos y orgánicos por los trabajos



AR.

197



**MINISTERIO
DE SALUD**

Nota – 238 – SDGSA – UAS
22 de noviembre de 2022

Ingeniera

ANALILIA CASTILLERO

Jefa del Departamento Evaluación de Estudio de
En su Despacho

P/C:

ING. JOHNNIE HURST

Subdirector General de Salud Impacto Ambiental

Ingeniera: Castillero:

En referencia a la nota DIEORA –DEIA-UAS-0224-1811-2022, le remitimos información aclaratoria del informe de Estudio de Impacto Ambiental Categoría II “ **ESTUDIO DISEÑO Y CONSTRUCCIÓN Y FINANCIAMIENTO DE LA CARRETERA PANAMERICANA DEDSDE YAVIZA HASTA PINOGANA Y PUENTES SOBRE RÍO CHUCUNAQUE Y RÍO TUIRA** a desarrollarse en el corregimiento Yaviza y Pinogana distrito de Pinigama, provincia de Darién cuyo promotor es **MINISTERIO DE OBRAS PÚBLICAS**.

Atentamente,


ING. FRANKLIN GARRIDO

Técnico de la Unidad Ambiental Sectorial




CONSEJO TÉCNICO NACIONAL
DE AGRICULTURA
FRANKLIN A. GARRIDO M.
MGTER. EN C. AMBIENTALES
CIENF. M. REG. NAT.
IDONEIDAD: 774-824100



c.c. Dr. Juan Rosales – Director Regional de Darién
Inspector de Saneamiento

FG/Silka

 **REPUBLICA DE PANAMÁ**
GOBIERNO NACIONAL

**DIRECCIÓN DE EVALUACIÓN DE
IMPACTO AMBIENTAL**

RECIBIDO

Por: Saunders

Fecha: 30/11/22

Hora: 9:42am

MINISTERIO DE SALUD
SUBDIRECCIÓN GENERAL DE SALUD AMBIENTAL

Informe de Evaluación de Impacto Ambiental
Categoría DEIA-II-F-126-2022

Proyecto: ESTUDIO, DISEÑO, CONSTRUCCIÓN Y FINANCIAMIENTO DE LA CARRETERA PANAMERICANA DESDE YAVIZA HASTA PINOGANA Y PUENTES SOBRE EL RÍO CHUCUNAQUE Y RÍO TUIRA

Fecha: diciembre, 2022

Ubicado en: Corregimiento de Yaviza y Pinogana, distrito de Pinogana, provincia de Darién

Promotor: Ministerio de Obras Públicas.

Objetivo: Calificar el Estudio de Impacto Ambiental, para determinar si cumple con los requisitos de Protección Ambiental específicamente en materia de Salud Pública y dar cumplimiento al Decreto Ejecutivo N° 123 de 14 de agosto de 2009.

Metodología: Inspeccionar, evaluar y discutir el Estudio de Impacto Ambiental y obtener los datos cualitativamente o cuantitativamente descriptibles.

Antecedentes:

El proyecto es promovido por el Gobierno Central a través del Ministerio de Obras Públicas (MOP), consiste en el diseño y construcción del tramo de la carretera Panamericana que va desde Yaviza hasta Pinogana con una longitud de 6.30 km, un ramal que va desde esta carretera hasta el hospital de Yaviza con una longitud de 700 metros y un puente sobre el río Chucunaque y otro puente sobre el río Tuira de 125 metros cada uno. El precio de acuerdo con la orden de proceder es de cuarenta y cinco millones cuarenta y seis mil novecientos ochenta y cinco balboas con 34/100 (B/.45,046,985.34)..3. el proyecto, obra o actividad. Este proyecto sería la continuidad de la carretera panamericana, la cual, actualmente, sólo llega hasta Yaviza, la conectividad hacia la panamericana por parte de los moradores que viven en importantes comunidades del distrito de Pinogana provincia de Darién es por vía acuática, utilizando piraguas, botes y pequeños barcos.

CUMPLIR CON TODAS LAS REGLAMENTACIONES DEL MINISTERIO DE SALUD.

Antes, Durante y Después de la Construcción del Proyecto

Ley N° 66 de 1946. Código Sanitario Este instrumenta las normativas existentes en cuanto a los aspectos sanitarios en la República de Panamá y desarrolla los aspectos relativos al medio ambiente físico, en especial al manejo de las aguas, de los residuos, de los

Se recomienda que, si el proyecto tiene afectación a la salud de las personas, antes, durante y después de la construcción del proyecto el Ministerio de Ambiente tomará los correctivos necesarios.

Además, se reserva el derecho de solicitar cualquiera información adicional del presente Estudio de Impacto Ambiental o durante el desarrollo del proyecto.

Tomar precauciones en la etapa de construcción y después de la ejecución de la obra

Atentamente,



CONSEJO TÉCNICO NACIONAL
DE AGRICULTURA
FRANKLIN A. GARRIDO M.
MGTER. EN C. AMBIENTALES
C/ENP. M. REC. NAT.
IDONEIDAD: 774-82-M05 *

Ing. Franklin A. Garrido
Técnico de la Unidad Sectorial Ambiental
Ministerio de Salud

194

DIRECCIÓN FORESTAL

Memorando
DIFOR-891-2022

AR

Para: Domiluis Domínguez E.
Director de Evaluación de
Impacto Ambiental

De: Víctor Francisco Cadavid
Director Forestal

Asunto: Comentarios Técnicos

Fecha: 23 de noviembre de 2022



Procedemos al envío de los comentarios técnicos al **MEMORANDO-DEEIA-0694-1811-2022**, con respecto al EsIA, Categoría II titulado **"ESTUDIO, DISEÑO, CONSTRUCCIÓN Y FINANCIAMIENTO DE LA CARRETERA PANAMERICANA DESDE YAVIZA HASTA PINOGANA Y PUENTES SOBRE RIO CHUCUNAQUE Y RIO TUIRA."**, cuyo promotor es **"MINISTERIO DE OBRAS PÚBLICAS (MOP)"**, a desarrollarse en los Corregimientos de Yaviza y Pinogana, Distrito de Pinogana, Provincia de Darién.

Aprovecho la oportunidad para presentarle las muestras de nuestro aprecio y distinguida consideración.

Atentamente,

Copia. Expediente

VFC/JJA

REPÚBLICA DE PANAMÁ		MINISTERIO DE AMBIENTE	
DIRECCIÓN DE EVALUACIÓN DE IMPACTO AMBIENTAL			
RECIBIDO			
Por:	Soyuz		
Fecha:	24/11/2022		
Hora:	2:32 pm		

**DIRECCIÓN FORESTAL
DEPARTAMENTO DE PATRIMONIO FORESTAL**

COMENTARIOS TÉCNICOS

FECHA:	23 DE NOVIEMBRE DE 2022.
NOMBRE DEL PROYECTO:	ESTUDIO, DISEÑO, CONSTRUCCIÓN Y FINANCIAMIENTO DE LA CARRETERA PANAMERICANA DESDE YAVIZA HASTA PINOGANA Y PUENTES SOBRE RIO CHUCUNAQUE Y RIO TUIRA.
PROMOTOR:	MINISTERIO DE OBRAS PÚBLICAS (MOP).
UBICACIÓN:	CORREGIMIENTOS DE YAVIZA Y PINOGANA, DISTRITO DE PINOGANA, PROVINCIA DE DARIÉN.

DETALLES DEL ESTUDIO

El EsIA del proyecto denominado “*ESTUDIO, DISEÑO, CONSTRUCCIÓN Y FINANCIAMIENTO DE LA CARRETERA PANAMERICANA DESDE YAVIZA HASTA PINOGANA Y PUENTES SOBRE RIO CHUCUNAQUE Y RIO TUIRA.*”, consiste en el diseño y construcción del tramo de la carretera Panamericana que va desde Yaviza hasta Pinogana con una longitud de 6.30 km, un ramal que va desde esta carretera hasta el hospital de Yaviza con una longitud de 700 metros y un puente sobre el río Chucunaque y otro puente sobre el río Tuira de 125 metros cada uno..

ANÁLISIS DE LA VEGETACIÓN

Según los datos presentados en el documento, la vegetación de la mayor parte, de la alineación de la vía está cubierta de rastrojo, potreros enmalezados, áreas de cultivos agrícolas y pequeños parches de bosque secundario por lo que el área del proyecto se dividió en tres secciones de muestreo:

La primera comprendida entre el inicio del proyecto y el río Chucunaque (zona está comprendida por una zona de herbazales que colinda con la carretera principal, pasando por un parche de vegetación con una pequeña quebrada y árboles de gran tamaño de 15 a 20 metros de altura), la parte media el área comprendida entre el río Chucunaque y el río Tuira (la vegetación característica de áreas intervenidas, zonas de potreros donde predominan plantas herbáceas y arbustivas. Además de áreas de cultivos y pequeños parches de bosque con árboles de entre 10 y 20 metros) y la sección final entre el río Tuira y el camino a Pinogana (En esta área se observan zonas intervenidas por actividades antropogénicas dedicadas al cultivo de plátano y de ñame, con árboles de cedro amargo, mango, negrito, entre otros, además se observó en la zona vegetación arbustiva dominada por especies de Heliconia).

OPINIÓN TÉCNICA

La Constitución Política Nacional en su artículo 119 establece que el Estado y todos los habitantes del territorio nacional tienen el deber de propiciar un desarrollo social y económico que prevenga la contaminación del ambiente, mantenga el equilibrio ecológico y evite la destrucción de los ecosistemas.

La Constitución Política de la República de Panamá igualmente establece que el Estado reglamentará, fiscalizará y aplicará oportunamente las medidas necesarias para garantizar que la utilización y el aprovechamiento de los bosques, tierras y aguas, se lleven a cabo racionalmente, de manera que se evite su depredación y se asegure su preservación, renovación y permanencia.

11/10

El Ministerio de Ambiente como entidad rectora del Estado, en materia de protección, conservación, preservación y restauración del ambiente y el uso sostenible de los recursos naturales para asegurar el cumplimiento y aplicación de las leyes, los reglamentos y la Política Nacional del Ambiente debe emitir por su responsabilidad y competencia, opinión al respecto del presente Estudio.

La Ley 1 de 3 de febrero de 1994, tiene entre su finalidad la protección, conservación, mejoramiento, acrecentamiento, educación, investigación, manejo y aprovechamiento racional de los recursos forestales de la República.

Que dada la existencia de fuentes hídricas, se debe proteger y conservar las áreas adyacentes a las fuentes hídricas dentro del predio, la franja de bosque a proteger será equivalente al ancho del cauce de las respectivas fuentes y en ningún caso esta franja podrá ser menor a diez metros (10 m), si el ancho del cauce fuera menor de diez metros (10m).

Que la misma Ley, declara de interés nacional y sometido al régimen de la misma, todos los recursos forestales existentes en el territorio nacional. Para tal efecto, constituyen entre los objetivos fundamentales del Estado, acciones orientadas a armonizar los planes y proyectos nacionales de producción y desarrollo, con la utilización y conservación de los recursos forestales.

Tomando en cuenta estos compendios normativos, y que según lo expuesto en el EsIA, el área del proyecto se dividió en tres secciones de muestreo, Río Chucunaque, Río Chucunaque y Río Tuira y Río Tuira – Pinogana, Debido a que proyecto se ubica en un área con un cierto grado de intervención, que las especies de árboles reportadas en la realización del inventario forestal “pie a pie” son de amplia distribución y no se reportan en peligro de extinción. Bajo los criterios aquí descritos, consideramos apropiada la propuesta del estudio presentada.

CONCLUSIONES

Desde el abordaje analítico del documento presentado, somos del criterio que el presente estudio es viable según las normativas vigentes para el desarrollo del área. En ese sentido y bajo estos parámetros consideramos viable la propuesta en cuanto al tema de afectación de formaciones boscosas naturales, más recomendamos hacer la correspondiente visita a la propiedad y verificar in situ la información plasmada según el estudio.

Revisado Por:


Héctor H. Vega G.
Dirección Forestal
HV/hv

CONSEJO TECNICO NACIONAL
DE AGRICULTURA
HECTOR H. VEGA G.
INGEN EN C. AMBIENTALES
CENT M REC NAT
IDONEIDAD 7,108 12 M25 *



Panamá, 23 de noviembre de 2022
DIPA – 335 – 2022

Ingeniero
Domiluis Domínguez E.
Director de Evaluación de Impacto Ambiental
En su despacho

Ingeniero Domínguez:

Atendiendo lo solicitado en el MEMORANDO-DEEIA-0694-1811-2022, ha sido revisado el ajuste económico por externalidades sociales y ambientales y análisis de costo-beneficio final contenido en el Estudio de Impacto Ambiental categoría II del proyecto **“ESTUDIO, DISEÑO, CONSTRUCCIÓN Y FINANCIAMIENTO DE LA CARRETERA PANAMERICANA DESDE YAVIZA HASTA PINOGANA Y PUENTES SOBRE RIO CHUCUNAUQUE Y RIO TUIRA”**, a desarrollarse en los corregimientos de Yaviza y Pinogana, distrito de Pinogana, provincia de Darién.

Hemos verificado que, el ajuste económico por externalidades sociales y ambientales y análisis de costo-beneficio final de este proyecto fue presentado. Los indicadores de viabilidad socioeconómica y ambiental (Valor Actual Neto Económico, Relación Beneficio Costo y Tasa Interna de Retorno Económico) resultan positivos, por lo que consideramos que **puede ser ACEPTADO**. En el siguiente cuadro se muestran los resultados de los indicadores de viabilidad estimados por el Departamento de Economía Ambiental:

INDICADOR	RESULTADO	CRITERIO	DECISIÓN
VANE	2,615,567.01	VANE > 0	Se acepta
RBC	1.09	RBC > 1	Se acepta
TIRE	13.79%	TIRE > 10 %	Se acepta

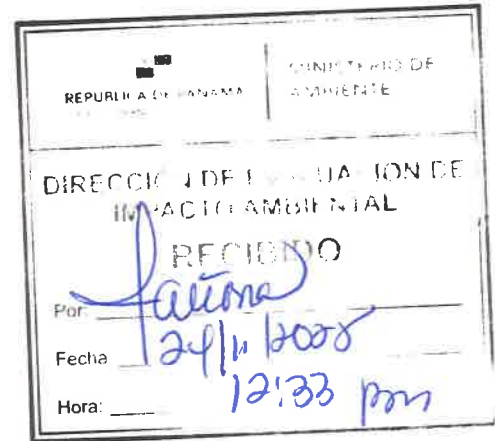
Sin embargo, recomendamos al consultor incluir en el análisis económico la valoración monetaria del impacto **“Pérdida de la calidad del agua del río Chucunaque y río Tuira”** porque es uno de los impactos más importantes del proyecto. Además, revisar el monto de inversión pues no coincide con el indicado en el Capítulo 5 del Estudio de Impacto Ambiental.

Atentamente,


Ing. Benito Russo
Director de Política Ambiental

BR/Ej/Md

Et



ANEXO 1 – Verificación del Flujo de Fondos e indicadores viabilidad socioeconómica y ambiental del proyecto “ESTUDIO, DISEÑO, CONSTRUCCIÓN Y FINANCIAMIENTO DE LA CARRETERA PANAMERICANA DESDE YAVIZA HASTA PINOGANA Y PUENTES SOBRE RIO CHUCUNAQUE Y RIO TUIRA”, a desarrollarse en los corregimientos de Yaviza y Pinogana, distrito de Pinogana, provincia de Darién.

[illegible]

189

DEPARTAMENTO DE EVALUACIÓN DE ESTUDIOS DE IMPACTO AMBIENTAL
MEMORANDO-DEEIA-0694-1811-2022

PARA: BENITO RUSSO
Director de Política Ambiental.

DE: DOMILUIS DOMÍNGUEZ E.
Director de Evaluación de Impacto Ambiental.

ASUNTO: Envío de EsIA.

FECHA: 18 de noviembre de 2022.



Le informamos que en la siguiente página web <http://prefasia.miambiente.gob.pa/consultas/> (Ingresar Número de Expediente y hacer click en Consultar), está disponible el Estudio de Impacto Ambiental Categoría II del proyecto denominado: **"ESTUDIO, DISEÑO, CONSTRUCCIÓN Y FINANCIAMIENTO DE LA CARRETERA PANAMERICANA DESDE YAVIZA HASTA PINOGANA Y PUENTES SOBRE RIO CHUCUNAQUE Y RIO TUIRA"**, a desarrollarse en los corregimientos de Yaviza y Pinogana, distrito de Pinogana, provincia de Darién, cuyo promotor es **MINISTERIO DE OBRAS PÚBLICAS (MOP)**.

Tal como dispone el artículo 42 del Decreto Ejecutivo No. 123 de 14 de agosto de 2009, modificado por el artículo 8 del Decreto Ejecutivo No. 155 de 5 de agosto de 2011, agradecemos enviar sus comentarios a más tardar ocho (8) días hábiles después de haberlo recibido. Así mismo, con fundamento en el artículo 10 del referido Decreto Ejecutivo, le agradecemos emitir su informe técnico fundamentado en el área de su competencia.

Nº de expediente: **DEIA-II-F-126-2022**

Fecha de Tramitación (AÑO): 2022

Fecha de Tramitación (MES): Noviembre.

DDE/ACP/ac/ar
10/11/2022

Dr. Rustorgio Lugo.
Favor atender.
Gracias muy.
B. Russo
18/11/2022

RECIBIDO POR:

18/NOV/22 2:26PM

MIAMBIENTE DIPA

Albrook, Calle Broberg, Edificio 804
República de Panamá
Tel.: (507) 500-0855

www.miambiente.gob.pa

Panamá, 21 de noviembre de 2022
Nota No. 162-DEPROCA-2022

Licenciada ANALILIA CASTILLERO P.

Jefa del Departamento de Evaluación de Estudios
de Impacto Ambiental.

Ministerio de Ambiente

E. S. D.

AR

REPÚBLICA DE PANAMÁ GOBIERNO NACIONAL	MINISTERIO DE AMBIENTE
DIRECCIÓN DE EVALUACIÓN DE IMPACTO AMBIENTAL	
RECIBIDO	
Por: <i>[Firma]</i>	
Fecha: 23/11/2022	
Hora: 3:17 pm	

Licenciada Castellero:

En referencia a su nota **DEIA-DEEIA-UAS-0224-1811-2022**, del Estudio de Impacto Ambiental, categoría II, denominado **"ESTUDIO, DISEÑO, CONSTRUCCIÓN Y FINANCIAMIENTO DE LA CARRETERA PANAMERICANA DESDE YAVIZA HASTA PINOGANA Y PUENTES SOBRE RÍO CHUCUNAQUE Y RÍO TUIRA"**, a desarrollarse en los corregimientos de Yaviza y Pinogana, distrito de Pinogana, provincia de Darién, cuyo promotor es **MINISTERIO DE OBRAS PÚBLICAS**, con el número de expediente **DEIA-II-F-126-2022**.

Sin otro particular quedo de usted,

Atentamente,

[Firma]
MARIELA BARRERA

Jefa Encargada

Departamento de Protección y Control Ambiental

MB/ss



Nota No. 162-DEPROCA-2022

Panamá, 21 de noviembre de 2022

Pág. 2

**INSTITUTO DE ACUEDUCTOS Y ALCANTARILLADOS NACIONALES
DIRECCIÓN DE INGENIERÍA
DEPARTAMENTO DE PROTECCIÓN Y CONTROL AMBIENTAL**

Informe de análisis de la Unidad Ambiental, en referencia a su nota **DEIA-DEEIA-UAS-0224-1811-2022**, del Estudio de Impacto Ambiental, categoría II, denominado **"ESTUDIO, DISEÑO, CONSTRUCCIÓN Y FINANCIAMIENTO DE LA CARRETERA PANAMERICANA DESDE YAVIZA HASTA PINOGANA Y PUENTES SOBRE RÍO CHUCUNAQUE Y RÍO TUIRA"**, a desarrollarse en los corregimientos de Yaviza y Pinogana, distrito de Pinogana, provincia de Darién, cuyo promotor es **MINISTERIO DE OBRAS PÚBLICAS**, con el número de expediente **DEIA-II-F-126-2022**.

Observación:

No hay observaciones, ni comentarios al Estudio de Impacto Ambiental.

Agradeciendo la atención que pueda brindar a la presente nota.

Con nuestras muestras de respeto y consideración,

Revisado por:



Sebastián Sánchez Belisle

Evaluador Ambiental

Panamá, 22 de Noviembre de 2022.

SAM-635-2022

Ing. Analilia Castillero

Jefa del Departamento de Evaluación de Impacto Ambiental
Ministerio del Ambiente
E.S. D.

Ingeniera Castillero:

En atención a la Nota DEIA-DEEIA-UAS-0224-1811-2022 recibida el 12 de Octubre de 2022, en donde se remite el Estudio de Impacto Ambiental Categoría II, DEIA II-F-126-2022 titulado **"ESTUDIO, DISEÑO, CONSTRUCCION Y FINANCIAMIENTO DEL LA CARRETERA PANAMERICANA DESDE YAVIZA HASTA PINOGANA Y PUENTE SOBRE RÍO CHUCUNAQUE Y RÍO TUIRA "** a desarrollarse en el Corregimiento de Yaviza y Pinogana Distrito de Pinogana , Provincia de Darién , presentado por **Ministerio de Obras Públicas**. Le comunicamos que después de evaluado, adjuntamos los comentarios técnicos correspondientes.

Atentamente,


LIC. VIELKA DE GARZOLA
Jefa Nacional de la Sección Ambiental

VdeG/jda

c.i. Archivos
c. Ibrain E. Valderrama A. - Secretario General

	
REPÚBLICA DE PANAMÁ	MINISTERIO DE AMBIENTE
DIRECCIÓN DE EVALUACIÓN DE IMPACTO AMBIENTAL	
RECIBIDO	
Por:	
Fecha:	22/11/2022
Hora:	9:45

ESTUDIO DE IMPACTO AMBIENTAL: Categoría II, DEIA II-F-126-2022

PROYECTO: titulado “ESTUDIO, DISEÑO, CONSTRUCCION Y FINANCIAMIENTO DEL LA CARRETERA PANAMERICANA DESDE YAVIZA HASTA PINOGANA Y PUENTE SOBRE RÍO CHUCUNAUQUE Y RÍO TUIRA”

UBICACIÓN: Corregimiento de Yaviza y Pinogana Distrito de Pinogana , Provincia de Darién

PROMOTOR: Ministerio de Obras Publicas

Fundamento Legal: se ciñe a las normas estipuladas para la confección y evaluación de los EsIA. Asamblea Legislativa. Ley General del Ambiente (Ley 41, de 1 de julio de 1998). Por la cual se dicta la Ley general de Ambiente de la República de Panamá y se crea la Autoridad nacional del Ambiente (Gaceta Oficial No. 23 578 de 3 de julio de 1998). Los impactos fueron evaluados e identificados al sobreponer las acciones de construcción sobre la línea base, basados en los cinco criterios de evaluación establecidos por el Decreto Ejecutivo No. 123 (Sección 3.2-Categorización). Utilizando esta comparación se identificaron y valoraron los impactos a ser generados por el proyecto, permitiendo identificar los tipos de impactos, que de acuerdo con el DE123-09, se deben evaluar

Objetivos de la evaluación:

- 1-. Evaluar y Analizar las características del proyecto.
- 2-.Evaluar las acciones de la planificación, construcción, operación y Abandono del proyecto.
3. Evaluar los antecedentes ambientes físico, biológico y Socioeconómico del área de proyecto, colindantes y área de influencia

Metodología de la Evaluación

1-Se limita a la metodología Tecnico-cientifica general para Evaluar el EsIA y a la metodología de los trabajos de campo realizados. Seguidamente, evaluar la sustentación de la categoría del EsIA, basada en el análisis de los cinco criterios de protección ambiental listados en el Artículo 23 del DE123-09.

COMENTARIO TÉCNICO:

Después de evaluado el Estudio de Impacto Ambiental Categoría II, DEIA II-F-126-2022 “ESTUDIO, DISEÑO, CONSTRUCCION Y FINANCIAMIENTO DEL LA CARRETERA PANAMERICANA DESDE YAVIZA HASTA PINOGANA Y PUENTE SOBRE RÍO CHUCUNAUQUE Y RÍO TUIRA ” a desarrollarse en el Corregimiento de Yaviza y Pinogana Distrito de Pinogana , Provincia de Darién, no tenemos comentarios.

Revisado por:


lic. Juan De Andrade
Sección Ambiental


Ministerio de Obras Públicas
Categoría II, DEIA II-F-126-2022 YAVIZA HASTA PINOGANA Y PUENTE SOBRE RÍO CHUCUNAUQUE Y RÍO TUIRA

04

DEPARTAMENTO DE EVALUACIÓN DE ESTUDIOS DE IMPACTO AMBIENTAL

MEMORANDO-DEEIA-0698-2111-2022

PARA: **MARCOS RUEDA**
Director Regional de MiAmbiente – Darién.

DE: 
DOMILUIS DOMÍNGUEZ E.
Director de Evaluación de Impacto Ambiental.

ASUNTO: Envío de EsIA.

FECHA: 21 de noviembre de 2022.



En seguimiento al proceso de Evaluación de Impacto Ambiental, concerniente al Estudio de Impacto Ambiental, categoría II, denominado **“ESTUDIO, DISEÑO, CONSTRUCCIÓN Y FINANCIAMIENTO DE LA CARRETERA PANAMERICANA DESDE YAVIZA HASTA PINOGANA Y PUENTES SOBRE RÍO CHUCUNIQUE Y RÍO TUIRA”**, a desarrollarse en los corregimientos de Yaviza y Pinogana, distrito de Pinogana, provincia de Darién, cuyo promotor es **MINISTERIO DE OBRAS PÚBLICAS**, solicitamos la asignación de personal bajo su cargo, para que participe en la inspección de campo, propuesta al área del proyecto anteriormente citado, la cual se desarrollará el próximo Jueves 24 de noviembre del presente año.

La misma tendrá como punto de encuentro, las Oficinas de la Dirección Regional de Darién (Metetí), a las 10:00 de la mañana.

Cualquier consulta comunicarse con los técnicos Arantxa Rodriguez o Alvin Datzel Chávez Polo al teléfono 500-0853 o a los correos arodriguezg@miambiente.gob.pa o adchavez@miambiente.gob.pa.

UAS consultadas: MINSA, SINAPROC, IDAAN, MIVIOT, MOP, MICULTURA, Alcaldía de Pinogana.

Nº de expediente: **DEIA-II-F-126-2022**

Fecha de Tramitación (AÑO): 2022

Fecha de Tramitación (MES): Noviembre.

Migueli
23-11-22
10:24

DDE/ACP/ac/ap

Albrook, Calle Broberg, Edificio 804
República de Panamá
Tel: (507) 500-0855

www.miambiente.gob.pa

DEPARTAMENTO DE EVALUACIÓN DE ESTUDIOS DE IMPACTO AMBIENTAL

Panamá, 21 de noviembre de 2022
DEIA-DEEIA-UAS-0226-2111-2022

Ingeniera
Atala Milord
Unidad Ambiental
Ministerio de Salud (Minsa)
E.S.D.

Respetada Ingeniera Milord:

En seguimiento al proceso de Evaluación de Impacto Ambiental, concerniente al Estudio de Impacto Ambiental, categoría II, denominado **“ESTUDIO, DISEÑO, CONSTRUCCIÓN Y FINANCIAMIENTO DE LA CARRETERA PANAMERICANA DESDE YAVIZA HASTA PINOGANA Y PUENTES SOBRE RÍO CHUCUNAQUE Y RÍO TUIRA”**, a desarrollarse en los corregimientos de Yaviza y Pinogana, distrito de Pinogana, provincia de Darién, cuyo promotor es **MINISTERIO DE OBRAS PÚBLICAS**, solicitamos la asignación de personal bajo su cargo, para que participe en la inspección de campo, propuesta al área del proyecto anteriormente citado, la cual se desarrollará el próximo Jueves 24 de noviembre del presente año.

La misma tendrá como punto de encuentro, las Oficinas de la Dirección Regional de Darién (Metetí), a las 10:00 de la mañana.

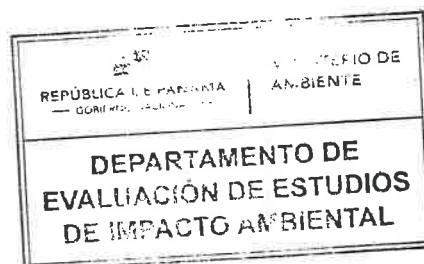
Cualquier consulta comunicarse con los técnicos Arantxa Rodriguez o Alvin Datzel Chávez Polo al teléfono 500-0853 o a los correos arodriguezg@miambiente.gob.pa o adchavez@miambiente.gob.pa.

Nº de expediente: **DEIA-II-F-126-2022**
Fecha de Tramitación (AÑO): 2022
Fecha de Tramitación (MES): Noviembre

Sin otro particular, nos suscribimos atentamente.


ANALILIA CASTILLERO P.
Jefa del Departamento de Evaluación de
Estudios de Impacto Ambiental

DDE/ACP/ac/ar
la



DEPARTAMENTO DE EVALUACIÓN DE ESTUDIOS DE IMPACTO AMBIENTAL

Panamá, 21 de noviembre de 2022
DEIA-DEEIA-UAS-0226-2111-2022

Licenciado
Carlos Rumbo
Director General
Sistema Nacional de Protección Civil (SINAPROC)
E.S.D.

Sistema Nacional de Protección Civil
Dirección General

RECIBIDO

FIRMA:

FECHA: 21/11/2022 Hora: 12:15

Respetado Licenciado Rumbo:

En seguimiento al proceso de Evaluación de Impacto Ambiental, concerniente al Estudio de Impacto Ambiental, categoría II, denominado **“ESTUDIO, DISEÑO, CONSTRUCCIÓN Y FINANCIAMIENTO DE LA CARRETERA PANAMERICANA DESDE YAVIZA HASTA PINOGANA Y PUENTES SOBRE RÍO CHUCUNIQUE Y RÍO TUIRA”**, a desarrollarse en los corregimientos de Yaviza y Pinogana, distrito de Pinogana, provincia de Darién, cuyo promotor es **MINISTERIO DE OBRAS PÚBLICAS**, solicitamos la asignación de personal bajo su cargo, para que participe en la inspección de campo, propuesta al área del proyecto anteriormente citado, la cual se desarrollará el próximo Jueves 24 de noviembre del presente año.

La misma tendrá como punto de encuentro, las Oficinas de la Dirección Regional de Darién (Metetí), a las 10:00 de la mañana.

Cualquier consulta comunicarse con los técnicos Arantxa Rodriguez o Alvin Datzel Chávez Polo al teléfono 500-0853 o a los correos arodriguezg@miambiente.gob.pa o adchavez@miambiente.gob.pa.

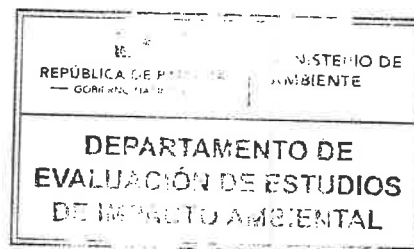
Nº de expediente: **DEIA-II-F-126-2022**
Fecha de Tramitación (AÑO): 2022
Fecha de Tramitación (MES): Noviembre

Sin otro particular, nos suscribimos atentamente.


ANALILIA CASTILLERO P.

Jefa del Departamento de Evaluación de
Estudios de Impacto Ambiental

DDE/ACP/ac/ar
g.a. p.



Albrook, Calle Broberg, Edificio 804
República de Panamá
Tel.: (507) 500-0855

www.miambiente.gob.pa

DEPARTAMENTO DE EVALUACIÓN DE ESTUDIOS DE IMPACTO AMBIENTAL

Arquitecta

Lourdes De Loré

Unidad Ambiental

Ministerio de Vivienda y Ordenamiento Territorial (MIVIOT)

E.S.D.

Respetada Arquitecta De Loré:

En seguimiento al proceso de Evaluación de Impacto Ambiental, concerniente al Estudio de Impacto Ambiental, categoría II, denominado **“ESTUDIO, DISEÑO, CONSTRUCCIÓN Y FINANCIAMIENTO DE LA CARRETERA PANAMERICANA DESDE YAVIZA HASTA PINOGANA Y PUENTES SOBRE RÍO CHUCUNAQUE Y RÍO TUIRA”**, a desarrollarse en los corregimientos de Yaviza y Pinogana, distrito de Pinogana, provincia de Darién, cuyo promotor es **MINISTERIO DE OBRAS PÚBLICAS**, solicitamos la asignación de personal bajo su cargo, para que participe en la inspección de campo, propuesta al área del proyecto anteriormente citado, la cual se desarrollará el próximo Jueves 24 de noviembre del presente año.

La misma tendrá como punto de encuentro, las Oficinas de la Dirección Regional de Darién (Metetí), a las 10:00 de la mañana.

Cualquier consulta comunicarse con los técnicos Arantxa Rodriguez o Alvin Datzel Chávez Polo al teléfono 500-0853 o a los correos arodriguezg@miambiente.gob.pa o adchavez@miambiente.gob.pa.

Nº de expediente: **DEIA-II-F-126-2022**


Fecha de Tramitación (AÑO): 2022

Fecha de Tramitación (MES): Noviembre

Sin otro particular, nos suscribimos atentamente.


ANALILIA CASTILLERO P.

Jefa del Departamento de Evaluación de
Estudios de Impacto Ambiental

DDE/ACP/ac/ar




MINISTERIO DE VIVIENDA Y
ORDENAMIENTO TERRITORIAL
DIRECCIÓN DE INVESTIGACIÓN TERRITORIAL

Nº. De Control: 200-E
Fecha: 21-11-2022
Recibido por: Rebeca G.

Albrook, Calle Broberg, Edificio 804
República de Panamá
Tel.: (507) 500-0855

www.miambiente.gob.pa

DEPARTAMENTO DE EVALUACIÓN DE ESTUDIOS DE IMPACTO AMBIENTAL

Licenciada

Vielka de Garzola

Jefa de la Unidad Ambiental Sectorial

Ministerio de Obras Públicas (MOP)

E.S.D.

Respetada Licenciada Garzola:

En seguimiento al proceso de Evaluación de Impacto Ambiental, concerniente al Estudio de Impacto Ambiental, categoría II, denominado **“ESTUDIO, DISEÑO, CONSTRUCCIÓN Y FINANCIAMIENTO DE LA CARRETERA PANAMERICANA DESDE YAVIZA HASTA PINOGANA Y PUENTES SOBRE RÍO CHUCUNAQUE Y RÍO TUIRA”**, a desarrollarse en los corregimientos de Yaviza y Pinogana, distrito de Pinogana, provincia de Darién, cuyo promotor es **MINISTERIO DE OBRAS PÚBLICAS**, solicitamos la asignación de personal bajo su cargo, para que participe en la inspección de campo, propuesta al área del proyecto anteriormente citado, la cual se desarrollará el próximo Jueves 24 de noviembre del presente año.

La misma tendrá como punto de encuentro, las Oficinas de la Dirección Regional de Darién (Metetí), a las 10:00 de la mañana.

Cualquier consulta comunicarse con los técnicos Arantxa Rodriguez o Alvin Datzel Chávez Polo al teléfono 500-0853 o a los correos arodriguezg@miambiente.gob.pa o adchavez@miambiente.gob.pa.

Nº de expediente: **DEIA-II-F-126-2022**

Fecha de Tramitación (AÑO): 2022

Fecha de Tramitación (MES): Noviembre


Sin otro particular, nos suscribimos atentamente.


ANALILIA CASTILLERO P.

Jefa del Departamento de Evaluación de
Estudios de Impacto Ambiental

DDE/ACP/ac/ar





DEPARTAMENTO DE EVALUACIÓN DE ESTUDIOS DE IMPACTO AMBIENTAL

Ingeniera

Mariela Barrera

Unidad Ambiental Sectorial

Instituto de Acueductos y Alcantarillados Nacionales (IDAAN)

E.S.D.

Respetada Ingeniera Barrera:

En seguimiento al proceso de Evaluación de Impacto Ambiental, concerniente al Estudio de Impacto Ambiental, categoría II, denominado **“ESTUDIO, DISEÑO, CONSTRUCCIÓN Y FINANCIAMIENTO DE LA CARRETERA PANAMERICANA DESDE YAVIZA HASTA PINOGANA Y PUENTES SOBRE RÍO CHUCUNAQUE Y RÍO TUIRA”**, a desarrollarse en los corregimientos de Yaviza y Pinogana, distrito de Pinogana, provincia de Darién, cuyo promotor es **MINISTERIO DE OBRAS PÚBLICAS**, solicitamos la asignación de personal bajo su cargo, para que participe en la inspección de campo, propuesta al área del proyecto anteriormente citado, la cual se desarrollará el próximo Jueves 24 de noviembre del presente año.

La misma tendrá como punto de encuentro, las Oficinas de la Dirección Regional de Darién (Metetí), a las 10:00 de la mañana.

Cualquier consulta comunicarse con los técnicos Arantxa Rodriguez o Alvin Datzel Chávez Polo al teléfono 500-0853 o a los correos arodriguezg@miambiente.gob.pa o adchavez@miambiente.gob.pa.

Nº de expediente: **DEIA-II-F-126-2022**

Fecha de Tramitación (AÑO): 2022

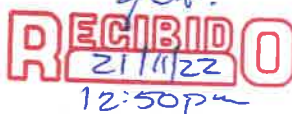
Fecha de Tramitación (MES): Noviembre


Sin otro particular, nos suscribimos atentamente.


ANALILIA CASTILLERO P.

Jefa del Departamento de Evaluación de
Estudios de Impacto Ambiental

DDE/ACP/ac/ar



Albrook, Calle Broberg, Edificio 804
República de Panamá
Tel.: (507) 500-0855

www.miambiente.gob.pa

DEPARTAMENTO DE EVALUACIÓN DE ESTUDIOS DE IMPACTO AMBIENTAL

Panamá, 21 de noviembre de 2022
DEIA-DEEIA-UAS-0226-2111-2022

Licenciada
Linette Montenegro
Unidad Ambiental
Ministerio de Cultura (MiCultura)
E.S.D.

Respetada Licenciada Montenegro:


En seguimiento al proceso de Evaluación de Impacto Ambiental, concerniente al Estudio de Impacto Ambiental, categoría II, denominado **“ESTUDIO, DISEÑO, CONSTRUCCIÓN Y FINANCIAMIENTO DE LA CARRETERA PANAMERICANA DESDE YAVIZA HASTA PINOGANA Y PUENTES SOBRE RÍO CHUCUNAQUE Y RÍO TUIRA”**, a desarrollarse en los corregimientos de Yaviza y Pinogana, distrito de Pinogana, provincia de Darién, cuyo promotor es **MINISTERIO DE OBRAS PÚBLICAS**, solicitamos la asignación de personal bajo su cargo, para que participe en la inspección de campo, propuesta al área del proyecto anteriormente citado, la cual se desarrollará el próximo Jueves 24 de noviembre del presente año.

La misma tendrá como punto de encuentro, las Oficinas de la Dirección Regional de Darién (Metetí), a las 10:00 de la mañana.

Cualquier consulta comunicarse con los técnicos Arantxa Rodriguez o Alvin Datzel Chávez Polo al teléfono 500-0853 o a los correos arodriguezg@miambiente.gob.pa o adchavez@miambiente.gob.pa.

Nº de expediente: **DEIA-II-F-126-2022**
Fecha de Tramitación (AÑO): 2022
Fecha de Tramitación (MES): Noviembre

Sin otro particular, nos suscribimos atentamente.



2022 NOV 21 10:00 AM
Analilia Castillero P.
ANALILIA CASTILLERO P.

Jefa del Departamento de Evaluación de
Estudios de Impacto Ambiental

DDE/ACP/ac/ar
no b.

DEEIA-F-013 versión 2.0

Recibido por
Fecha

MINISTERIO DE CULTURA
RECEPCIÓN

Alvin Datzel Chávez Polo
21/11/2022 hora: 10:02

Albrook, Calle Broberg, Edificio 804
República de Panamá
Tel.: (507) 500-0855

www.miambiente.gob.pa

R
177

DEPARTAMENTO DE EVALUACIÓN DE ESTUDIOS DE IMPACTO AMBIENTAL

Panamá, 18 de noviembre de 2022
DEIA-DEEIA-UAS-0224-1811-2022

Licenciado
Carlos Rumbo
Director General
Sistema Nacional de Protección Civil (SINAPROC)
E.S.D.



Respetado Licenciado Rumbo:

Le informamos que en la siguiente página web <http://prefasia.miambiente.gob.pa/consultas/> (Ingresar Número de Expediente, Ingresar Mes y Año de Tramitación y hacer click en Consultar), está disponible el Estudio de Impacto Ambiental Categoría II del proyecto denominado: **“ESTUDIO, DISEÑO, CONSTRUCCIÓN Y FINANCIAMIENTO DE LA CARRETERA PANAMERICANA DESDE YAVIZA HASTA PINOGANA Y PUENTES SOBRE RÍO CHUCUNIQUE Y RÍO TUIRA”**, a desarrollarse en los corregimientos de Yaviza y Pinogana, distrito de Pinogana, provincia de Darién, cuyo promotor es **MINISTERIO DE OBRAS PÚBLICAS**.

Tal como dispone el artículo 42 del Decreto Ejecutivo No. 123 de 14 de agosto de 2009, modificado por el artículo 8 del Decreto Ejecutivo 155 de 5 de agosto de 2011, agradecemos enviar sus comentarios a más tardar ocho (8) días hábiles después de haberlo recibido. Así mismo, con fundamento en el artículo 10 del referido Decreto Ejecutivo, le agradecemos emitir su informe técnico fundamentado en el área de su competencia.

Nº de expediente: **DEIA-II-F-126-2022**
Fecha de Tramitación (AÑO): 2022
Fecha de Tramitación (MES): Noviembre


Sin otro particular, nos suscribimos atentamente.


ANALILIA CASTILLERO P.
Jefa del Departamento de Evaluación de
Estudios de Impacto Ambiental

DDE/ACP/ac/ar



Sistema Nacional de Protección Civil
Dirección General
RECIBIDO

FIRMA: 
FECHA: 18/11/22 Hora: 1:30

Albrook, Calle Broberg, Edificio 804
República de Panamá
Tel.: (507) 500-0855

www.miambiente.gob.pa


DEPARTAMENTO DE EVALUACIÓN DE ESTUDIOS DE IMPACTO AMBIENTAL

Panamá, 18 de noviembre de 2022
DEIA-DEEIA-UAS-0224-1811-2022

Licenciada

Vielka de Garzola

Jefa de la Unidad Ambiental Sectorial
Ministerio de Obras Públicas (MOP)
E.S.D.



Respetada Licenciada Garzola:

(Ingresar Número de Expediente, Ingresar Mes y Año de Tramitación y hacer click en Consultar), está disponible el Estudio de Impacto Ambiental Categoría II del proyecto denominado: **“ESTUDIO, DISEÑO, CONSTRUCCIÓN Y FINANCIAMIENTO DE LA CARRETERA PANAMERICANA DESDE YAVIZA HASTA PINOGANA Y PUENTES SOBRE RÍO CHUCUNIQUE Y RÍO TUIRA”**, a desarrollarse en los corregimientos de Yaviza y Pinogana, distrito de Pinogana, provincia de Darién, cuyo promotor es **MINISTERIO DE OBRAS PÚBLICAS**.


Tal como dispone el artículo 42 del Decreto Ejecutivo No. 123 de 14 de agosto de 2009, modificado por el artículo 8 del Decreto Ejecutivo 155 de 5 de agosto de 2011, agradecemos enviar sus comentarios a más tardar ocho (8) días hábiles después de haberlo recibido. Así mismo, con fundamento en el artículo 10 del referido Decreto Ejecutivo, le agradecemos emitir su informe técnico fundamentado en el área de su competencia.

Nº de expediente: **DEIA-II-F-126-2022**

Fecha de Tramitación (AÑO): 2022

Fecha de Tramitación (MES): Noviembre

Sin otro particular, nos suscribimos atentamente.




ANALILIA CASTILLERO P.

Jefa del Departamento de Evaluación de
Estudios de Impacto Ambiental

DDE/ACP/ac/ar

ac



Albrook, Calle Broberg, Edificio 804
República de Panamá
Tel.: (507) 500-0855

www.mambiente.gob.pa

R
175

DEPARTAMENTO DE EVALUACIÓN DE ESTUDIOS DE IMPACTO AMBIENTAL

Panamá, 18 de noviembre de 2022
DEIA-DEEIA-UAS-0224-1811-2022

Ingeniera
Atala Milord
Unidad Ambiental
Ministerio de Salud (MINSA)
E.S.D.



Respetada Ingeniera Milord:

Le informamos que en la siguiente página web <http://prefasia.miambiente.gob.pa/consultas/> (Ingresar Número de Expediente, Ingresar Mes y Año de Tramitación y hacer click en Consultar), está disponible el Estudio de Impacto Ambiental Categoría II del proyecto denominado: **“ESTUDIO, DISEÑO, CONSTRUCCIÓN Y FINANCIAMIENTO DE LA CARRETERA PANAMERICANA DESDE YAVIZA HASTA PINOGANA Y PUENTES SOBRE RÍO CHUCUNIQUE Y RÍO TUIRA”**, a desarrollarse en los corregimientos de Yaviza y Pinogana, distrito de Pinogana, provincia de Darién, cuyo promotor es **MINISTERIO DE OBRAS PÚBLICAS**.

Tal como dispone el artículo 42 del Decreto Ejecutivo No. 123 de 14 de agosto de 2009, modificado por el artículo 8 del Decreto Ejecutivo 155 de 5 de agosto de 2011, agradecemos enviar sus comentarios a más tardar ocho (8) días hábiles después de haberlo recibido. Así mismo, con fundamento en el artículo 10 del referido Decreto Ejecutivo, le agradecemos emitir su informe técnico fundamentado en el área de su competencia.

Nº de expediente: **DEIA-II-F-126-2022**
Fecha de Tramitación (AÑO): 2022
Fecha de Tramitación (MES): Noviembre

Sin otro particular, nos suscribimos atentamente.


ANALILIA CASTILLERO P.
Jefa del Departamento de Evaluación de
Estudios de Impacto Ambiental

DDE/ACP/ac/ar
12

18 NOV 2022 14:08PM
AMBIENTE - MINSA

Albrook, Calle Broberg, Edificio 804
República de Panamá
Tel.: (507) 500-0855

www.miambiente.gob.pa

R
174

DEPARTAMENTO DE EVALUACIÓN DE ESTUDIOS DE IMPACTO AMBIENTAL

Panamá, 18 de noviembre de 2022
DEIA-DEEIA-UAS-0224-1811-2022

Arquitecta
Lourdes De Loré
Unidad Ambiental
Ministerio de Vivienda y Ordenamiento Territorial (MIVIOT)
E.S.D.



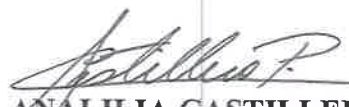
Respetada Arquitecta De Loré:

(Ingresar Número de Expediente, Ingresar Mes y Año de Tramitación y hacer click en Consultar), está disponible el Estudio de Impacto Ambiental Categoría II del proyecto denominado: **“ESTUDIO, DISEÑO, CONSTRUCCIÓN Y FINANCIAMIENTO DE LA CARRETERA PANAMERICANA DESDE YAVIZA HASTA PINOGANA Y PUENTES SOBRE RÍO CHUCUNIQUE Y RÍO TUIRA”**, a desarrollarse en los corregimientos de Yaviza y Pinogana, distrito de Pinogana, provincia de Darién, cuyo promotor es **MINISTERIO DE OBRAS PÚBLICAS**.

Tal como dispone el artículo 42 del Decreto Ejecutivo No. 123 de 14 de agosto de 2009, modificado por el artículo 8 del Decreto Ejecutivo 155 de 5 de agosto de 2011, agradecemos enviar sus comentarios a más tardar ocho (8) días hábiles después de haberlo recibido. Así mismo, con fundamento en el artículo 10 del referido Decreto Ejecutivo, le agradecemos emitir su informe técnico fundamentado en el área de su competencia.

Nº de expediente: **DEIA-II-F-126-2022**
Fecha de Tramitación (AÑO): 2022
Fecha de Tramitación (MES): Noviembre

Sin otro particular, nos suscribimos atentamente.


ANALILIA CASTILLERO P.
Jefa del Departamento de Evaluación de
Estudios de Impacto Ambiental

DDE/ACP/ac/ar
ic

MINISTERIO DE VIVIENDA Y
ORDENAMIENTO TERRITORIAL
DIRECCIÓN DE INVESTIGACIÓN TERRITORIAL

Nº. De Control: 206-E
Fecha: 18-11-2022
Recibido por: Rubén G.

Albrook, Calle Broberg, Edificio 804
República de Panamá
Tel.: (507) 500-0855

www.mambiente.gob.pa

173 R

DEPARTAMENTO DE EVALUACIÓN DE ESTUDIOS DE IMPACTO AMBIENTAL

Panamá, 18 de noviembre de 2022
DEIA-DEEIA-UAS-0224-1811-2022

Licenciada
Linette Montenegro
Unidad Ambiental
Ministerio de Cultura (MiCultura)
E.S.D.



Respetada Licenciada Montenegro:


(Ingresar Número de Expediente, Ingresar Mes y Año de Tramitación y hacer click en Consultar), está disponible el Estudio de Impacto Ambiental Categoría II del proyecto denominado: **“ESTUDIO, DISEÑO, CONSTRUCCIÓN Y FINANCIAMIENTO DE LA CARRETERA PANAMERICANA DESDE YAVIZA HASTA PINOGANA Y PUENTES SOBRE RÍO CHUCUNAKE Y RÍO TUIRA”**, a desarrollarse en los corregimientos de Yaviza y Pinogana, distrito de Pinogana, provincia de Darién, cuyo promotor es **MINISTERIO DE OBRAS PÚBLICAS**.

Tal como dispone el artículo 42 del Decreto Ejecutivo No. 123 de 14 de agosto de 2009, modificado por el artículo 8 del Decreto Ejecutivo 155 de 5 de agosto de 2011, agradecemos enviar sus comentarios a más tardar ocho (8) días hábiles después de haberlo recibido. Así mismo, con fundamento en el artículo 10 del referido Decreto Ejecutivo, le agradecemos emitir su informe técnico fundamentado en el área de su competencia.

Nº de expediente: **DEIA-II-F-126-2022**
Fecha de Tramitación (AÑO): 2022
Fecha de Tramitación (MES): Noviembre

Sin otro particular, nos suscribimos atentamente.

2022 NOV 18 12:33 PM


ANALILIA CASTILLERO P.
Jefa del Departamento de Evaluación de
Estudios de Impacto Ambiental

DDE/ACP/ac/ar
PC

MINISTERIO DE CULTURA
RECEPCIÓN
Recibido por 
Fecha 18/11/22 Hora 12:32 pm

Albrook, Calle Broberg, Edificio 804
República de Panamá
Tel.: (507) 500-0855

www.miambiente.gob.pa

R
172

DEPARTAMENTO DE EVALUACIÓN DE ESTUDIOS DE IMPACTO AMBIENTAL

Panamá, 18 de noviembre de 2022
DEIA-DEEIA-UAS-0224-1811-2022

Ingeniera
Mariela Barrera
Unidad Ambiental Sectorial
Instituto de Acueductos y Alcantarillados Nacionales (IDAAN)
E.S.D.

Respetada Ingeniera Barrera:

(Ingresar Número de Expediente, Ingresar Mes y Año de Tramitación y hacer click en Consultar), está disponible el Estudio de Impacto Ambiental Categoría II del proyecto denominado: **“ESTUDIO, DISEÑO, CONSTRUCCIÓN Y FINANCIAMIENTO DE LA CARRETERA PANAMERICANA DESDE YAVIZA HASTA PINOGANA Y PUENTES SOBRE RÍO CHUCUNAQUE Y RÍO TUIRA”**, a desarrollarse en los corregimientos de Yaviza y Pinogana, distrito de Pinogana, provincia de Darién, cuyo promotor es **MINISTERIO DE OBRAS PÚBLICAS**.

Tal como dispone el artículo 42 del Decreto Ejecutivo No. 123 de 14 de agosto de 2009, modificado por el artículo 8 del Decreto Ejecutivo 155 de 5 de agosto de 2011, agradecemos enviar sus comentarios a más tardar ocho (8) días hábiles después de haberlo recibido. Así mismo, con fundamento en el artículo 10 del referido Decreto Ejecutivo, le agradecemos emitir su informe técnico fundamentado en el área de su competencia.

Nº de expediente: **DEIA-II-F-126-2022**
Fecha de Tramitación (AÑO): 2022
Fecha de Tramitación (MES): Noviembre



Sin otro particular, nos suscribimos atentamente.


ANALILIA CASTILLERO P.
Jefa del Departamento de Evaluación de
Estudios de Impacto Ambiental

DDE/ACP/ac/ar


RECIBIDO

18/11/2022 12:24 pm

Albrook, Calle Broberg, Edificio 804
República de Panamá
Tel.: (507) 500-0855

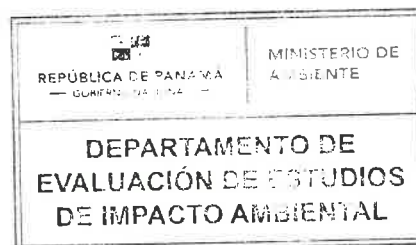
www.miambiente.gob.pa

171 R

DEPARTAMENTO DE EVALUACIÓN DE ESTUDIOS DE IMPACTO AMBIENTAL

Panamá, 18 de noviembre de 2022
DEIA-DEEIA-UAS-0224-1811-2022

Honorable
JANNELLE NADINE GONZÁLEZ
Alcaldesa del Distrito de Pinogana
Provincia de Darién
E.S.D.



Respetada Ingeniera Barrera:

(Ingresar Número de Expediente, Ingresar Mes y Año de Tramitación y hacer click en Consultar), está disponible el Estudio de Impacto Ambiental Categoría II del proyecto denominado: **“ESTUDIO, DISEÑO, CONSTRUCCIÓN Y FINANCIAMIENTO DE LA CARRETERA PANAMERICANA DESDE YAVIZA HASTA PINOGANA Y PUENTES SOBRE RÍO CHUCUNIQUE Y RÍO TUIRA”**, a desarrollarse en los corregimientos de Yaviza y Pinogana, distrito de Pinogana, provincia de Darién, cuyo promotor es **MINISTERIO DE OBRAS PÚBLICAS**.

Tal como dispone el artículo 42 del Decreto Ejecutivo No. 123 de 14 de agosto de 2009, modificado por el artículo 8 del Decreto Ejecutivo 155 de 5 de agosto de 2011, agradecemos enviar sus comentarios a más tardar ocho (8) días hábiles después de haberlo recibido. Así mismo, con fundamento en el artículo 10 del referido Decreto Ejecutivo, le agradecemos emitir su informe técnico fundamentado en el área de su competencia.

Nº de expediente: **DEIA-II-F-126-2022**
Fecha de Tramitación (AÑO): 2022
Fecha de Tramitación (MES): Noviembre

Sin otro particular, nos suscribimos atentamente.

ANALILIA CASTILLERO
Jefa del Departamento de Evaluación de
Estudios de Impacto Ambiental

DDE/ACP/ac/ar
12

REPÚBLICA DE PANAMÁ		MINISTERIO DE AMBIENTE	
DIRECCIÓN DE EVALUACIÓN DE IMPACTO AMBIENTAL		DIRECCIÓN DE EVALUACIÓN DE IMPACTO AMBIENTAL	
Por	Soyuz		
Fecha	15/12/2022		
Hora	10:45am		

RECIBIDO
MUNICIPIO DE PINOGANA
DESPACHO SUPERIOR
Fecha: 6/12/2022
Horas: 9:00 am
Firma: [Signature]
Sede: [Signature]
El Real de Santa María, Tel. 299-6508
Sede: [Signature] Tel. 299-5242 / 229-5350
Email: [Signature]@gmail.com

Albrook, Calle Broberg, Edificio 804
República de Panamá
Tel.: (507) 500-0855
www.mambiente.gob.pa

DEPARTAMENTO DE EVALUACIÓN DE ESTUDIOS DE IMPACTO AMBIENTAL
MEMORANDO-DEEIA-0694-1811-2022

PARA: **MARCOS RUEDA**
Director Regional de MiAmbiente – Darién.

DE: **DOMILUIS DOMÍNGUEZ E.**
Director de Evaluación de Impacto Ambiental.



ASUNTO: Envío de EsIA.
FECHA: 18 de noviembre de 2022.

Le informamos que en la siguiente página web <http://prefasia.miambiente.gob.pa/consultas/> (Ingresar Número de Expediente y hacer click en Consultar), está disponible el Estudio de Impacto Ambiental Categoría II del proyecto denominado: **“ESTUDIO, DISEÑO, CONSTRUCCIÓN Y FINANCIAMIENTO DE LA CARRETERA PANAMERICANA DESDE YAVIZA HASTA PINOGANA Y PUENTES SOBRE RIO CHUCUNAQUE Y RIO TUIRA”**, a desarrollarse en los corregimientos de Yaviza y Pinogana, distrito de Pinogana, provincia de Darién, cuyo promotor es **MINISTERIO DE OBRAS PÚBLICAS (MOP)**.

Tal como dispone el artículo 42 del Decreto Ejecutivo No. 123 de 14 de agosto de 2009, modificado por el artículo 8 del Decreto Ejecutivo No. 155 de 5 de agosto de 2011, agradecemos enviar sus comentarios a más tardar ocho (8) días hábiles después de haberlo recibido. Así mismo, con fundamento en el artículo 10 del referido Decreto Ejecutivo, le agradecemos emitir su informe técnico fundamentado en el área de su competencia.

Adjunto: EsIA en digital (1 CD).

UAS consultadas: MINSA, SINAPROC, IDAAN, MIVIOT, MOP, MICULTURA, Alcaldía de Pinogana.

Nº de expediente: **DEIA-II-F-126-2022**

Fecha de Tramitación (AÑO): 2022

Fecha de Tramitación (MES): Noviembre.

DDE/ACP/ac/ar

Ulgdali
18-11-22
3:02

Albrook, Calle Broberg, Edificio 804
República de Panamá
Tel.: (507) 500-0855

www.miambiente.gob.pa

DEPARTAMENTO DE EVALUACIÓN DE ESTUDIOS DE IMPACTO AMBIENTAL

MEMORANDO-DEEIA-0694-1811-2022

PARA: ALEX O. DE GRACIA C.
Director de Información Ambiental.

DE: DOMINGUEZ E.
Director de Evaluación de Impacto Ambiental.

ASUNTO: Verificación de coordenadas.

FECHA: 18 de noviembre de 2022.



Le solicitamos generar una cartografía que nos permita determinar, la ubicación del proyecto, correspondiente al Estudio de Impacto Ambiental categoría II, denominado: **“ESTUDIO, DISEÑO, CONSTRUCCIÓN Y FINANCIAMIENTO DE LA CARRETERA PANAMERICANA DESDE YAVIZA HASTA PINOGANA Y PUENTES SOBRE RIO CHUCUNAQUE Y RIO TUIRA”**, a desarrollarse en los corregimientos de Yaviza y Pinogana, distrito de Pinogana, provincia de Darién, cuyo promotor es **MINISTERIO DE OBRAS PÚBLICAS (MOP)**, la cual incluya Cobertura boscosa, Uso de suelo, Cuencas Hidrográficas, Áreas protegidas e Imagen Satelital.

Las coordenadas se encuentran en DATUM de ubicación: WGS-84

Agradecemos emitir sus comentarios fundamentado en el área de su competencia, a más tardar ocho (8) días hábiles del recibido de la solicitud.

Nota:

- Información digital en carpeta compartida \\10.232.9.19\DEEIA_DIAM
- Incluir verificación de coordenadas del proyecto en archivo KMZ, al remitir la cartografía generada.

Nº de expediente: **DEIA-II-F-126-2022**

Fecha de Tramitación (AÑO): 2022

Fecha de Tramitación (MES): Noviembre.

DDE/ACP/ac/ar

REPÚBLICA DE PANAMÁ GOBIERNO NACIONAL	MINISTERIO DE AMBIENTE
DIRECCIÓN DE INFORMACIÓN AMBIENTAL	
RECIBIDO	
Por: <i>uparel</i>	
Fecha: <i>18-11-2022</i>	
Hora: <i>2:54</i>	

Albrook, Calle Broberg, Edificio 804
República de Panamá
Tel.: (507) 500-0855

www.mambiente.gob.pa

DEPARTAMENTO DE EVALUACIÓN DE ESTUDIOS DE IMPACTO AMBIENTAL

MEMORANDO-DEEIA-0694-1811-2022

PARA: **KARIMA LINCE**
Directora de Seguridad Hídrica – Encargada.

DE: **DOMÍNGUEZ E.**
Director de Evaluación de Impacto Ambiental.

ASUNTO: Envío de EsIA.

FECHA: 18 de noviembre de 2022.



Le informamos que en la siguiente página web <http://prefasia.miambiente.gob.pa/consultas/> (Ingresar Número de Expediente y hacer click en Consultar), está disponible el Estudio de Impacto Ambiental Categoría II del proyecto denominado: **“ESTUDIO, DISEÑO, CONSTRUCCIÓN Y FINANCIAMIENTO DE LA CARRETERA PANAMERICANA DESDE YAVIZA HASTA PINOGANA Y PUENTES SOBRE RIO CHUCUNAQUE Y RIO TUIRA”**, a desarrollarse en los corregimientos de Yaviza y Pinogana, distrito de Pinogana, provincia de Darién, cuyo promotor es **MINISTERIO DE OBRAS PÚBLICAS (MOP)**.

Tal como dispone el artículo 42 del Decreto Ejecutivo No. 123 de 14 de agosto de 2009, modificado por el artículo 8 del Decreto Ejecutivo No. 155 de 5 de agosto de 2011, agradecemos enviar sus comentarios a más tardar ocho (8) días hábiles después de haberlo recibido. Así mismo, con fundamento en el artículo 10 del referido Decreto Ejecutivo, le agradecemos emitir su informe técnico fundamentado en el área de su competencia.

Nº de expediente: **DEIA-II-F-126-2022**

Fecha de Tramitación (AÑO): 2022

Fecha de Tramitación (MES): Noviembre.

DDE/ACP/ac/ar
re dr.



Albrook, Calle Broberg, Edificio 804
República de Panamá
Tel.: (507) 500-0855

www.miambiente.gob.pa

DEPARTAMENTO DE EVALUACIÓN DE ESTUDIOS DE IMPACTO AMBIENTAL

MEMORANDO-DEEIA-0694-1811-2022

PARA: **EMILIO QUINTANA**
Director de Forestal - Encargado.

DE: **DOMILUIS DOMÍNGUEZ E.**
Director de Evaluación de Impacto Ambiental.

ASUNTO: Envío de EsIA.

FECHA: 18 de noviembre de 2022.



Le informamos que en la siguiente página web <http://prefasia.miambiente.gob.pa/consultas/> (Ingresar Número de Expediente y hacer click en Consultar), está disponible el Estudio de Impacto Ambiental Categoría II del proyecto denominado: **“ESTUDIO, DISEÑO, CONSTRUCCIÓN Y FINANCIAMIENTO DE LA CARRETERA PANAMERICANA DESDE YAVIZA HASTA PINOGANA Y PUENTES SOBRE RIO CHUCUNAQUE Y RIO TUIRA”**, a desarrollarse en los corregimientos de Yaviza y Pinogana, distrito de Pinogana, provincia de Darién, cuyo promotor es **MINISTERIO DE OBRAS PÚBLICAS (MOP)**.

Tal como dispone el artículo 42 del Decreto Ejecutivo No. 123 de 14 de agosto de 2009, modificado por el artículo 8 del Decreto Ejecutivo No. 155 de 5 de agosto de 2011, agradecemos enviar sus comentarios a más tardar ocho (8) días hábiles después de haberlo recibido. Así mismo, con fundamento en el artículo 10 del referido Decreto Ejecutivo, le agradecemos emitir su informe técnico fundamentado en el área de su competencia.

Nº de expediente: **DEIA-II-F-126-2022**

Fecha de Tramitación (AÑO): 2022

Fecha de Tramitación (MES): Noviembre.

DDE/ACP/ac/ar
de 18




Albrook, Calle Broberg, Edificio 804
República de Panamá
Tel.: (507) 500-0855

www.miambiente.gob.pa

DEPARTAMENTO DE EVALUACIÓN DE ESTUDIOS DE IMPACTO AMBIENTAL
MEMORANDO-DEEIA-0694-1811-2022

PARA: **BENITO RUSSO**
Director de Política Ambiental.

DE: 
DOMILUIS DOMÍNGUEZ E.
Director de Evaluación de Impacto Ambiental.

ASUNTO: Envío de EsIA.
FECHA: 18 de noviembre de 2022.



Le informamos que en la siguiente página web <http://prefasia.miambiente.gob.pa/consultas/> (Ingresar Número de Expediente y hacer click en Consultar), está disponible el Estudio de Impacto Ambiental Categoría II del proyecto denominado: **“ESTUDIO, DISEÑO, CONSTRUCCIÓN Y FINANCIAMIENTO DE LA CARRETERA PANAMERICANA DESDE YAVIZA HASTA PINOGANA Y PUENTES SOBRE RIO CHUCUNAGUE Y RIO TUIRA”**, a desarrollarse en los corregimientos de Yaviza y Pinogana, distrito de Pinogana, provincia de Darién, cuyo promotor es **MINISTERIO DE OBRAS PÚBLICAS (MOP)**.

Tal como dispone el artículo 42 del Decreto Ejecutivo No. 123 de 14 de agosto de 2009, modificado por el artículo 8 del Decreto Ejecutivo No. 155 de 5 de agosto de 2011, agradecemos enviar sus comentarios a más tardar ocho (8) días hábiles después de haberlo recibido. Así mismo, con fundamento en el artículo 10 del referido Decreto Ejecutivo, le agradecemos emitir su informe técnico fundamentado en el área de su competencia.

Nº de expediente: **DEIA-II-F-126-2022**

Fecha de Tramitación (AÑO): 2022

Fecha de Tramitación (MES): Noviembre.

DDE/ACP/ac/ar
te B

RECIBIDO POR:

18/NOV/22 2:25PM
MIAMBIENTE DIPA

Albrook, Calle Broberg, Edificio 804
República de Panamá
Tel.: (507) 500-0855

www.miambiente.gob.pa

DEPARTAMENTO DE EVALUACIÓN DE ESTUDIOS DE IMPACTO AMBIENTAL

MEMORANDO-DEEIA-0694-1811-2022

PARA:

JOSÉ VICTORIA

Director de Áreas Protegidas y Biodiversidad – Encargado.

DE:


DON LUIS DOMÍNGUEZ E.

Director de Evaluación de Impacto Ambiental.

ASUNTO:

Envío de EsIA.

FECHA:

18 de noviembre de 2022.



Le informamos que en la siguiente página web <http://prefasia.miambiente.gob.pa/consultas/> (Ingresar Número de Expediente y hacer click en Consultar), está disponible el Estudio de Impacto Ambiental Categoría II del proyecto denominado: **“ESTUDIO, DISEÑO, CONSTRUCCIÓN Y FINANCIAMIENTO DE LA CARRETERA PANAMERICANA DESDE YAVIZA HASTA PINOGANA Y PUENTES SOBRE RIO CHUCUNIQUE Y RIO TUIRA”**, a desarrollarse en los corregimientos de Yaviza y Pinogana, distrito de Pinogana, provincia de Darién, cuyo promotor es **MINISTERIO DE OBRAS PÚBLICAS (MOP)**.

Tal como dispone el artículo 42 del Decreto Ejecutivo No. 123 de 14 de agosto de 2009, modificado por el artículo 8 del Decreto Ejecutivo No. 155 de 5 de agosto de 2011, agradecemos enviar sus comentarios a más tardar ocho (8) días hábiles después de haberlo recibido. Así mismo, con fundamento en el artículo 10 del referido Decreto Ejecutivo, le agradecemos emitir su informe técnico fundamentado en el área de su competencia.

Nº de expediente: **DEIA-II-F-126-2022**

Fecha de Tramitación (AÑO): 2022

Fecha de Tramitación (MES): Noviembre.

DDE/ACP/ac/ar


IMPACTO AMBIENTAL

RECEIVED



NOV 21 2022

Albrook, Calle Broberg, Edificio 804
República de Panamá
Tel.: (507) 500-0855

www.miambiente.gob.pa

DEPARTAMENTO DE EVALUACIÓN DE ESTUDIOS DE IMPACTO AMBIENTAL

PROVEIDO DEIA 105-1711-2022

DE 17 DE NOVIEMBRE DE 2022

LA SUSCRITA DIRECTORA ENCARGADA DE EVALUACIÓN DE IMPACTO AMBIENTAL, DEL MINISTERIO DE AMBIENTE, EN USO DE SUS FACULTADES LEGALES, Y

CONSIDERANDO:

Que el **MINISTERIO DE OBRAS PÚBLICAS (MOP)**, cuyo Representante Legal es el señor **RAFAEL JOSÉ SABONGE VILAR**, varón panameño con cédula de identidad personal 8-721-2041, presentó ante el Ministerio de Ambiente (MiAMBIENTE) un Estudio de Impacto Ambiental (EsIA), categoría II, denominado: **“ESTUDIO, DISEÑO, CONSTRUCCIÓN Y FINANCIAMIENTO DE LA CARRETERA PANAMERICANA DESDE YAVIZA HASTA PINOGANA Y PUENTES SOBRE RIO CHUCUNIQUE Y RIO TUIRA”**.

Que en virtud de lo antedicho, el día 14 de noviembre de 2022, el **MINISTERIO DE OBRAS PÚBLICAS (MOP)**, a través del señor **IBRAIN VALDERAMA**, con cédula de identidad personal No. 8-725-1100, actuando en su calidad de Apoderado Legal, presentó ante el Ministerio de Ambiente, el Estudio de Impacto Ambiental, Categoría II denominado **“ESTUDIO, DISEÑO, CONSTRUCCIÓN Y FINANCIAMIENTO DE LA CARRETERA PANAMERICANA DESDE YAVIZA HASTA PINOGANA Y PUENTES SOBRE RIO CHUCUNIQUE Y RIO TUIRA”**, ubicado en los Corregimientos de Yaviza y Pinogana, Distrito de Pinogana, en la provincia de Darién, elaborado bajo la responsabilidad de los consultores **GILBERTO SAMANIEGO, CINTYA SÁNCHEZ, BERNARDINA PARDO Y MAGDALENO ESCUDERO** naturales debidamente inscritas en el Registro de Consultores Idóneos que lleva el Ministerio de Ambiente, identificadas mediante las Resoluciones IRC-073-2008, IAR-074-1998, IRC-035-2019 e IAR-177-2000 respectivamente.

Que conforme a lo establecido en el artículo 41 del Decreto Ejecutivo N° 123 de 14 agosto de 2009, modificado por el artículo 7 del Decreto ejecutivo No. 155 de 5 de agosto de 2011, se procedió a verificar que el EsIA, cumpliera con los contenidos mínimos establecidos en el artículo 26 del Decreto Ejecutivo N° 123 de 14 agosto de 2009.

Que luego de revisado el documento se evidenció que el mismo cumple con los contenidos mínimos establecidos en el artículo 26 y lo establecido en los artículos 38, 39 y 62 del Decreto Ejecutivo N° 123 de 14 agosto de 2009.

Que luego de revisado el Registro de Consultores Ambientales se evidenció que los consultores se encuentran registrados y habilitados ante el MiAMBIENTE, para realizar EsIA.

Que el Informe de Admisión, Revisión de los Contenidos Mínimos del EsIA de la Dirección de Evaluación de Impacto Ambiental con fecha del 17 de noviembre de 2022, recomienda admitir la solicitud de evaluación del EsIA, Categoría II, denominado **“ESTUDIO, DISEÑO, CONSTRUCCIÓN Y FINANCIAMIENTO DE LA CARRETERA PANAMERICANA DESDE YAVIZA HASTA PINOGANA Y PUENTES SOBRE RIO CHUCUNIQUE Y RIO TUIRA”** por considerar que el mismo, cumple con los contenidos mínimos.

QUE, DADAS LAS CONSIDERACIONES ANTES EXPUESTAS, LA SUSCRITA DIRECTORA ENCARGADA DE EVALUACIÓN DE IMPACTO AMBIENTAL, DEL MIAMBIENTE,

RESUELVE:

ARTÍCULO 1: ADMITIR la solicitud de evaluación del EsIA, categoría II del proyecto denominado **“ESTUDIO, DISEÑO, CONSTRUCCIÓN Y FINANCIAMIENTO DE LA CARRETERA PANAMERICANA DESDE YAVIZA HASTA PINOGANA Y PUENTES SOBRE RIO CHUCUNAKE Y RIO TUIRA”** promovido por el **MINISTERIO DE OBRAS PÚBLICAS**.

ARTÍCULO 2: ORDENAR el inicio de la fase de Evaluación y Análisis del EsIA correspondiente.

FUNDAMENTO DE DERECHO: Ley No.41 de 1 de julio de 1998; Ley No.38 de 31 de julio de 2000; Decreto Ejecutivo N° 123 de 14 agosto de 2009, modificado por el Decreto Ejecutivo No.155 de 05 de agosto de 2011, Decreto Ejecutivo No. 36 de 3 de junio de 2019 y demás normas complementarias y concordantes.

Dado en la ciudad de Panamá, a los 17 días del mes de Noviembre del año dos mil veintidós (2022).

CÚMPLASE,


ANALILIA CASTILLERO P.
Directora Encargada de Evaluación de Impacto
Ambiental



DEPARTAMENTO DE EVALUACIÓN DE ESTUDIOS DE IMPACTO AMBIENTAL

INFORME DE ADMISIÓN
REVISIÓN DE CONTENIDOS MÍNIMOS DEL ESTUDIO DE IMPACTO AMBIENTAL

I. DATOS GENERALES

FECHA DE INGRESO :	14 DE NOVIEMBRE DE 2022
FECHA DE INFORME:	17 DE NOVIEMBRE DE 2022
PROYECTO:	ESTUDIO, DISEÑO, CONSTRUCCIÓN Y FINANCIAMIENTO DE LA CARRETERA PANAMERICANA DESDE YAVIZA HASTA PINOGANA Y PUENTES SOBRE RIO CHUCUNAUQUE Y RIO TUIRA
CATEGORÍA:	II
PROMOTOR:	MINISTERIO DE OBRAS PÚBLICAS
CONSULTORES:	GILBERTO SAMANIEGO (IRC-073-2008) CINTYA SÁNCHEZ (IAR-074-1998) BERNARDINA PARDO (IRC-035-2019) MAGDALENO ESCUDERO (IAR-177-2000)
UBICACIÓN:	PROVINCIA DE DARIÉN, DISTRITO DE PINOGANA, CORREGIMIENTOS DE YAVIZA Y PINOGANA

II. BREVE DESCRIPCIÓN DEL PROYECTO

El proyecto consiste en el diseño y construcción del tramo de la carretera Panamericana que va desde Yaviza hasta Pinogana con una longitud de 6.30 km, un ramal que va desde esta carretera hasta el hospital de Yaviza con una longitud de 700 metros y un puente sobre el río Chucunaque y otro puente sobre el río Tuira de 125 metros cada uno.

III. FUNDAMENTO DE DERECHO

Texto Único de la Ley No.41 de 1 de julio de 1998; Ley No.38 de 31 de julio de 2000; Decreto Ejecutivo No. 123 de 14 de agosto de 2009, modificado por el Decreto Ejecutivo No.155 de 05 de agosto de 2011, Decreto Ejecutivo No. 36 de 3 de junio de 2019 y demás normas complementarias y concordantes.

IV. VERIFICACION DE CONTENIDO

Conforme a lo establecido en el artículo 41 del Decreto Ejecutivo No. 123 de 14 agosto de 2009, modificado por el artículo 7 del Decreto Ejecutivo No.155 de 5 de agosto de 2011 se inició el procedimiento administrativo para la evaluación de Estudio de Impacto Ambiental (EsIA), Fase de admisión.

Luego de revisado el registro de consultores ambientales, se evidenció que los consultores se encuentran registrados y habilitados ante el Ministerio de Ambiente (MiAMBIENTE), para realizar EsIA.

Luego de revisado el EsIA, Categoría II, del proyecto denominado: **“ESTUDIO, DISEÑO, CONSTRUCCIÓN Y FINANCIAMIENTO DE LA CARRETERA PANAMERICANA DESDE YAVIZA HASTA PINOGANA Y PUENTES SOBRE RIO CHUCUNAUQUE Y RIO TUIRA”** se evidenció que el mismo cumple con los contenidos mínimos establecidos en el Decreto Ejecutivo No. 123 de 14 de agosto de 2009.

V. RECOMENDACIONES

Por lo antes expuesto, se recomienda **ADMITIR** el EsIA Categoría II del proyecto denominado: **“ESTUDIO, DISEÑO, CONSTRUCCIÓN Y FINANCIAMIENTO DE LA CARRETERA PANAMERICANA DESDE YAVIZA HASTA PINOGANA Y PUENTES SOBRE RIO CHUCUNAQUE Y RIO TUIRA”**, promovido por **MINISTERIO DE OBRAS PÚBLICAS**.


MARIANELA CABALLERO
Evaluador de Estudios de Impacto
Ambiental




MARÍA DE GRACIA
Jefa Encargada del Departamento de
Evaluación de Estudios de Impacto
Ambiental




ANALILIA CASTILLERO P.
Directora Encargada de Evaluación de Impacto
Ambiental

DEPARTAMENTO DE EVALUACIÓN DE ESTUDIOS DE IMPACTO AMBIENTAL
CONTENIDOS MÍNIMOS DE LOS ESTUDIOS DE IMPACTO AMBIENTAL
CATEGORIA II

Artículo 26. DECRETO EJECUTIVO No. 123 DE 14 DE AGOSTO DE 2009

PROYECTO: ESTUDIO, DISEÑO, CONSTRUCCIÓN Y FINANCIAMIENTO DE LA CARRETERA PANAMERICANA DESDE YAVIZA HASTA PINOGANA Y PUENTES SOBRE RIO CHUCUNAQUE Y RIO TUIRA

PROMOTOR: MINISTERIO DE OBRAS PÚBLICAS

UBICACIÓN: PROVINCIA DE DARIÉN, DISTRITO DE PINOGANA, CORREGIMIENTOS DE YAVIZA Y PINOGANA

Nº DE EXPEDIENTE: DEIA-II-F-126-2022

FECHA DE ENTRADA: 14 DE NOVIEMBRE DE 2022

REALIZADO POR (CONSULTORES): GILBERTO SAMANIEGO, CINTYA SÁNCHEZ, BERNARDINA PARDO Y MAGDALENO ESCUDERO

REVISADO POR: MARIANELA CABALLERO

	TEMA	SI	NO	OBSERVACIÓN
1.0	ÍNDICE	X		
2.0	RESUMEN EJECUTIVO	X		
2.1	Datos generales del promotor, que incluya: a) Persona a contactar; b) Números de teléfonos; c) Correo electrónico; d) Página web; e) Nombre y registro del consultor.	X		
2.2	Una breve descripción del proyecto, obra o actividad; área a desarrollar, presupuesto aproximado	X		
2.3	Una síntesis de características del área de influencia del proyecto, obra o actividad;	X		
2.4	La información más relevante sobre los problemas ambientales críticos generados por el proyecto, obra o actividad;	X		
2.5	Descripción de los impactos positivos y negativos generados por el proyecto, obra o actividad;	X		
2.6	Descripción de las medidas de mitigación, seguimiento, vigilancia y control previstas para cada tipo de impacto ambiental identificado;	X		
2.7	Descripción del plan de participación pública realizado;	X		
2.8	Las fuentes de información utilizadas (bibliografía)	X		
3	INTRODUCCIÓN	X		
3.1	Indicar el alcance, objetivos y metodología del estudio presentado.	X		
3.2	Categorización: Justificar la categoría del EsIA en función de los criterios de protección ambiental	X		
4	INFORMACIÓN GENERAL	X		
4.1	Información sobre el Promotor (persona natural o jurídica), tipo de empresa, ubicación, certificado de existencia y representación legal de la empresa y certificado de registro de la propiedad, contrato y otros.	X		Las anuencias de la señora Xenia Othon y Nelcy Zuñiga le faltan la certificación de los terrenos. Faltan las anuencias del señor Diego Moreno y Ciriaco Rebolledo Caicedo.
4.2	Paz y salvo emitido por la ANAM, y copia del recibo de pago, por los trámites de la evaluación.	X		
5	DESCRIPCIÓN DEL PROYECTO, OBRA O ACTIVIDAD	X		
5.1	Objetivo del proyecto, obra o actividad y su justificación.	X		
5.2	Ubicación geográfica incluyendo mapa en escala 1:50, 000 y coordenadas UTM o geográficas del polígono del proyecto.	X		

5.3	Legislación, normas técnicas e instrumentos de gestión ambiental aplicables y su relación con el proyecto, obra o actividad.	X		
5.4	Descripción de las fases del proyecto, obra o actividad	X		
5.4.1	Planificación	X		
5.4.2	Construcción/ejecución	X		
5.4.3	Operación	X		
5.4.4	Abandono	X		
5.4.5	Cronograma y tiempo de ejecución de cada fase	X		
5.5	Infraestructura a desarrollar y equipo a utilizar	X		
5.6	Necesidades de insumos durante la construcción/ejecución y operación	X		
5.6.1	Necesidades de servicios básicos (agua, energía, aguas servidas, vías de acceso, transporte público, otros)	X		
5.6.2	Mano de obra (durante la construcción y operación) empleos directos e indirectos generados	X		
5.7	Manejo y disposición de desechos en todas las fases	X		
5.7.1	Sólidos	X		
5.7.2	Líquidos	X		
5.7.3	Gaseosos	X		
5.7.4	Peligrosos	X		
5.8	Concordancia con el plan de uso de suelo	X		
5.9	Monto global de la inversión	X		
6	DESCRIPCIÓN DEL AMBIENTE FÍSICO	X		
6.1	Formaciones geológicas regionales	X		
6.1.2	Unidades geológicas locales	X		
6.3	Caracterización del suelo	X		
6.3.1	La descripción del uso de suelo	X		
6.3.2	Deslinde de la propiedad	X		
6.3.3	Capacidad de uso y aptitud	X		
6.4	Topografía	X		
6.4.1	Mapa Topográfico o plano, según área a desarrollar a escala 1:50, 000	X		
6.5	Clima	X		
6.6	Hidrología	X		
6.6.1	Calidad de aguas superficiales	X		
6.6.1.a	Caudales (máximo, mínimo y promedio anual)	X		
6.6.1.b	Corrientes, mareas y oleajes	X		
6.6.2	Aguas subterráneas	X		
6.7	Calidad de aire	X		
6.7.1	Ruido	X		
6.7.2	Olores	X		
6.8	Antecedentes sobre la vulnerabilidad frente a amenazas naturales en el área	X		
6.9	Identificación de los sitios propensos a inundaciones	X		
6.10	Identificación de los sitios propensos a erosión y deslizamiento	X		
7	DESCRIPCIÓN DEL AMBIENTE BIOLÓGICO	X		
7.1	Característica de la Flora	X		
7.1.1	Caracterización vegetal, inventario forestal (aplicar técnicas forestales reconocidas por ANAM)	X		
7.1.2	Inventario de especies exóticas, amenazadas, endémicas y en peligro de extinción	X		
7.1.3	Mapa de cobertura vegetal y uso de suelo en una escala de 1:20,000	X		
7.2	Característica de la fauna	X		
7.2.1	Inventario de especies, amenazadas, vulnerables, endémicas o en peligro de extinción	X		
7.3	Ecosistemas frágiles	X		
7.3.1	Representatividad de los ecosistemas	X		
8	DESCRIPCIÓN DEL AMBIENTE SOCIOECONÓMICO	X		

8.1	Uso actual de la tierra en sitios colindantes	X		
8.2	Característica de la población (nivel cultural y educativo)	X		
8.2.1	Índices demográficos, sociales y económicos	X		
8.2.3	Índice de ocupación laboral y otros similares que aporten información relevante sobre la calidad de vida de las comunidades afectadas	X		
8.2.4	Equipamiento, servicios, obras de infraestructuras y actividades económicas	X		
8.3	Percepción local sobre el proyecto, obra o actividad (a través del plan de participación ciudadana). Reunión informativa y sus evidencias	X		
8.4	Sitios históricos, arqueológicos y culturales declarados	X		
8.5	Descripción del paisaje	X		
9.0	IDENTIFICACIÓN DE IMPACTOS AMBIENTALES Y SOCIALES ESPECÍFICOS	X		
9.1	Análisis de la situación ambiental previa (línea base) en comparación con las transformaciones del ambiente esperadas	X		
9.2	Identificación de los impactos ambientales específicos, su carácter, grado de perturbación, importancia ambiental, riesgo de ocurrencia, extensión del área, duración y reversibilidad entre otros	X		
9.3	Metodologías usadas en función de: a) la naturaleza de la acción emprendida, b) las variables ambientales afectadas y c) las características ambientales del área de influencia involucrada	X		
9.4	Análisis de los impactos sociales y económicos a la comunidad producidos por el proyecto	X		
10.0	PLAN DE MANEJO AMBIENTAL (PMA)	X		
10.1	Descripción de las medidas de mitigación específicas frente a cada impacto ambiental.	X		
10.2	Ente responsable de la ejecución de las medidas	X		
10.3	Monitoreo	X		
10.4	Cronograma de ejecución	X		
10.5	Plan de participación ciudadana	X		
10.6	Plan de prevención de riesgos	X		
10.7	Plan de rescate y reubicación de fauna y flora	X		
10.8	Plan de educación ambiental	X		
10.9	Plan de contingencia	X		
10.10	Plan de recuperación ambiental y de abandono	X		
10.11	Costos de la gestión ambiental	X		
11	AJUSTE ECONÓMICO POR EXTERNALIDADES SOCIALES Y AMBIENTALES Y ANÁLISIS DE COSTO-BENEFICIO FINAL	X		
11.1	Valoración monetaria del impacto ambiental	X		
12	LISTA DE PROFESIONALES QUE PARTICIPARON EN LA ELABORACIÓN DEL ESTUDIO DE IMPACTO AMBIENTAL, FIRMA(S) Y RESPONSABILIDADES	X		
12.1	Firmas debidamente notariadas	X		
12.2	Número de registro de consultor (es)	X		
13	CONCLUSIONES Y RECOMENDACIONES	X		
14	BIBLIOGRAFÍA	X		
15	ANEXOS	X		

SEGUN TIPO DE PROYECTO, OBRA O ACTIVIDAD	SI	NO	OBSERVACIÓN	
PROYECTOS DE GENERACIÓN DE ENERGÍAS RENOVABLES particularmente los hidroeléctricos deberán presentar certificación sobre su conducencia, emitida por el Ministerio de Ambiente.		X	NO APLICA	
PROYECTOS EN ÁREAS PROTEGIDAS Viabilidad por parte de Áreas protegidas.		X	NO APLICA	
PROYECTOS FORESTALES Documento con el Plan de reforestación.		X	NO APLICA	
PROYECTOS EN ÁREA DEL CORREDOR BIOLÓGICO Análisis de compatibilidad.		X	NO APLICA	

VERIFICACIÓN DE REGISTRO PARA CONSULTORES - PERSONA NATURAL

Consultor Natural (Nombre)	Registro de Inscripción	Último Registro de Actualización	ESTADO DE REGISTRO		
			Actualizado	No Actualizado	Inhabilitado
Gilberto Samaniego	IRC-073-2008	ARC-003-2021	✓		
Cintya Sánchez	IAR-074-1998	ARC-063-2020	✓		
Bernardina Pardo	IRC-035-2019	ARC-029-2022	✓		
Magdaleno Escudero	IAR-177-2000	ARC-057-2020	✓		
ESTUDIO DE IMPACTO AMBIENTAL PRESENTADO:					
Nombre del Estudio de Impacto Ambiental: "ESTUDIO, DISEÑO, CONSTRUCCIÓN Y FINANCIAMIENTO DE LA CARRETERA PANAMERICANA DESDE YAVIZA HASTA PINOGANA Y PUENTES SOBRE RIO CHUCUNAQUE Y RIO TUIRA"					Categoría: II
PROMOTOR					
Promotora: MINISTERIO DE OBRAS PÚBLICAS					
REPRESENTANTE LEGAL DE LA EMPRESA					
Nombre: RAFAEL SABONGE					Cédula: 8-721-2041

Departamento de Gestión de Impacto Ambiental
Gestor de Impacto Ambiental (Responsable de la Verificación)

Nombre	Nadia Adames
Firma	<i>Nadia Adames</i>
Fecha de Verificación	15 de noviembre de 2022



Departamento de Evaluación de Estudios de Impacto Ambiental
Avalador de Estudios de Impacto Ambiental (Solicitante de la verificación)

Nombre	Marianela Caballero
Firma	<i>Marianela Caballero</i>
Fecha de Verificación	15 de noviembre de 2022

DEPARTAMENTO DE EVALUACIÓN DE ESTUDIOS DE IMPACTO AMBIENTAL

ACTA DE PRESENTACIÓN DE ESTUDIOS DE IMPACTO AMBIENTAL

 N° =246-2022

PROYECTO: ESTUDIO, DISEÑO, CONSTRUCCIÓN Y FINANCIAMIENTO DE LA CARRETERA PANAMERICANA DESDE YAVIZA HASTA PINOGANA Y PUENTES SOBRE RIO CHUCUNAQUE Y RIO TUIRA

PROMOTOR: MINISTERIO DE OBRAS PÚBLICAS

UBICACIÓN: CORREGIMIENTOS DE YAVIZA Y PINOGANA, DISTRITO DE PINOGANA, PROVINCIA DE DARIÉN.

CATEGORÍA: II

 FECHA DE ENTRADA: DÍA 14 MES Noviembre AÑO 2022

DOCUMENTOS		SI	NO	OBSERVACIÓN
1	SOLICITUD DE EVALUACIÓN DEL ESTUDIO DE IMPACTO AMBIENTAL NOTARIADA Y EN PAPEL SIMPLE 8 ½ X 13 O 14.	X		
2.	DECLARACIÓN JURADA DEBIDAMENTE NOTARIADA (PAPEL NOTARIADO) SOLO PARA LOS ESTUDIOS DE IMPACTO AMBIENTAL CATEGORÍA I.		X	No aplica
3	ORIGINAL DEL ESTUDIO DE IMPACTO AMBIENTAL.	X		1 Tomos (EsIA Original)
4.	COPIA DE CÉDULA DE IDENTIDAD PERSONAL DEL PROMOTOR DEL ESTUDIO, AUTENTICADA O COTEJADA CON SU ORIGINAL.	X		
5.	COPIA DIGITAL DEL ESTUDIO DE IMPACTO AMBIENTAL (2 CD)	X		2 cds
6.	RECIBO ORIGINAL DE PAGO EN CONCEPTO DE EVALUACIÓN DEL ESTUDIO DE IMPACTO AMBIENTAL, SEGÚN SU CATEGORÍA.	X		
7.	PAZ Y SALVO ORIGINAL EXPEDIDO POR EL MINISTERIO DE AMBIENTE, VIGENTE.	X		
8.	CERTIFICADO ORIGINAL DE EXISTENCIA DE LA EMPRESA PROMOTORA, EXPEDIDO POR EL REGISTRO PÚBLICO (EN CASO DE TRATARSE DE PERSONA JURÍDICA), CON UNA VIGENCIA NO MAYOR A TRES (3) MESES.	X		
9.	CERTIFICADO DE REGISTRO PÚBLICO ORIGINAL DE EXISTENCIA DE LA PROPIEDAD (FINCA (S), TERRENOS, ETC), DONDE SE DESARROLLARÁ EL PROYECTO, EXPEDIDO POR EL REGISTRO PÚBLICO, CON UNA VIGENCIA NO MAYOR DE UN (1) AÑO O CUALQUIER OTRO DOCUMENTO QUE SUSTENTE LA TENENCIA DE LA TIERRA.	X		
10.	VERIFICAR QUE LOS CONSULTORES ESTÉN ACTUALIZADOS y HABILITADOS.	X		
CUMPLE CON LOS DOCUMENTOS SOLICITADOS EN EL ACTA DE PRESENTACIÓN DE ESTUDIOS DE IMPACTO AMBIENTAL		X		

Entregado por: (Usuario)

 Nombre: Juan L De Aranda

 Cedula: 8-280-282

 Correo: dearanda@ambiente.gob.pa

 Teléfono: 62827500

 Firma: [Firma]

Revisado por: (Ministerio de Ambiente)

 Técnico: MARIANELA CABALLERO

 Firma: [Firma]

 Verificado por: (Ministerio de Ambiente)

 Nombre: MARÍA DE GRACIA

 Firma: [Firma]

ESTUDIO DE IMPACTO AMBIENTAL DIGITAL



Ministerio de Ambiente

R.U.C.: 8-NT-2-5498 D.V.: 75

Dirección de Administración y Finanzas

Recibo de Cobro

No. 153
67383

Información General

<u>Hemos Recibido De</u>	MINISTERIO DE OBRAS PUBLICAS / 8NT-1-14274 DV-28	<u>Fecha del Recibo</u>	2022-9-26
<u>Administración Regional</u>	Dirección Regional MiAMBIENTE Darién	<u>Guía / P. Aprov.</u>	
<u>Agencia / Parque</u>	Ventanilla Tesorería	<u>Tipo de Cliente</u>	Contado
<u>Efectivo / Cheque</u>		<u>No. de Cheque</u>	
	Transferencia		B/. 1,250.00
<u>La Suma De</u>	MIL DOSCIENTOS CINCUENTA BALBOAS CON 00/100		B/. 1,250.00

Detalle de las Actividades

Cantidad	Unidad	Cód. Act.	Actividad	Precio Unitario	Precio Total
1		1.3.2	Evaluación de Estudios de Impacto Ambiental	B/. 1,250.00	B/. 1,250.00
Monto Total					B/. 1,250.00

Observaciones

EVALUACION DE ESTUDIO DE IMPACTO AMBIENTAL TRANF-1733357859

Día	Mes	Año	Hora
26	09	2022	03:03:12 PM

Firma

Nombre del Cajero Karen Otero



Sello

IMP 1

República de Panamá
Ministerio de Ambiente
Dirección de Administración y Finanzas

Certificado de Paz y Salvo
N° 209918

Fecha de Emisión:

11	11	2022
----	----	------

(día / mes / año)

Fecha de Validez:

11	12	2022
----	----	------

(día / mes / año)

La Dirección de Administración y Finanzas, certifica que la Empresa:

MINISTERIO DE OBRAS PUBLICAS

Representante Legal:

RAFAEL SABONGE

Inscrita

Tomo	Folio	Asiento	Rollo
8 NT	1	14274	
Ficha	Imagen	Documento	Finca

Se encuentra PAZ y SALVO, con el Ministerio del Ambiente, a la
fecha de expedición de esta certificación.

Certificación, válida por 30 días

Firmado

Angelica Orib
Jefe de la Sección de Tesorería.

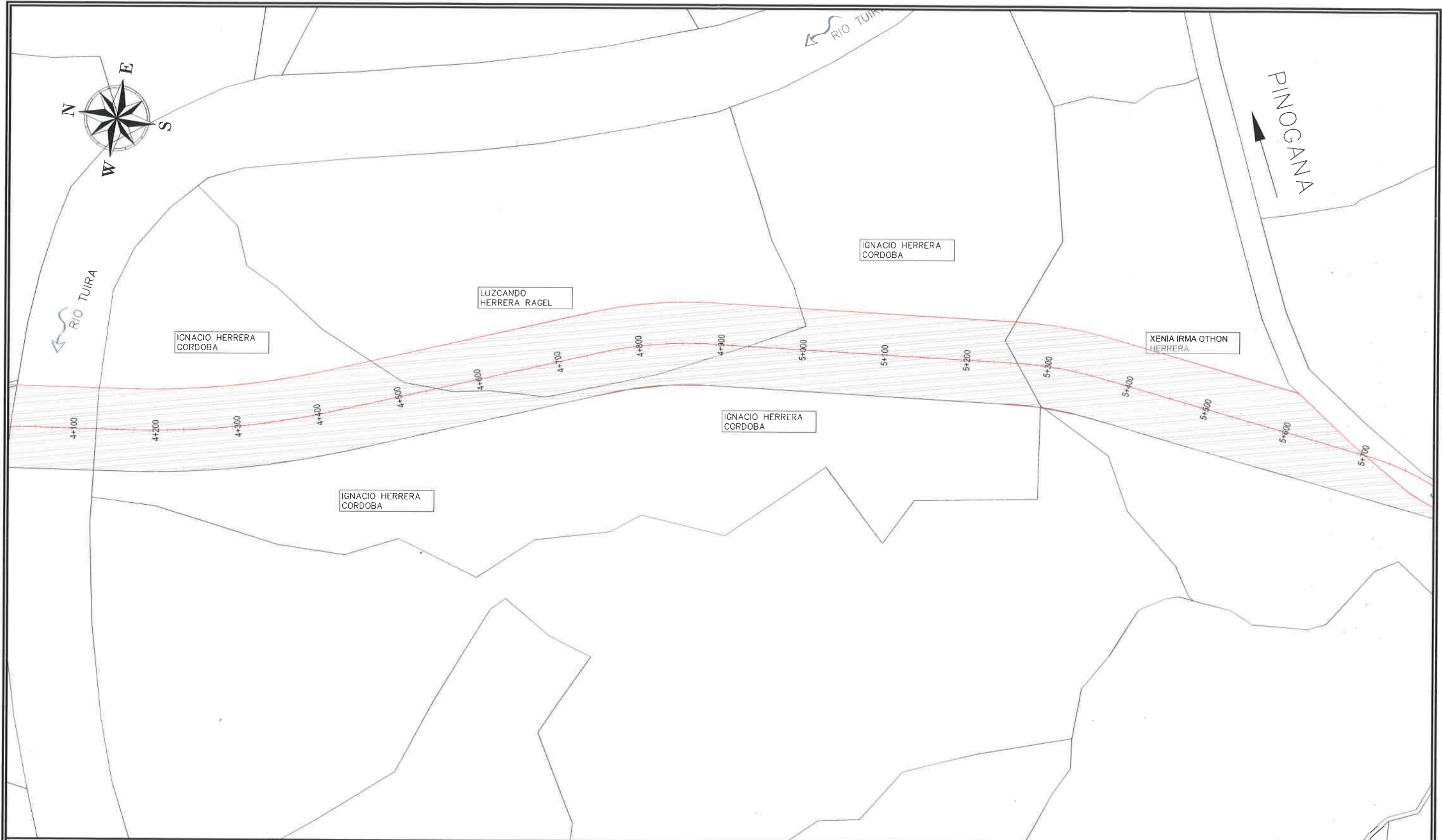


LISTA DE OCUPANTES Y/O PROPIETARIOS

Propietario / Ocupante	Cédula	Inicio	Ubicación	
			Fin	Lado
VIA YAVIZA – PINOGANA				
Iglesia Evangélica Unida. Representante Legal: Trucman Zarco Conde	5-701-2052	0k+160	0k+300	Ambos
VIA YAVIZA – PINOGANA RÍO CHUCUNAUQUE				
Pantaleon Robles Bonilla	9-155-118	0k+420	0k+460	Ambos
* Nelcy Estela Zuñiga Montoya	5-12-1267	0k+460	0k+580	Izq.
Ariel Alberto Reichlin Aguirre	8-203-1942	0k+460	0k+770	Der
Salomon Moreno Gamboa	5-707-1821	0k+770	1k+035	Ambos
Avixmael Doviasa Cansari	5-20-809	1k+035	1k+170	Ambos
Ruhi Arturo Marin Mojica	9-184-717	1k+170	1k+620	Ambos
Olivama Tocamo Comtrera	5-701-905	1k+170	1k+250	Izq
Jose Eliodoro Moreno Rivas	E-8-74513	1k+640	2k+160	Ambos
Luz Estela Moreno Tapia	5-703-1271	1k+830	2k+220	Izq.
Norgelis Palacios Lemus	5-708-1105	2k+220	2k+350	Izq
Brandon Alexis Martinez Rivas	8-900-2224	2k+220	3k+240	Der
Jose Cirilo Asprilla Caicedo	5-20-757	2k+350	2k+780	Izq
Ciriaco Rebolledo Caicedo (Omilda Conquista Chivirico cédula 5PI-1-2493)	5-16-1966	2k+780	2k+960	Izq
Ignacio Herrera Cordoba	8-134-697	2k+960	3k+610	izq
Francisca Villarreal Barrera	8-248-203	3k+240	3k+300	Der
Arnulfo Avila Rebolledo	5-4-529	3k+300	3k+380	Der
Ernesto Testa Castillo	4-151-255	3k+380	3k+615	Der
Omar Gabriel Bristan Alvarado	8-791-715	3k+600	3k+800	Izq
Omar Gabriel Bristan Alvarado	8-791-715	3k+600	4k+000	Der
VIA YAVIZA – PINOGANA RÍO TUIRA				
Ignacio Herrera Cordoba	8-134-697	4k+120	5k+270	Ambos
Luzcando Vergara Rangel	5-6-422	4k+550	4k+940	Ambos
Xenia Irma Othon Herrera	5-12-1753	5k+270	5k+700	Ambos
RAMAL A HOSPITAL				
* Nelcy Estela Zuñiga Montoya	5-12-1267	0k+000	0k+280	
Eva Moreno Gamboa	5-704-1791	0k+280	0k+400	
Ana Teresa Gamboa Lozano	E-8-69828	0k+400	0k+480	
Municipio de Pinogana		0k+480	0k+960	

* Nelcy Estela Zuñiga Montoya ocupa un solo terreno (sin trámite) que colinda con la Vía Yaviza-Pinogana Río Chucunauque y el ramal a Hospital.

7 octubre 2022 AFECCIONES.dwg



CONSORCIO YAVIZA
Teléfono: (507) 224-7000 - (507) 224-7010
Fax: (507) 224-3761
Calle #19 Río Abajo y Vía Español Final



REPÚBLICA DE PANAMÁ
MINISTERIO DE OBRAS PÚBLICAS
"ESTUDIO, DISEÑO, CONSTRUCCIÓN Y FINANCIAMIENTO DE LA CARRETERA PANAMERICANA DESDE YAVIZA HASTA PINOGANA Y Puentes sobre Río Chucunaque y Río Tuira"
CONTRATO N.º 1004-1-25-2022
PROVINCIA DE DARÍEN

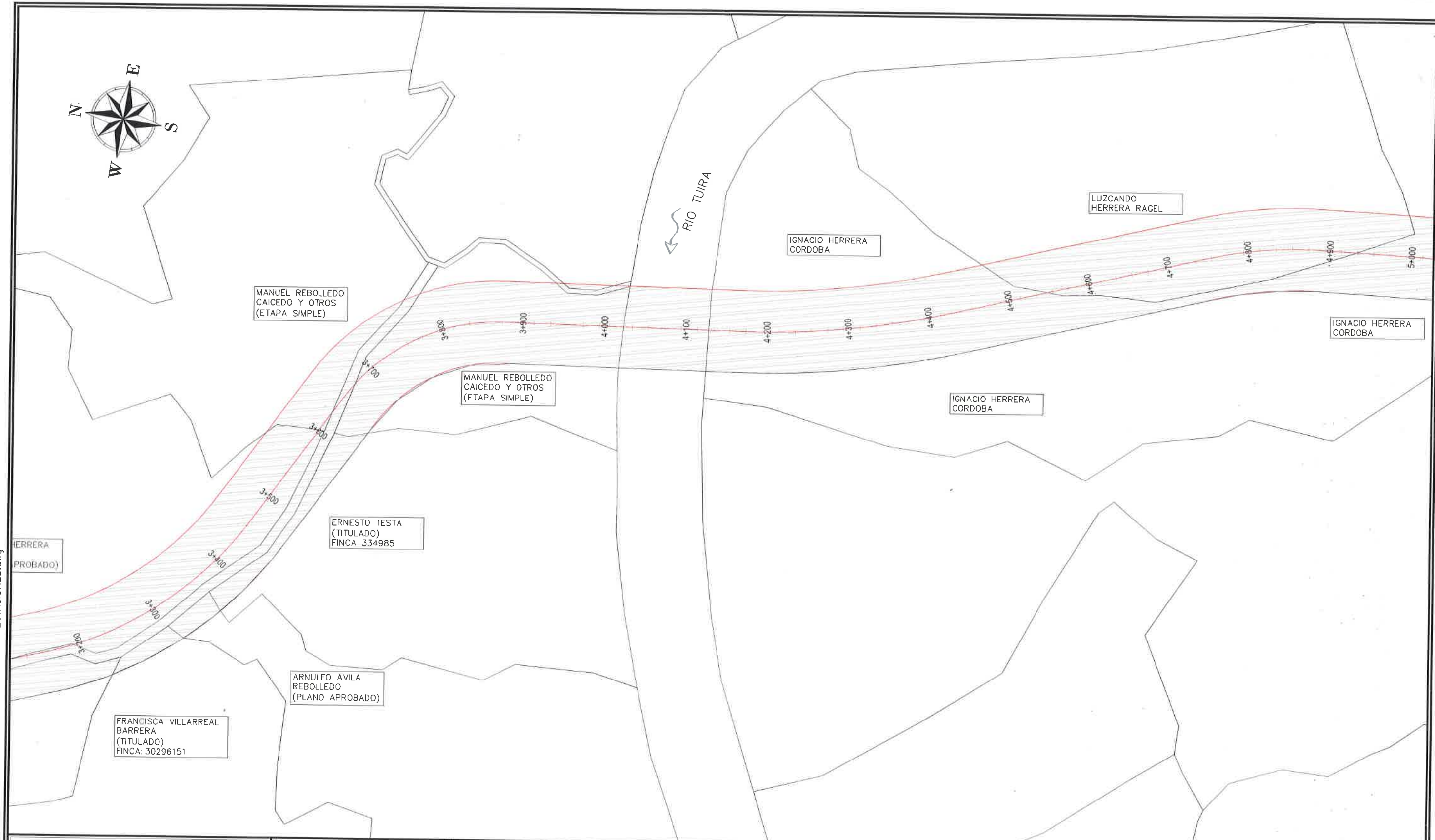
PLANTA DE AFECTACION
YAVIZA - PINOGANA

REVISADO	FECHA	REVISIÓN

Según Ley 15 de 1994, este plano es propiedad intelectual de Constructora Urbana, S.A. y se prohíbe su reproducción total o parcial así como el uso de su contenido sin previo consentimiento por escrito de su autor.

PROYECTADO: CONSORCIO YAVIZA	REVISADO: CONSORCIO YAVIZA	FECHA: 	
ELABORADO: CONSORCIO YAVIZA	DESEÑADO: CONSORCIO YAVIZA	ESCALA: INDICADA	
REVISADO: CONSORCIO YAVIZA	APROBADO: 	FECHA: oct-22	

7 octubre 2022 AFECTACIONES.dwg



CONSORCIO YAVIZA
Teléfono: (507) 301-7000 - (507) 301-7050
Fax: (507) 2842761
Calle 919 Bar Alto y 11a Espalda Fiscal



REPÚBLICA DE PANAMÁ
MINISTERIO DE OBRAS PÚBLICAS
"ESTUDIO, DISEÑO, CONSTRUCCIÓN Y FINANCIAMIENTO DE LA CARRETERA PANAMERICANA DESDE
YAVIZA HASTA PINOGANA Y PUENTES SOBRE RÍO CHUCUNAQUE Y RÍO TUIRA"
CONTRATO N° UR-1-16-2022
PROVINCIA DE DARÍEN

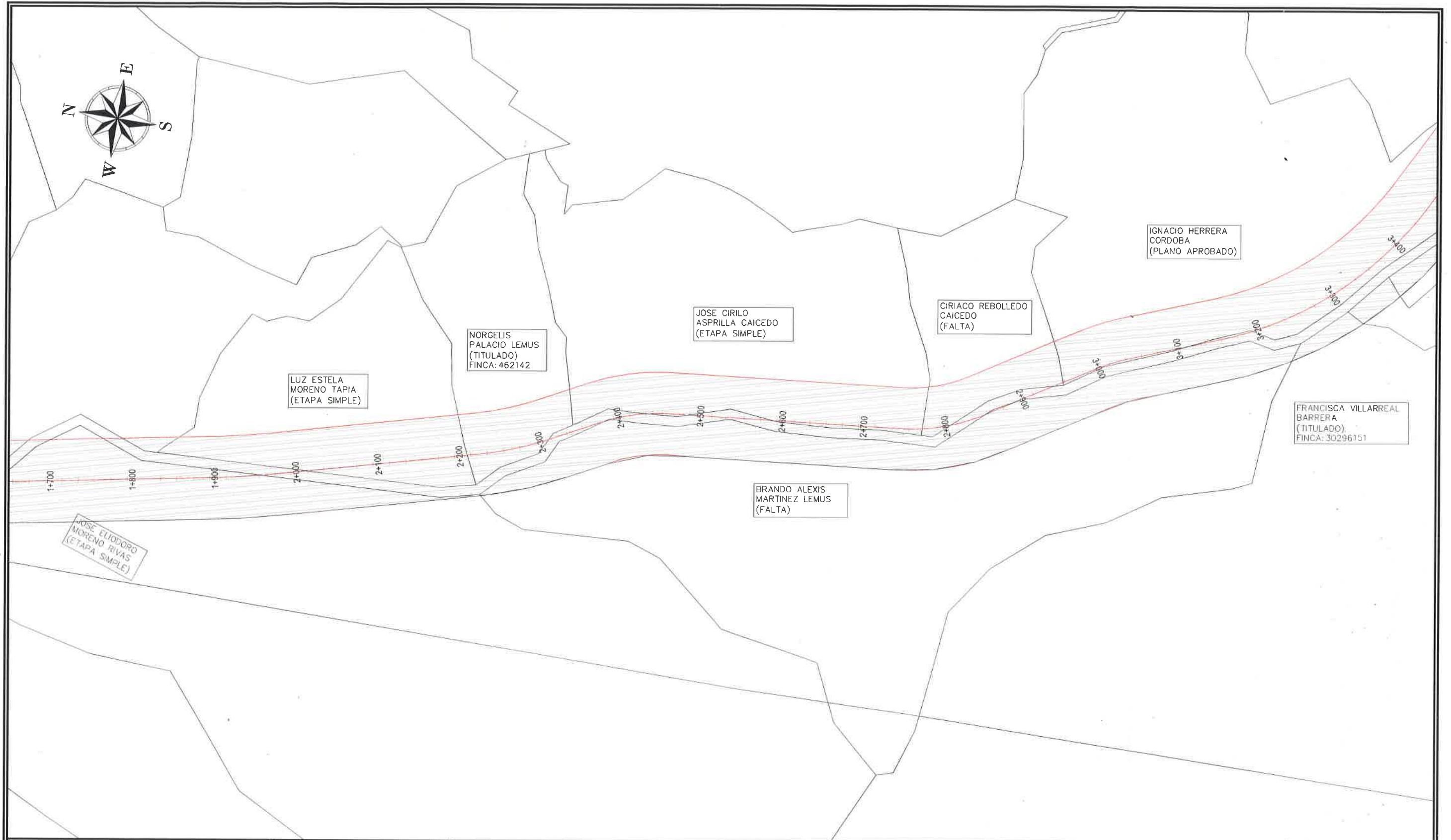
PLANTA DE AFECTACION
YAVIZA - PINOGANA

REVISADO	FECHA	REVISION

Según Ley 15 de 1994, este plano es propiedad intelectual de Constructora Urbana, S.A. y se prohíbe su reproducción total o parcial así como el uso de su contenido sin previo consentimiento por escrito de su autor.

PROYECTO	CONSORCIO YAVIZA	REVISADO	CONSORCIO YAVIZA	FECHA	EE
DISEÑADO	CONSORCIO YAVIZA	DISEÑADO	CONSORCIO YAVIZA	ESCALA	INDICADA
NUMERO	CONSORCIO YAVIZA	APROBADO		FECHA	oct-22

7 octubre 2022 AFECTACIONES.dwg





CONSORCIO YAVIZA
Teléfonos: (507) 301-7000 - (507) 301-7050
Fax: (507) 22-3761
Calle #19 Río Abajo y Vía Espinal Final



REPUBLICA DE PANAMÁ
MINISTERIO DE OBRAS PÚBLICAS

REPÚBLICA DE PANAMÁ
MINISTERIO DE OBRAS PÚBLICAS
"ESTUDIO, DISEÑO, CONSTRUCCIÓN Y FINANCIAMIENTO DE LA CARRETERA PANAMERICANA DESDE YAVIZA HASTA PINOGANA Y PUEBLOS SOBRE RÍO CHUCUNAQUE Y RÍO TUIRA"
CONTRATO N° UAL-1-06-2022
PROVINCIA DE DARÉN

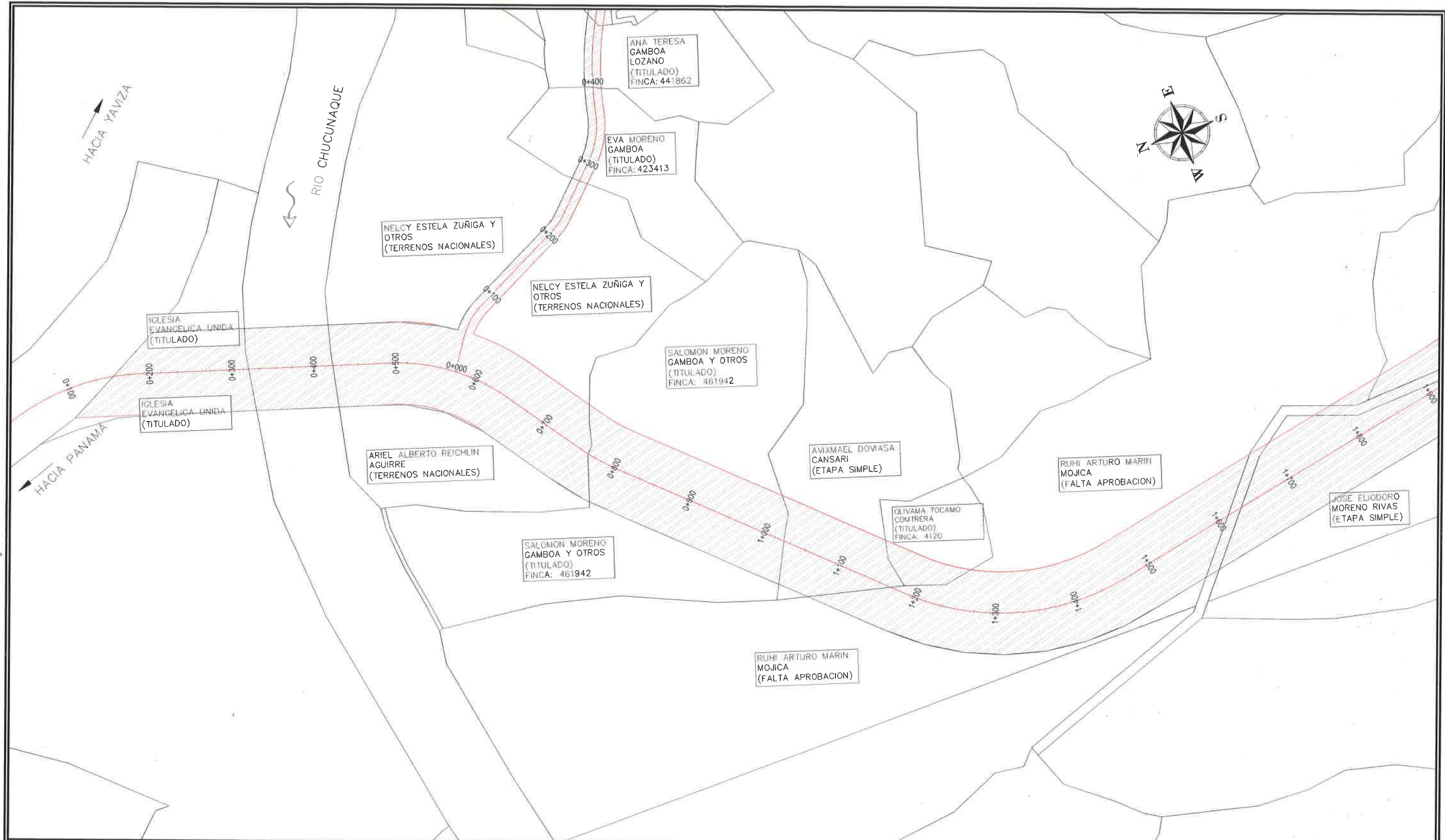
PLANTA DE AFECTACION
YAVIZA - PINOGANA

REVISADO	FECHA	REVISIÓN


Según Ley 15 de 1994, este plano es propiedad intelectual de Constructora Urbana, S.A. y se prohíbe su reproducción total o parcial sin el consentimiento escrito de su autor.

PROYECTADO	REVISADO	ELABORADO	APROBADO
CONSORCIO YAVIZA	CONSORCIO YAVIZA	CONSORCIO YAVIZA	CONSORCIO YAVIZA


ESCALA	FECHA
INDICADA	oct-22




7 octubre 2022 AFECTACIONES.dwg



CONSORCIO YAVIZA
Teléfono: (507) 301-7000 - (507) 301-7050
Fax: (507) 284-3751
Calle #19 Río Abajo Y Vía Espada Rural



REPUBLICA DE PANAMÁ
GOBIERNO NACIONAL



MINISTERIO DE OBRAS PÚBLICAS

REPUBLICA DE PANAMÁ
MINISTERIO DE OBRAS PÚBLICAS
"ESTUDIO, DISEÑO, CONSTRUCCIÓN Y FINANCIAMIENTO DE LA CARRETERA PANAMERICANA DESDE YAVIZA HASTA PINOGANA Y PUEBLOS SOBRE RÍO CHUCUNAQUE Y RÍO TUIRA"
CONTRATO N° UAL-1-08-2022
PROVINCIA DE DARÍEN

PLANTA DE AFECTACION
YAVIZA - PINOGANA

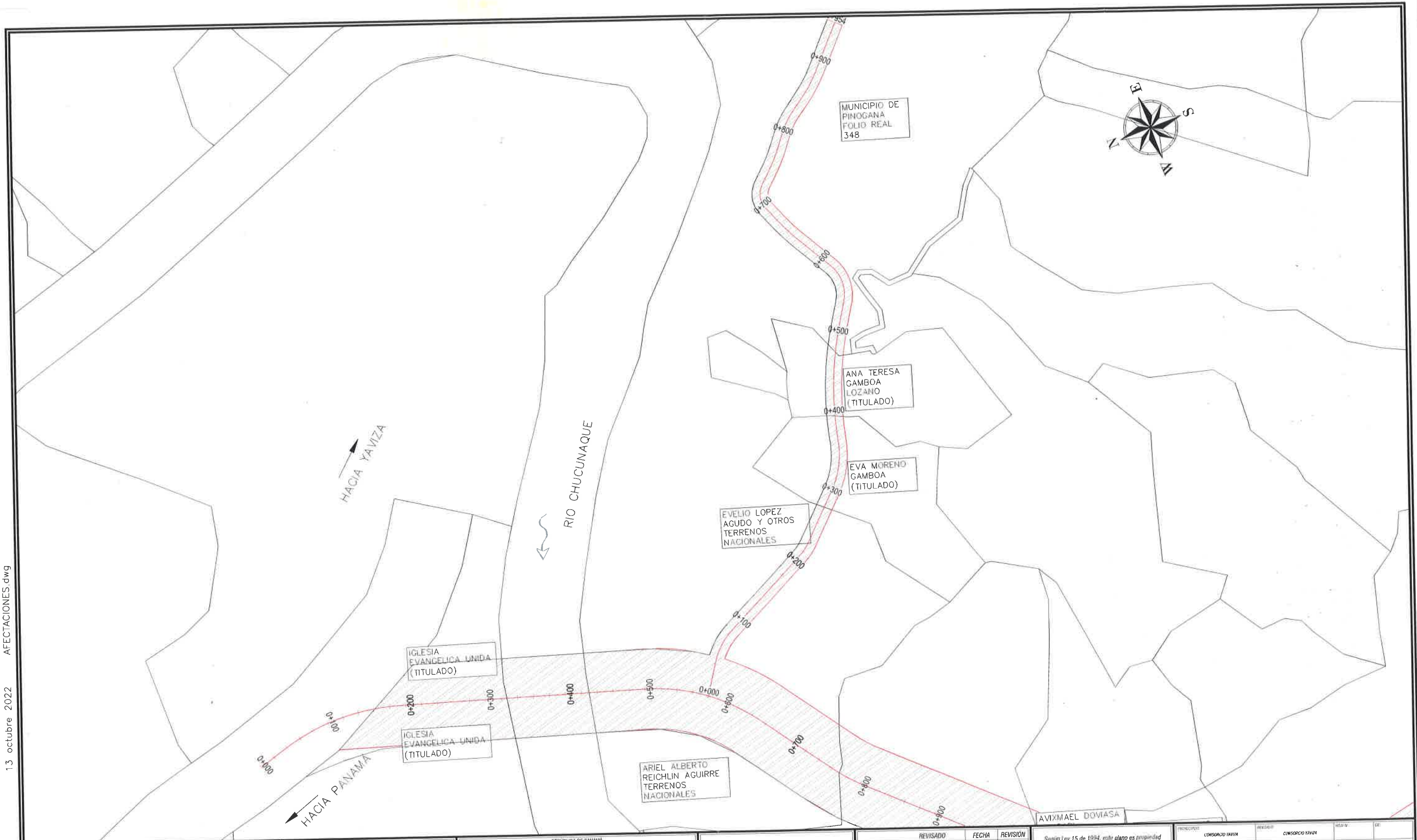
REVISADO	FECHA	REVISIÓN

Según Ley 15 de 1994, este plano es propiedad intelectual de Constructora Urbana, S.A. y se prohíbe su reproducción total o parcial sin el consentimiento escrito de su autor.

PROYECTADO	REVISADO	FECHA	REVISIÓN
CONSORCIO YAVIZA	CONSORCIO YAVIZA		

PROYECTO	FECHA	INDICADA
CONSORCIO YAVIZA	oct-22	

13 octubre 2022 AFECTACIONES.dwg





CONSORCIO YAVIZA
Teléfono: (507) 101-7000 - (507) 261-7050
Fax: (507) 224-3761
Calle #19 Río Abasco y Vía España Postal



REPUBLICA DE PANAMÁ
GOBIERNO NACIONAL

MINISTERIO DE OBRAS PÚBLICAS

REPUBLICA DE PANAMÁ
MINISTERIO DE OBRAS PÚBLICAS
"ESTUDIO, DISEÑO, CONSTRUCCIÓN Y FINANCIAMIENTO DE LA CARRETERA PANAMERICANA DESDE YAVIZA HASTA PINOGANA Y Puentes sobre Río Chucunaque y Río Tuira"
CONTRATO N° URL-1-06-2022
PROVINCIA DE DARÉN

PLANTA DE AFECTACION
YAVIZA - PINOGANA

REVISADO	FECHA	REVISION

Según Ley 15 de 1994, este plano es propiedad intelectual de Constructora Urbana, S.A. y se prohíbe su reproducción total o parcial así como el uso de su contenido sin previo consentimiento por escrito de su autor.

PROYECTADO	REVISADO	PROYECTADO	REVISADO	FECHA	EE
CONSORCIO YAVIZA	CONSORCIO YAVIZA	CONSORCIO YAVIZA	CONSORCIO YAVIZA		

INDICADA
oct-22



Proyecto: Estudio, Diseño, Construcción y Financiamiento de la Carretera Panamericana desde Yaviza hasta Pinogana y Puentes sobre Río Chucunaque y Río Tuira.

Señores
CONSORCIO YAVIZA
E.S.D

Quien suscribe, Jannelle González (varón, mujer), panameño (a) con C.I.P. No. 8-713-1892, actuando en mi propio nombre y representación del Municipio de Pinogana, Propietario del Folio Real 348, con código de ubicación 5107, **confirmando que estoy anuente de que el Ministerio de Obras Públicas a través de CONSORCIO YAVIZA, presentará ante el Ministerio de Ambiente el Estudio de Impacto Ambiental, a desarrollarse en el distrito de Pinogana, Sector de Pueblo Nuevo, y que nuestra propiedad se encuentra dentro de los posibles afectados por dicho proyecto.**

Esta declaración no implica ningún reconocimiento, aceptación o declaración de conformidad con la afectación, hasta tanto no se surtan los trámites legales correspondientes por parte del Ministerio de Obras Públicas, para estos efectos, que deberán realizarse posteriormente.

Atentamente,

[Firma]
Firma Propietario/Representante Legal
Cédula: 8-713-1892



El Suscrito, LICDO. NATIVIDAD QUIRÓS AGUILAR, Notario Público Décimo Tercero, del Circuito de Panamá, con Cédula No. 2-106-1790.

CERTIFICO:


Que dada la certeza de la identidad de la(s) persona(s) que firma (firmaron) el presente documento, su(s) firma(s) es(son) auténtica(s) (Art. 1736 C.C. Art. 835 C.J.)

Panamá,

14 NOV. 2022

[Firma] [Firma]
Testigos Testigos
LICDO. NATIVIDAD QUIRÓS AGUILAR
Notario Público Décimo Tercero





Yo, **LICDO. NATIVIDAD QUIRÓS AGUILAR**, Notario Público
 Décimo Tercero del Circuito de Panamá, con cédula
 N° 2-106-1790

CERTIFICO:

Que he cotejado detenida y minuciosamente esta copia
 fotostática con su original y la he encontrado en todo
 conforme.

Panamá, **14 NOV, 2022**

LICDO. NATIVIDAD QUIRÓS AGUILAR
 Notario Público Décimo Tercero



Registro Público de Panamá

FIRMADO POR: YHENIA YSSEL YANES
PEREZ
FECHA: 2022.10.21 09:24:12 -05:00
MOTIVO: SOLICITUD DE PUBLICIDAD
LOCALIZACION: PANAMA ESTE, PANAMA

CERTIFICADO DE PROPIEDAD

DATOS DE LA SOLICITUD

ENTRADA 434730/2022 (0) DE FECHA 10/20/2022.

DATOS DEL INMUEBLE

(INMUEBLE) PINOGANA CÓDIGO DE UBICACIÓN 5107, FOLIO REAL Nº 348 (F) CORREGIMIENTO YAVIZA, DISTRITO PINOGANA, PROVINCIA DARIÉN.

SUPERFICIE ACTUAL O RESTO LIBRE: 65 ha 1872 m² 13 dm²

CON UN VALOR DE UNO BALBOAS (B/.1.00)

FECHA DE ADQUISICION: 1 DE JUNIO DE 2004

TITULAR(ES) REGISTRAL(ES)

MUNICIPIO DE PINOGANA TITULAR DE UN DERECHO DE PROPIEDAD

GRAVÁMENES Y OTROS DERECHOS REALES VIGENTES

QUE SOBRE ESTA FINCA NO CONSTAN GRAVAMENES INSCRITOS VIGENTES A LA FECHA

ENTRADAS PRESENTADAS QUE SE ENCUENTRAN EN PROCESO

NO HAY ENTRADAS PRESENTADAS EN PROCESO.

LA PRESENTE CERTIFICACIÓN SE OTORGA EN PANAMÁ EL DÍA JUEVES, 20 DE OCTUBRE DE 2022:19 P. M., POR EL DEPARTAMENTO DE CERTIFICADOS DEL REGISTRO PÚBLICO DE PANAMÁ, PARA LOS EFECTOS LEGALES A QUE HAYA LUGAR.

NOTA: ESTA CERTIFICACIÓN PAGÓ DERECHOS POR UN VALOR DE 30.00 BALBOAS CON EL NÚMERO DE LIQUIDACIÓN 1403750286



Valide su documento electrónico a través del CÓDIGO QR impreso en el pie de página o a través del Identificador Electrónico: CD7A6824-06AA-445A-9886-A265C99FA257
Registro Público de Panamá - Vía España, frente al Hospital San Fernando
Apartado Postal 0830 - 1596 Panamá, República de Panamá - (507)501-6000

Proyecto: Estudio, Diseño, Construcción y Financiamiento de la Carretera Panamericana desde Yaviza hasta Pinogana y Puentes sobre Río Chucunaque y Río Tuira.

Señores
CONSORCIO YAVIZA
E.S.D

Quien suscribe, Ana Teresa Gamboa Lozano mujer, panameña con C.I.P. No. E-8-69828, actuando en mi propio nombre y en calidad de propietario del Folio Real 441862, con código de ubicación 5107, **confirmando que estoy anuente de que el Ministerio de Obras Públicas a través de CONSORCIO YAVIZA, presentará ante el Ministerio de Ambiente el Estudio de Impacto Ambiental, a desarrollarse en el distrito de Pinogana, Sector de Pueblo Nuevo, y que nuestra propiedad se encuentra dentro de los posibles afectados por dicho proyecto.**

Esta declaración no implica ningún reconocimiento, aceptación o declaración de conformidad con la afectación, hasta tanto no se surtan los trámites legales correspondientes por parte del Ministerio de Obras Públicas, para estos efectos, que deberán realizarse posteriormente.

Atentamente,

Ana Teresa Gamboa Lozano
Firma Propietario

Cédula: . No. E-8-69828



El Suscrito, LICDO. NATIVIDAD QUIRÓS AGUILAR, Notario Público Décimo Tercero, del Circuito de Panamá, con Cédula No. 2-106-1790.

CERTIFICO:

Que dada la certeza de la identidad de la(s) persona(s) que firma (firmaron) el presente documento, su(s) firma(s) es(son) auténtica(s) (Art. 1736 C.C. Art. 835 C.J.)

Panamá,

11 NOV 2022

[Signature]
Testigos

[Signature]
Testigos

LICDO. NATIVIDAD QUIRÓS AGUILAR
Notario Público Décimo Tercero





Yo, LICDO. NATIVIDAD QUIRÓS AGUILAR, Notario Público
Décimo Tercero del Circuito de Panamá, con cédula
N° 2-106-1790

CERTIFICO:

Que he cotejado detenida y minuciosamente esta copia
fotostática con su original y la he encontrado en todo
conforme.

Panamá, 11 NOV. 2022

LICDO. NATIVIDAD QUIRÓS AGUILAR
Notario Público Décimo Tercero





Registro Público de Panamá

FIRMADO POR: YHENIA YSSEL YANES
PEREZ
FECHA: 2022.10.21 10:54:57 -05:00
MOTIVO: SOLICITUD DE PUBLICIDAD
LOCALIZACION: PANAMA ESTE, PANAMA

CERTIFICADO DE PROPIEDAD

DATOS DE LA SOLICITUD

ENTRADA 434760/2022 (0) DE FECHA 10/20/2022.

DATOS DEL INMUEBLE

(INMUEBLE) PINOGANA CÓDIGO DE UBICACIÓN 5107, FOLIO REAL Nº **441862** (F) CORREGIMIENTO YAVIZA, DISTRITO PINOGANA, PROVINCIA DARIÉN.

PLANO: 4640202000052

SUPERFICIE ACTUAL O RESTO LIBRE: 2 ha 919 m²

VALOR DEL TRASPASO: B/. 1,100.00

FECHA DE ADQUISICION: 21 DE OCTUBRE DE 2016

TITULAR(ES) REGISTRAL(ES)

ANA TERESA GAMBOA LOZANO (CÉDULA E-8-69828) TITULAR DE UN DERECHO DE PROPIEDAD

GRAVÁMENES Y OTROS DERECHOS REALES VIGENTES

QUE SOBRE ESTA FINCA A LA FECHA NO CONSTA GRAVAMEN INSCRITO VIGENTE.

RESTRICCIONES: ESTABLECER QUE LA PRESENTE ADJUDICACION QUEDA SUJETA A LAS RESTRICCION ES LEGALES QUE LE SEAN APLICABLES AL TERRENO, INSCRITO EL 09/23/2013, EN LA ENTRADA TOMO DIARIO: 2013 ASIENTO DIARIO: 186525

ENTRADAS PRESENTADAS QUE SE ENCUENTRAN EN PROCESO

NO HAY ENTRADAS PENDIENTES.

LA PRESENTE CERTIFICACIÓN SE OTORGA EN PANAMÁ EL DÍA JUEVES, 20 DE OCTUBRE DE 2022:21 P. M., POR EL DEPARTAMENTO DE CERTIFICADOS DEL REGISTRO PÚBLICO DE PANAMÁ, PARA LOS EFECTOS LEGALES A QUE HAYA LUGAR.

NOTA: ESTA CERTIFICACIÓN PAGÓ DERECHOS POR UN VALOR DE 30.00 BALBOAS CON EL NÚMERO DE LIQUIDACIÓN 1403750020



Valide su documento electrónico a través del CÓDIGO QR impreso en el pie de página o a través del Identificador Electrónico: 9BFE9DDF-22FD-4507-B845-BE52F5640B02
Registro Público de Panamá - Vía España, frente al Hospital San Fernando
Apartado Postal 0830 - 1596 Panamá, República de Panamá - (507)501-6000


Proyecto: Estudio, Diseño, Construcción y Financiamiento de la Carretera Panamericana desde Yaviza hasta Pinogana y Puentes sobre Río Chucunaque y Río Tuira.

Señores
CONSORCIO YAVIZA
E.S.D

Quien suscribe, Eva Moreno Gamboa mujer, panameña con C.I.P. No. 5-704-1791, actuando en mi propio nombre y en calidad de propietario del Folio Real 423413 con código de ubicación 5107, **confirmando que estoy anuente** de que el **Ministerio de Obras Públicas** a través de **CONSORCIO YAVIZA**, presentará ante el Ministerio de Ambiente el Estudio de Impacto Ambiental, a desarrollarse en el distrito de Pinogana, Sector de Pueblo Nuevo, y que nuestra propiedad se encuentra dentro de **los posibles afectados** por dicho proyecto.

Esta declaración no implica ningún reconocimiento, aceptación o declaración de conformidad con la afectación, hasta tanto no se surtan los trámites legales correspondientes por parte del Ministerio de Obras Públicas, para estos efectos, que deberán realizarse posteriormente.

Atentamente,


Firma Propietario



Cédula: . No. 5-704-1791

El Suscrito, **LICDO. NATIVIDAD QUIRÓS AGUILAR**, Notario Público Décimo Tercero, del Circuito de Panamá, con Cédula No. 2-106-1790.

CERTIFICO:

Que dada la certeza de la identidad de la(s) persona(s) que firma (firmaron) el presente documento, su(s) firma(s) es(son) auténtica(s) (Art. 1738 C.C. Art. 835 C.J.)

Panamá

11 NOV. 2022


Testigos

LICDO. NATIVIDAD QUIRÓS AGUILAR
Notario Público Décimo Tercero



REPÚBLICA DE PANAMÁ
TRIBUNAL ELECTORAL

Eva
Moreno Gamboa



NOMBRE USUAL:
FECHA DE NACIMIENTO: 02-JUL-1985
LUGAR DE NACIMIENTO: DARIÉN, PINOGANA
SEXO: F TIPO DE SANGRE:
EXPEDIDA: 20-DIC-2013 EXPIRA: 20-DIC-2023

5-704-1791



Eva Moreno



Yo, LICDO. NATIVIDAD QUIRÓS AGUILAR, Notario Público
Décimo Tercero del Circuito de Panamá, con cédula
Nº 2-106-1790

CERTIFICO:

Que he cotejado detenida y minuciosamente esta copia
fotostática con su original y la he encontrado en todo
conforme.

17 NOV. 2022

Panamá,

LICDO. NATIVIDAD QUIRÓS AGUILAR
Notario Público Décimo Tercero





Registro Público de Panamá

FIRMADO POR: YHENIA YSSEL YANES
PEREZ
FECHA: 2022.10.24 11:06:06 -05:00
MOTIVO: CERTIFICADO
LOCALIZACION: PANAMA ESTE, PANAMA

CERTIFICADO DE PROPIEDAD

DATOS DE LA SOLICITUD

ENTRADA 434775/2022 (0) DE FECHA 10/20/2022

DATOS DEL INMUEBLE

QUE LA FINCA **423413**, CON CODIGO DE UBICACIÓN 5107, DE LA SECCION DE PROPIEDAD, SITUADO EN EL CORREGIMIENTO YAVIZA, DISTRITO PINOGANA Y PROVINCIA DE DARIEN.

SUPERFICIE: 3HAS 764MT2

VALOR REGISTRADO: B/.24.00

FECHA DE ADQUISICION: 20 DE MAYO DE 2013

TITULARE(S) REGISTRAL(S)

EVA MORENO GAMBOA (CEDULA 5-704-1791) ITULAR DE UN DERECHO DE PROPIEDAD

GRAVÁMENES Y OTROS DERECHOS REALES VIGENTES

QUE SOBRE ESTA FINCA NO CONSTAN GRAVAMENES INSCRITOS VIGENTES A LA FECHA.

LA PRESENTE RESOLUCION QUEDA SUJETA A LAS RESTRICCIONES LEGALES QUE LE SEAN APLICABLES AL TERRENO FECHA DE REGISTRO: 20 DE MAYO DE 2013

ENTRADAS PRESENTADAS QUE SE ENCUENTRAN EN PROCESO

NO HAY ENTRADAS PRESENTADAS EN PROCESO.

LA PRESENTE CERTIFICACIÓN SE OTORGA EN PANAMÁ EL DÍA LUNES, 24 DE OCTUBRE DE 2022 10:29 A. M. POR EL DEPARTAMENTO DE CERTIFICADOS DEL REGISTRO PÚBLICO DE PANAMÁ, PARA LOS EFECTOS LEGALES A QUE HAYA LUGAR.



Valide su documento electrónico a través del CÓDIGO QR impreso en el pie de página o a través del Identificador Electrónico: 6E2077EC-9BED-478A-B81E-8BCCED3B3340
Registro Público de Panamá - Vía España, frente al Hospital San Fernando
Apartado Postal 0830 - 1596 Panamá, República de Panamá - (507)501-6000

Proyecto: Estudio, Diseño, Construcción y Financiamiento de la Carretera Panamericana desde Yaviza hasta Pinogana y Puentes sobre Río Chucunaque y Río Tuira.

Señores
CONSORCIO YAVIZA
E.S.D

Quien suscribe, *Xenia Irma Othon Herrera*, mujer, panameña con C.I.P. No. 5-12-1753, actuando en mi propio nombre y representación; en calidad de Usuario del Globo de Terreno denominado Predio 0109 **confirmando que estoy anuente de que el Ministerio de Obras Públicas a través de CONSORCIO YAVIZA, presentará ante el Ministerio de Ambiente el Estudio de Impacto Ambiental, a desarrollarse en el distrito de Pinogana, Sector de Poblado de Pinogana, y que nuestro terreno se encuentra dentro de los posibles afectados por dicho proyecto.**

Esta declaración no implica ningún reconocimiento, aceptación o declaración de conformidad con la afectación, hasta tanto no se surtan los trámites legales correspondientes por parte del Ministerio de Obras Públicas, para estos efectos, que deberán realizarse posteriormente.

Atentamente,

Xenia Irma Othon Herrera
Firma Propietario



Cédula: 5-12-1753 El Suscrito, **LICDO. NATIVIDAD QUIRÓS AGUILAR**, Notario Público Décimo Tercero, del Circuito de Panamá, con Cédula No. 2-106-1790.

CERTIFICO:

Que dada la certeza de la identidad de la(s) persona(s) que firma (firmaron) el presente documento, su(s) firma(s) es(son) auténtica(s) (Art. 1736 C.C. Art. 835 C.J.)

Panamá, 11 NOV. 2022

[Signature]
Testigos
[Signature]
LICDO. NATIVIDAD QUIRÓS AGUILAR
Notario Público Décimo Tercero





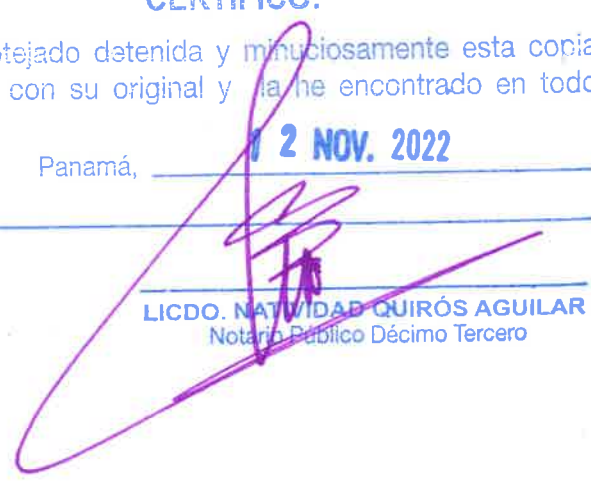
Yo, **LICDO. NATIVIDAD QUIRÓS AGUILAR**, Notario Público
Décimo Tercero del Circuito de Panamá, con cédula
N° 2-106-1790

CERTIFICO:

Que he cotejado detenida y minuciosamente esta copia
estática con su original y no he encontrado en todo
conforme.

Panamá, 2 NOV. 2022




LICDO. NATIVIDAD QUIRÓS AGUILAR
Notario Público Décimo Tercero

Proyecto: Estudio, Diseño, Construcción y Financiamiento de la Carretera Panamericana desde Yaviza hasta Pinogana y Puentes sobre Río Chucunaque y Río Tuira.

Señores
CONSORCIO YAVIZA
E.S.D

Quien suscribe, Luzcondo Vergara Rangel, (varón, mujer), panameño (a) con C.I.P. No. 5-6-422, actuando en mi propio nombre y representación; o actuando en calidad de representante legal de la empresa _____, inscrita a Folio (S) _____, en calidad de propietario u ocupante del Folio Real 4332, con código de ubicación 5104, **confirmando que estoy anuente** de que el **Ministerio de Obras Públicas** a través de **CONSORCIO YAVIZA**, presentará ante el Ministerio de Ambiente el Estudio de Impacto Ambiental, a desarrollarse en el distrito de Pinogana, Sector de Pinogana, y que esta propiedad se encuentra dentro de **los posibles afectados** por dicho proyecto.

Esta declaración no implica ningún reconocimiento, aceptación o declaración de conformidad con la afectación, hasta tanto no se surtan los trámites legales correspondientes por parte del Ministerio de Obras Públicas, para estos efectos, que deberán realizarse posteriormente.

Atentamente,

Luzcondo Vergara Rangel
Firma Propietario/Representante Legal
Cédula: 5-6-422



El Suscrito, **LICDO. NATIVIDAD QUIRÓS AGUILAR**, Notario Público Décimo Tercero, del Circuito de Panamá, con Cédula No. 2-106-1790.

CERTIFICO:

Que cada la certeza de la identidad de la(s) persona(s) que firma (firmaron) el presente documento, su(s) firma(s) es(son) auténtica(s) (Ar. 1736 C.C. Art. 833 C.J.)

Panamá, 11 NOV. 2022

[Firma]
Testigos

LICDO. NATIVIDAD QUIRÓS AGUILAR
Notario Público Décimo Tercero





Yo, **LICDO. NATIVIDAD QUIRÓS AGUILAR**, Notario Público
Décimo Tercero del Circuito de Panamá, con cédula
N° 2-106-1790

CERTIFICO:

Que he cotejado detenida y minuciosamente esta copia
fotostática con su original y la he encontrado en todo
conforme.

Panamá, _____

11 NOV. 2022



LICDO. NATIVIDAD QUIRÓS AGUILAR
Notario Público Décimo Tercero



Registro Público de Panamá

FIRMADO POR: YHENIA YSSEL YANES
PEREZ
FECHA: 2022.10.26 13:31:23 -05:00
MOTIVO: INFORME
LOCALIZACION: PANAMA ESTE, PANAMA

CERTIFICADO DE PROPIEDAD

DATOS DE LA SOLICITUD

ENTRADA 441818/2022 (0) DE FECHA 10/25/2022.

DATOS DEL INMUEBLE

QUE LA FINCA 4332, CON CODIGO DE UBICACIÓN 5104, DE LA SECCION DE PROPIEDAD, SITUADO EN EL CORREGIMIENTO DE PINOGANA, DISTRITO DE PINOGANA Y PROVINCIA DE DARIEN.
SUPERFICIE: 17HAS.-3305M2.
VALOR REGISTRADO: B/.108.00
FECHA DE ADQUISICION: 17 DE OCTUBRE DE 2007

TITULARE(S) REGISTRAL(S)

LUZCANDO RANGEL VERGARA (CEDULA 5-6-422) TITULAR DE UN DERECHO DE PROPIEDAD.

GRAVÁMENES Y OTROS DERECHOS REALES VIGENTES

QUE SOBRE ESTA FINCA NO CONSTAN GRAVAMENES INSCRITOS VIGENTES A LA FECHA.

ESTA QUEDA SUJETA A LAS RESTRICCIONES DE LEY DEL COD AGRARIO, COD ADMINISTRATIVO, LEY 1 DEL 3 DE FEBRERO DE 1994, LEY 41 DEL 1 DE JULIO DE 1998 DE ANAM, DECRETO DE GABINETE 35 DEL 6 DE FEBRERO DE 1969 Y DEMAS DISPOSICIONES QUE LE SEAN APLICABLES. ESTA ADJUDICACION QUEDA SUJETA A LAS CONDICIONES ESTABLECIDAS POR LA ANAM EN LA RESOLUCION ARAD-PN-SEREDAF APM-TM- N 39-07 DEL 28 DE MAYO DE 2007. FECHA DE REGISTRO: 2007- 10- 17

ENTRADAS PRESENTADAS QUE SE ENCUENTRAN EN PROCESO

NO HAY ENTRADAS PENDIENTES.

LA PRESENTE CERTIFICACIÓN SE OTORGA EN PANAMÁ EL DÍA MIÉRCOLES, 26 DE OCTUBRE DE 2022 11:40 A. M. , POR EL DEPARTAMENTO DE CERTIFICADOS DEL REGISTRO PÚBLICO DE PANAMÁ, PARA LOS EFECTOS LEGALES A QUE HAYA LUGAR.



Valide su documento electrónico a través del CÓDIGO QR impreso en el pie de página o a través del Identificador Electrónico: A142BD8C-B541-46EC-B312-39C646004A82
Registro Público de Panamá - Vía España, frente al Hospital San Fernando
Apartado Postal 0830 - 1596 Panamá, República de Panamá - (507)501-6000

Proyecto: Estudio, Diseño, Construcción y Financiamiento de la Carretera Panamericana desde Yaviza hasta Pinogana y Puentes sobre Río Chucunaque y Río Tuira.

Señores
CONSORCIO YAVIZA
E.S.D

Quien suscribe, Omar G. Bristan Alvarado (varón, mujer), panameño (a) con C.I.P. No. 8-791-715, actuando en mi propio nombre y representación; o actuando en calidad de representante legal de la empresa _____, inscrita a Folio (S) _____; en calidad de propietario u ocupante del Folio Real _____, con código de ubicación _____, **confirmando que estoy anuente de que el Ministerio de Obras Públicas a través de CONSORCIO YAVIZA, presentará ante el Ministerio de Ambiente el Estudio de Impacto Ambiental, a desarrollarse en el distrito de Pinogana, Sector de Pueblo Nuevo, y que esta propiedad se encuentra dentro de los posibles afectados por dicho proyecto.**

Esta declaración no implica ningún reconocimiento, aceptación o declaración de conformidad con la afectación, hasta tanto no se surtan los trámites legales correspondientes por parte del Ministerio de Obras Públicas, para estos efectos, que deberán realizarse posteriormente.

Atentamente,

[Firma]
Firma Propietario/Representante Legal
Cédula: 8-791-715



En Sugeto, LICDO. NATIVIDAD QUIRÓS AGUILAR,
Notario Público Décimo Tercero, del Circuito de Panamá,
Cédula No. 2-106-1790.

CERTIFICO:

Que dada la certeza de la identidad de la(s) persona(s) que firma (firmaron) el presente documento, su(s) firma(s) es(son) auténtica(s) (Art. 1735 C.C. Art. 835 C.J.)

Panamá,

11 NOV. 2022

[Firma]
LICDO. NATIVIDAD QUIRÓS AGUILAR
Notario Público Décimo Tercero





AUTORIDAD NACIONAL
DE ADMINISTRACIÓN
DE TIERRAS



DIRECCIÓN NACIONAL DE ADJUDICACIÓN MASIVA

UTO-DARIÉN

Darién, _18 de agosto de 2022

ANATI-/DRAD CONSTANCIA – No._0008-2022

CONSTANCIA DE BARRIDO

A solicitud de parte interesada, hacemos constar, que **OMAR GABRIEL BRISTAN ALVARADO**, con cédula de identidad personal **8-791-715**, posee en este despacho, conforme nuestras bases de datos, un expediente levantado de acuerdo al barrido catastral realizado por el Programa de Desarrollo Sostenible del Darién, donde aparece identificada como ocupante del predio **3078**, correspondiente al número de cédula catastral **4640202000139**, con una superficie aproximada de **CINCO HECTAREAS OCHO MIL DOSCIENTOS VENTISEIS METROS CUADRADOS (_5+8226_ m²)**, ubicado en la comunidad de **CALLE LARGA**, corregimiento **YAVIZA**, distrito y provincia de Darién, comprendido dentro de los siguientes linderos:

NORTE: CAMINO DE YAVIZA A PINOGANA 12M
SUR : RIO TUIRA 15M
ESTE : QUEBRADA CHINTA 6M
OESTE: CLARA INES SALGADO DE HERRERA

Se hace constar que dicho expediente, se encuentra en la etapa SIMPLE.

Sin más que agregar.


Carlos Asprilla
Dirección Administrativo Regional de Darién

Yo, LICDO. NATIVIDAD QUIRÓS AGUILAR, Notario Público
Décimo Tercero del Circuito de Panamá, con cédula
N° 2-106-1790

CERTIFICO:

Que he cotejado detenida y minuciosamente esta copia
fotostática con su original y la he encontrado en todo
conforme.

Panamá, _____

11 NOV. 2022


LICDO. NATIVIDAD QUIRÓS AGUILAR
Notario Público Décimo Tercero



LADO DER.

Proyecto: Estudio, Diseño, Construcción y Financiamiento de la Carretera Panamericana desde Yaviza hasta Pinogana y Puentes sobre Río Chucunaque y Río Tuira.

Señores
CONSORCIO YAVIZA
E.S.D

Quien suscribe, Omar Gabriel Briston A. (varón, mujer), panameño (a) con C.I.P. No. 8-791-715, actuando en mi propio nombre y representación; o actuando en calidad de representante legal de la empresa _____, inscrita a Folio (S) _____; en calidad de propietario u ocupante del Folio Real _____, con código de ubicación _____, **confirmando que estoy anuente de que el Ministerio de Obras Públicas a través de CONSORCIO YAVIZA, presentará ante el Ministerio de Ambiente el Estudio de Impacto Ambiental, a desarrollarse en el distrito de Pinogana, Sector de Pueblo Nuevo, y que esta propiedad se encuentra dentro de los posibles afectados por dicho proyecto.**

Esta declaración no implica ningún reconocimiento, aceptación o declaración de conformidad con la afectación, hasta tanto no se surtan los trámites legales correspondientes por parte del Ministerio de Obras Públicas, para estos efectos, que deberán realizarse posteriormente.

Atentamente,


Firma Propietario/Representante Legal
Cédula: 8-791-715



LICDO. NATIVIDAD QUIRÓS AGUILAR,
Notario Público Décimo Tercero, del Circuito de Panamá,
Cédula No. 2-106-1790.

CERTIFICO:

Que dada la certeza de la identidad de la(s) persona(s) que firma (firmaron) el presente documento, su(s) firma(s) es(son) auténtica(s) (Art. 1736 C.C. Art. 835 C.J.)

Panamá, 11 NOV. 2022

Testigos

Testigos

LICDO. NATIVIDAD QUIRÓS AGUILAR
Notario Público Décimo Tercero





Yo, **LICDO. NATIVIDAD QUIRÓS AGUILAR**, Notario Público
Décimo Tercero del Circuito de Panamá, con cédula
N° 2-106-1790

CERTIFICO:

Que he cotejado detenida y minuciosamente esta copia
fotostática con su original y la he encontrado en todo
conforme.

Panamá, 1 **NOV. 2022**


LICDO. NATIVIDAD QUIRÓS AGUILAR
Notario Público Décimo Tercero

DIRECCIÓN NACIONAL DE ADJUDICACIÓN MASIVA

UTO-DARIÉN



Darién, _18 de agosto de 2022

ANATI-/DRAD CONSTANCIA – No. _0009-2022

CONSTANCIA DE BARRIDO

A solicitud de parte interesada, hacemos constar, que **OMAR GABRIEL BRISTAN ALVARADO**, con cédula de identidad personal **8-791-715**, posee en este despacho, conforme nuestras bases de datos, un expediente levantado de acuerdo al barrido catastral realizado por el Programa de Desarrollo Sostenible del Darién, donde aparece identificada como ocupante del predio **3077**, correspondiente al número de cédula catastral **4640202000140**, con una superficie aproximada de **TRECE HECTAREAS NUEVE MIL SETECIENTOS VEINTINUEVE METROS CUADRADOS** (**_13+9729_ m²**), ubicado en la comunidad de **CALLE LARGA**, corregimiento **YAVIZA**, distrito y provincia de Darién, comprendido dentro de los siguientes linderos:

NORTE: ANASTACIO ALMANZA
SUR : CAMINO DE YAVIZA A PINOGANA 12M
ESTE : MARIELA IBETH MORENO HERRERA
OESTE: IGNACIO HERRERA CODOBA

Se hace constar que dicho expediente, se encuentra en la etapa SIMPLE.

Sin más que agregar.


Carlos Asprilla
Dirección Administrativo Regional de Darién

LADO IZQ.

Yo, **LICDO. NATIVIDAD QUIRÓS AGUILAR**, Notario Público
Décimo Tercero del Circuito de Panamá, con cédula
N° 2-106-1790

CERTIFICO:

Que he cotejado detenida y minuciosamente esta copia
fotostática con su original y la he encontrado en todo
conforme.

Panamá, 11 NOV. 2022


LICDO. NATIVIDAD QUIRÓS AGUILAR
Notario Público Décimo Tercero



Proyecto: Estudio, Diseño, Construcción y Financiamiento de la Carretera Panamericana desde Yaviza hasta Pinogana y Puentes sobre Río Chucunaque y Río Tuira.



Señores
CONSORCIO YAVIZA
E.S.D

Quien suscribe, Ernesto Testa Castillo varón, panameño con C.I.P. No. 4-151-255, actuando en mi propio nombre y en calidad de propietario del Folio Real 334985, con código de ubicación 5104, **confirmando que estoy anuente** de que el **Ministerio de Obras Públicas** a través de **CONSORCIO YAVIZA**, presentará ante el Ministerio de Ambiente el Estudio de Impacto Ambiental, a desarrollarse en el distrito de Pinogana, Sector de Corregimiento de Pinogana, y que nuestra propiedad se encuentra dentro de **los posibles afectados** por dicho proyecto.

Esta declaración no implica ningún reconocimiento, aceptación o declaración de conformidad con la afectación, hasta tanto no se surtan los trámites legales correspondientes por parte del Ministerio de Obras Públicas, para estos efectos, que deberán realizarse posteriormente.

Atentamente,

Firma Propietario
Cédula: 4-151-255

El Suscrito, **LICDO. NATIVIDAD QUIRÓS AGUILAR**,
Notario Público Décimo Tercero, del Circuito de Panamá,
con Cédula No. 2-106-1790.

CERTIFICO:

Que dada la certeza de la identidad de la(s) persona(s)
que firma (firmaron) el presente documento, su(s) firma(s)
es(son) auténtica(s) (Art. 1736 C.C. Art. 835 C.J.)

Panamá,

11 NOV. 2022

Testigos

Testigos

LICDO. NATIVIDAD QUIRÓS AGUILAR
Notario Público Décimo Tercero



Yo, **LICDO. NATIVIDAD QUIRÓS AGUILAR**, Notario Público
Décimo Tercero del Circuito de Panamá, con cédula
N° 2-106-1790

CERTIFICO:

Que he cotejado detenida y minuciosamente esta copia
fotostática con su original y la he encontrado en todo
conforme.

Panamá, 11 NOV. 2022

LICDO. NATIVIDAD QUIRÓS AGUILAR
Notario Público Décimo Tercero





Registro Público de Panamá

FIRMADO POR: YHENIA YSSEL YANES
PEREZ
FECHA: 2022.10.21 13:17:09 -05:00
MOTIVO: SOLICITUD DE PUBLICIDAD
LOCALIZACION: PANAMA ESTE, PANAMA

CERTIFICADO DE PROPIEDAD

DATOS DE LA SOLICITUD

ENTRADA 434762/2022 (0) DE FECHA 10/20/2022.

DATOS DEL INMUEBLE

(INMUEBLE) PINOGANA CÓDIGO DE UBICACIÓN 5104, FOLIO REAL Nº **334985** (F), CORREGIMIENTO PINOGANA, DISTRITO PINOGANA, PROVINCIA DARIÉN.
NÚMERO DE PLANO: 4640202000138.
SUPERFICIE ACTUAL O RESTO LIBRE DE 11 ha 9891 m²
CON UN VALOR DE SIETE MIL DOSCIENTOS BALBOAS (B/.7,200.00)
VALOR DEL TERRENO DE SETENTA Y DOS BALBOAS (B/.72.00)
VALOR DE TRASPASO: B/.2,500.00

TITULAR(ES) REGISTRAL(ES)

ERNESTO TESTA CASTILLO (CÉDULA 4-151-255) TITULAR DE UN DERECHO DE PROPIEDAD

GRAVÁMENES Y OTROS DERECHOS REALES VIGENTES

QUE SOBRE ESTA FINCA A LA FECHA NO CONSTA GRAVAMEN INSCRITO VIGENTE.

RESTRICCIONES: ESTA ADJUDICACION QUEDA SUJETA A LAS RESTRICCIONES LEGALES DEL CODIGO AGRARIO CODIGO ADMINISTRATIVO, LEY 1 DE 3 DE FEBRERO DE 1994, LEY 41 DE 1 DE JULIO DE 1998 DE LA AUTORIDAD NACIONAL DE AMBIENTE, DECRETO DE GABINETE 35 DEL 6 DE FEBRERO DE 1969 Y DEMAS DISPOSICIONES QUE LE SEAN APLICABLES ESTA ADJUDICACION TAMBIEN QUEDA SUJETA A LAS RECOMENDACIONES DE LA AUTORIDAD NACIONAL DEL AMBIENTE ESTABLECIDAS EN LA RESOLUCION NUMERO ARAD-1058-07 EMITIDA POR EL ADMINISTRADOR REGIONAL DE DARIEN DE LA AUTORIDAD NACIONAL DEL AMBIENTE FECHADO EL 16 DE AGOSTO DE 2010. SE ADVIERTI A LOS ADJUDICATARIOS QUE ESTAN EN LA OBLIGACION DE DEJAR UNA DISTANCIA DE 6 METROS POR LO MENOS DESDE LA CERCA DE LA PARCELA DE TERRENO ADJUDICADA HASTA EL EJE DEL CAMINO DE YAVISA A PINOGANA, CON LA CUAL COLINDA POR EL LADO NORTE, Y UNA SERVIDUMBRE FLUVIAL DE 15MT2 DE ANCHO DESDE EL BORDE DEL RIO TUIRA POR EL LADO SUR. VER DOCUMENTO REDY, INSCRITO EL 03/17/2011, EN LA ENTRADA TOMO DIARIO: 2011 ASIENTO DIARIO: 44280

ENTRADAS PRESENTADAS QUE SE ENCUENTRAN EN PROCESO

NO HAY ENTRADAS PENDIENTES.

LA PRESENTE CERTIFICACIÓN SE OTORGA EN PANAMÁ EL DÍA JUEVES, 20 DE OCTUBRE DE 2022:22 P. M., POR EL DEPARTAMENTO DE CERTIFICADOS DEL REGISTRO PÚBLICO DE PANAMÁ, PARA LOS EFECTOS LEGALES A QUE HAYA LUGAR.

NOTA: ESTA CERTIFICACIÓN PAGÓ DERECHOS POR UN VALOR DE 30.00 BALBOAS CON EL NÚMERO DE LIQUIDACIÓN 1403750331



Valide su documento electrónico a través del CÓDIGO QR impreso en el pie de página o a través del Identificador Electrónico: 345B8370-5A39-4E57-9246-01223B0FFC79
Registro Público de Panamá - Vía España, frente al Hospital San Fernando
Apartado Postal 0830 - 1596 Panamá, República de Panamá - (507)501-6000

Proyecto: Estudio, Diseño, Construcción y Financiamiento de la Carretera Panamericana desde Yaviza hasta Pinogana y Puentes sobre Río Chucunaque y Río Tuira.

Señores
CONSORCIO YAVIZA
E.S.D

Quien suscribe, Arnulfo Arila Rebollo (varón, mujer), panameño (a) con C.I.P. No. 5-4-0529, actuando en mi propio nombre y representación; o actuando en calidad de representante legal de la empresa _____, inscrita a Folio (S) _____; en calidad de propietario u ocupante del Folio Real _____, con código de ubicación _____, **confirmando que estoy anuente** de que el **Ministerio de Obras Públicas** a través de **CONSORCIO YAVIZA**, presentará ante el Ministerio de Ambiente el Estudio de Impacto Ambiental, a desarrollarse en el distrito de Pinogana, Sector de Pueblo Nuevo, y que esta propiedad se encuentra dentro de **los posibles afectados** por dicho proyecto.

Esta declaración no implica ningún reconocimiento, aceptación o declaración de conformidad con la afectación, hasta tanto no se surtan los trámites legales correspondientes por parte del Ministerio de Obras Públicas, para estos efectos, que deberán realizarse posteriormente.

Atentamente,

Arnulfo Arila R.

Firma Propietario/Representante Legal

Cédula: 5-4-0529



LICDO. NATIVIDAD QUIRÓS AGUILAR,
Notario Público, Décimo Tercero, del Circuito de Panamá,
Cédula: 2-106-1790.

CERTIFICO:

que cada la certeza de la identidad de la(s) persona(s) que firma (firmaron) el presente documento, su(s) firma(s) es(son) auténtica(s) (Art. 1796 C.C. Art. 885 C.J.)

Panamá,

1-1 NOV. 2022

Testigos

Testigos

LICDO. NATIVIDAD QUIRÓS AGUILAR
Notario Público Décimo Tercero





Yo, LICDO. NATIVIDAD QUIRÓS AGUILAR, Notario Público
Décimo Tercero del Circuito de Panamá, con cédula
N° 2-106-1790

CERTIFICO:

Que he cotejado detenida y minuciosamente esta copia
fotostática con su original y la he encontrado en todo
conforme.

Panamá, 11 NOV 2022

[Signature]

LICDO. NATIVIDAD QUIRÓS AGUILAR
Notario Público Décimo Tercero





AUTORIDAD NACIONAL
DE ADMINISTRACIÓN
DE TIERRAS



DIRECCIÓN NACIONAL DE ADJUDICACIÓN MASIVA

UTO-DARIÉN

Darién, _18 de agosto de 2022

ANATI-/DRAD CONSTANCIA – No._0010-2022

CONSTANCIA DE BARRIDO

A solicitud de parte interesada, hacemos constar, que **ARNULFO AVILA REBOLLEDO**, con cédula de identidad personal **5-4-529**, posee en este despacho, conforme nuestras bases de datos, un expediente levantado de acuerdo al barrido catastral realizado por el Programa de Desarrollo Sostenible del Darién, donde aparece identificada como ocupante del predio **11040**, correspondiente al número de cédula catastral **4640202000129**, con una superficie aproximada de **DIECINUEVE HECTAREAS TRES MIL SETECIENTOS VEINTISEIS METROS CUADRADOS** (**19+3726 m²**), ubicado en la comunidad de **QUEBRADA CHINTO**, corregimiento **YAVIZA**, distrito y provincia de Darién, comprendido dentro de los siguientes linderos:

NORTE: CAMINO DE YAVIZA A PINOGANA 12M
SUR : RIO TUIRA 15M
ESTE : CLARA INES SALGADO DE HERRERA
OESTE: FRANCISCA VILLARREAL BARRERA

Se hace constar que dicho expediente, se encuentra en la etapa PLANO APROBADO.

Sin más que agregar.


Carlos Asprilla

Dirección Administrativo Regional de Darién

Yo, **LICDO. NATIVIDAD QUIRÓS AGUILAR**, Notario Público
Décimo Tercero del Circuito de Panamá, con cédula
N° 2-106-1790

CERTIFICO:

Que he cotejado detenida y minuciosamente esta copia
fotostática con su original y la he encontrado en todo
conforme.

Panamá, _____

11 NOV. 2022


LICDO. NATIVIDAD QUIRÓS AGUILAR
Notario Público Décimo Tercero



MUNICIPIO DE PINOGANA, DARIÉN



UNIÓN, PROGRESO Y CONSERVACION

REPÚBLICA DE PANAMÁ
PROVINCIA DE DARIÉN
DISTRITO DE PINOGANA
CASA DE JUSTICIA COMUNITARIA DE PAZ
CORREGIMIENTO DE YAVIZA
CERTIFICACIÓN N° 001-22



A QUIEN CONCIERNE:

La Suscrita Juez de Paz Encargada del Corregimiento de Yaviza, en uso de sus facultades legales que la Ley le Confiere:

Certifica, que para el día viernes, 18 de julio de 2022 en horas de la mañana, se procedió a realizar una visita de notificación en los Terrenos de los señores **BRANDON ALEXIS MARTÍNEZ RIVAS**, varón de nacionalidad panameña con cédula de identidad personal N° 8-900-2224, con el registro de propiedad en ANATÍ de la Finca 30208456, Código Catastral 5107 y **FRANCISCA VILLARREAL BARRERA**, mujer panameña con Cédula de identidad personal con N° 8-248-203, con Finca 30296151, Código Catastral 5107. Dicha notificación trata de la posible afectación que puedan tener estas fincas, para el Estudio de Impacto Ambiental.

Desde la fecha arriba plasmada y hasta la fecha de redacción de este documento, se ha tratado de ubicar a estos señores, por todo el área de Yaviza, El Real y Pinogana y no ha sido posible contactarlos, por lo tanto, este Despacho de casa de Justicia Comunitaria de Paz, certifica lo arriba plasmado.

Dado en Yaviza al día (uno) 1 del mes de noviembre de 2022, en la Casa de Justicia Comunitaria de Paz del Corregimiento de Yaviza.

Atentamente,

Fabricia Gómez Algumendez
Juez de Paz - Encargada
Yaviza - Darién

Sede principal: El Real de Santa María ; Sector Pueblo Nuevo, Tel. 299-6508

Correo electrónico: municipiodepinogana@gmail.com

Twitter & Facebook: [municipiodepinogana](#)

Sub Sede: Metetí, Calle Piedra Candela



Yo, **LICDO. NATIVIDAD QUIRÓS AGUILAR**, Notario Público
Décimo Tercero del Circuito de Panamá, con cédula
Nº 2-106-1790

CERTIFICO:

Que he cotejado detenida y minuciosamente esta copia
fotostática con su original y la he encontrado en todo
conforme.

Panamá, **14 NOV. 2022**



LICDO. NATIVIDAD QUIRÓS AGUILAR
Notario Público Décimo Tercero



Registro Público de Panamá

FIRMADO POR: YHENIA YSSEL YANES PEREZ
FECHA: 2022.10.20 15:53:31 -05:00
MOTIVO: SOLICITUD DE PUBLICIDAD
LOCALIZACION: PANAMA ESTE, PANAMA

CERTIFICADO DE PROPIEDAD

DATOS DE LA SOLICITUD

ENTRADA 434707/2022 (0) DE FECHA 10/20/2022.

DATOS DEL INMUEBLE

(INMUEBLE) PINOGANA CÓDIGO DE UBICACIÓN 5107, FOLIO REAL Nº 30296151, LOTE PREDIO 100032, CORREGIMIENTO YAVIZA, DISTRITO PINOGANA, PROVINCIA DARIÉN.
SUPERFICIE ACTUAL O RESTO LIBRE DE 38 ha 4477 m² 8 dm²
VALOR REGISTRADO: B/.234.00

TITULAR(ES) REGISTRAL(ES)

FRANCISCA VILLARREAL BARRERA (CÉDULA 8-248-203) TITULAR DE UN DERECHO DE PROPIEDAD

GRAVÁMENES Y OTROS DERECHOS REALES VIGENTES

QUE SOBRE ESTA FINCA NO CONSTAN GRAVAMENES INSCRITOS VIGENTES A LA FECHA

RESTRICCIONES: ESTABLECER QUE LA PRESENTE ADJUDICACION QUEDA SUJETA A LAS RESTRICCIONES LEGALES QUE LE SEAN APLICABLES, INSCRITO AL ASIENTO 2, EL 03/12/2019, EN LA ENTRADA 518102/2018 (0)

ENTRADAS PRESENTADAS QUE SE ENCUENTRAN EN PROCESO

NO HAY ENTRADAS PENDIENTES.

LA PRESENTE CERTIFICACIÓN SE OTORGA EN PANAMÁ EL DÍA JUEVES, 20 DE OCTUBRE DE 2022:44 P. M., POR EL DEPARTAMENTO DE CERTIFICADOS DEL REGISTRO PÚBLICO DE PANAMÁ, PARA LOS EFECTOS LEGALES A QUE HAYA LUGAR.

NOTA: ESTA CERTIFICACIÓN PAGÓ DERECHOS POR UN VALOR DE 30.00 BALBOAS CON EL NÚMERO DE LIQUIDACIÓN 1403750324



Valide su documento electrónico a través del CÓDIGO QR impreso en el pie de página o a través del Identificador Electrónico: B3CE0D66-26EB-45A9-AFA5-5376DE61A5BC
Registro Público de Panamá - Vía España, frente al Hospital San Fernando
Apartado Postal 0830 - 1596 Panamá, República de Panamá - (507)501-6000

Proyecto: Estudio, Diseño, Construcción y Financiamiento de la Carretera Panamericana desde Yaviza hasta Pinogana y Puentes sobre Río Chucunaque y Río Tuira.

Señores
CONSORCIO YAVIZA
E.S.D

Quien suscribe, Ignacio Herrera Cordoba (varón, mujer), panameño (a) con C.I.P. No. 8-134-697, actuando en mi propio nombre y representación; o actuando en calidad de representante legal de la empresa _____, inscrita a Folio (S) _____; en calidad de propietario u ocupante del Folio Real _____, con código de ubicación _____, **confirmando que estoy anuente** de que el **Ministerio de Obras Públicas** a través de **CONSORCIO YAVIZA**, presentará ante el Ministerio de Ambiente el Estudio de Impacto Ambiental, a desarrollarse en el distrito de Pinogana, Sector de Pueblo Nuevo, y que esta propiedad se encuentra dentro de **los posibles afectados** por dicho proyecto.

Esta declaración no implica ningún reconocimiento, aceptación o declaración de conformidad con la afectación, hasta tanto no se surtan los trámites legales correspondientes por parte del Ministerio de Obras Públicas, para estos efectos, que deberán realizarse posteriormente.

Atentamente,

Ignacio Herrera Cordoba
Firma Propietario/Representante Legal
Cédula: 8-134 697

El suscrito, **LICDO. NATIVIDAD QUIRÓS AGUILAR**, Notario Público Décimo Tercero, del Circuito de Panamá, No. 2106-150.
CERTIFICO:
Que he verificado la identidad de la(s) persona(s) que suscribe(n) el presente documento, su(s) firma(s) es(son) auténtica(s). Art. 1736 C.C., Art. 835 C.J.
Panamá, 11 NOV. 2022

Testigos _____
Testigos _____
LICDO. NATIVIDAD QUIRÓS AGUILAR
Notario Público Décimo Tercero





Yo, **LICDO. NATIVIDAD QUIRÓS AGUILAR**, Notario Público
Décimo Tercero del Circuito de Panamá, con cédula
N° 2-106-1790

CERTIFICO:

Que he cotejado detenida y minuciosamente esta copia
fotostática con su original y la he encontrado en todo
conforme.

Panamá, **11 NOV. 2022**

LICDO. NATIVIDAD QUIRÓS AGUILAR
Notario Público Décimo Tercero



AUTORIDAD NACIONAL
DE ADMINISTRACIÓN
DE TIERRAS



DIRECCIÓN NACIONAL DE ADJUDICACIÓN MASIVA

UTO-DARIÉN

Darién, _18 de agosto de 2022

ANATI-/DRAD CONSTANCIA – No. _0011-2022

CONSTANCIA DE BARRIDO

A solicitud de parte interesada, hacemos constar, que **IGNACIO HERRERA CORDOBA**, con cédula de identidad personal **5-134-697**, posee en este despacho, conforme nuestras bases de datos, un expediente levantado de acuerdo al barrido catastral realizado por el Programa de Desarrollo Sostenible del Darién, donde aparece identificada como ocupante del predio **3083**, correspondiente al número de cédula catastral **464020200141**, con una superficie aproximada de **DIECISIETE HECTAREAS NOVECIENTOS TREINTA Y CUATRO METROS CUADRADOS (_17+0934_ m²)**, ubicado en la comunidad de **CALLE LARGA**, corregimiento **YAVIZA**, distrito y provincia de Darién, comprendido dentro de los siguientes linderos:

NORTE: CIRIACO REBOLLEDO / NORGELIS PALCIOS LEMUS
SUR : CAMINO DE YAVIZA A PINOGANA 12M
ESTE : OMAR GABRIEL BRISTAN ALVARADO
OESTE: CAMINO DE YAVIZA A PINOGANA 12M

Se hace constar que dicho expediente, se encuentra en la etapa PLANO APROBADO.

Sin más que agregar.


Carlos Asprilla
Dirección Administrativo Regional de Darién

Yo, **LICDO. NATIVIDAD QUIRÓS AGUILAR**, Notario Público
Décimo Tercero del Circuito de Panamá, con cédula
N° 2-106-1790

CERTIFICO:

Que he cotejado detenida y minuciosamente esta copia
fotostática con su original y la he encontrado en todo
conforme.

Panamá, _____

11 NOV. 2022


LICDO. NATIVIDAD QUIRÓS AGUILAR
Notario Público Décimo Tercero



Proyecto: Estudio, Diseño, Construcción y Financiamiento de la Carretera Panamericana desde Yaviza hasta Pinogana y Puentes sobre Río Chucunaque y Río Tuira.

Señores
CONSORCIO YAVIZA
E.S.D

Quien suscribe, Jose Cirilo Aprille (varón, mujer), panameño (a) con C.I.P. No. 5-20-757, actuando en mi propio nombre y representación; o actuando en calidad de representante legal de la empresa _____, inscrita a Folio (S) _____; en calidad de propietario u ocupante del Folio Real _____, con código de ubicación _____, **confirmando que estoy anuente de que el Ministerio de Obras Públicas a través de CONSORCIO YAVIZA, presentará ante el Ministerio de Ambiente el Estudio de Impacto Ambiental, a desarrollarse en el distrito de Pinogana, Sector de Pueblo Nuevo**, y que esta propiedad se encuentra dentro de **los posibles afectados por dicho proyecto.**

Esta declaración no implica ningún reconocimiento, aceptación o declaración de conformidad con la afectación, hasta tanto no se surtan los trámites legales correspondientes por parte del Ministerio de Obras Públicas, para estos efectos, que deberán realizarse posteriormente.

Atentamente,

Jose Cirilo A

Firma Propietario/Representante Legal

Cédula: 5-20-757



Suscrito, LICDO. NATIVIDAD QUIRÓS AGUILAR, Notario Público Décimo Tercero, del Circuito de Panamá, Cédula No. 2006-1790.

CERTIFICO:

Que, dada la certeza de la identidad de la(s) persona(s) que firma (firmaron) el presente documento, su(s) firma(s) es(son) auténtica(s) (Art. 1736 C.C. Art. 835 C.J.)

Panamá,

11 NOV. 2022

Testigo

Testigos

LICDO. NATIVIDAD QUIRÓS AGUILAR
Notario Público Décimo Tercero





Yo, **LICDO. NATIVIDAD QUIRÓS AGUILAR**, Notario Público
Décimo Tercero del Circuito de Panamá, con cédula
N° 2-106-1790

CERTIFICO:

Que he cotejado detenida y minuciosamente esta copia
fotostática con su original y la he encontrado en todo
conforme.

Panamá,

11 NOV. 2022

LICDO. NATIVIDAD QUIRÓS AGUILAR
Notario Público Décimo Tercero



DIRECCIÓN NACIONAL DE ADJUDICACIÓN MASIVA

UTO-DARIÉN



Darién, _18 de agosto de 2022

ANATI-/DRAD CONSTANCIA – No. _0012-2022

CONSTANCIA DE BARRIDO

A solicitud de parte interesada, hacemos constar, que **JOSE CIRILO ASPRILLA CAISED**, con cédula de identidad personal **5-20-757**, posee en este despacho, conforme nuestras bases de datos, un expediente levantado de acuerdo al barrido catastral realizado por el Programa de Desarrollo Sostenible del Darién, donde aparece identificada como ocupante del predio **1050**, correspondiente al número de cédula catastral **4640202000143**, con una superficie aproximada de **ONCE HECTAREAS SIETE MIL QUINIENTOS TREINTA Y SIETE METROS CUADRADOS** (**_11+7537_ m²**), ubicado en la comunidad de **LA BICHUA**, corregimiento **YAVIZA**, distrito y provincia de Darién, comprendido dentro de los siguientes linderos:

NORTE: NORGELIS PALCIOS LEMUS JOEL GONZALEZ
SUR : CAMINO DE YAVIZA A PINOGANA 12M CIRIACO REBOLLEDO
ESTE : NORGELIS PALCIOS LEMUS
OESTE: CAMINO DE YAVIZA A PINOGANA 12M /

Se hace constar que dicho expediente, se encuentra en la etapa SIMPLE.

Sin más que agregar.


Carlos Asprilla

Dirección Administrativo Regional de Darién

Yo, **LICDO. NATIVIDAD QUIRÓS AGUILAR**, Notario Público
Décimo Tercero del Circuito de Panamá, con cédula
Nº 2-106-1790

CERTIFICO:

Que he cotejado detenida y minuciosamente esta copia
fotostática con su original y la he encontrado en todo
conforme.

Panamá, 11 NOV. 2022


LICDO. NATIVIDAD QUIRÓS AGUILAR
Notario Público Décimo Tercero



MUNICIPIO DE PINOGANA, DARIÉN UNIÓN, PROGRESO Y CONSERVACION



REPÚBLICA DE PANAMÁ
PROVINCIA DE DARIÉN
DISTRITO DE PINOGANA
CASA DE JUSTICIA COMUNITARIA DE PAZ
CORREGIMIENTO DE YAVIZA
CERTIFICACIÓN N° 001-22



A QUIEN CONCIERNE:

La Suscrita Juez de Paz Encargada del Corregimiento de Yaviza, en uso de sus facultades legales que la Ley le Confiere:

Certifica, que para el día viernes, 18 de julio de 2022 en horas de la mañana, se procedió a realizar una visita de notificación en los Terrenos de los señores **BRANDON ALEXIS MARTÍNEZ RIVAS**, varón de nacionalidad panameña con cédula de identidad personal N° 8-900-2224, con el registro de propiedad en ANATI de la Finca 30208456, Código Catastral 5107 y **FRANCISCA VILLARREAL BARRERA**, mujer panameña con Cédula de identidad personal con N° 8-248-203, con Finca 30296151, Código Catastral 5107. Dicha notificación trata de la posible afectación que puedan tener estas fincas, para el Estudio de Impacto Ambiental.

Desde la fecha arriba plasmada y hasta la fecha de redacción de este documento, se ha tratado de ubicar a estos señores, por todo el área de Yaviza, El Real y Pinogana y no ha sido posible contactarlos, por lo tanto, este Despacho de casa de Justicia Comunitaria de Paz, certifica lo arriba plasmado.

Dado en Yaviza al día (uno) 1 del mes de noviembre de 2022, en la Casa de Justicia Comunitaria de Paz del Corregimiento de Yaviza.

Atentamente,

Fabricia Gómez Algumendez
Juez de Paz - Encargada
Yaviza - Darién

Sede principal: El Real de Santa María ; Sector Pueblo Nuevo, Tel. 299-6508

Correo electrónico: municipiodepinogana@gmail.com

Twitter & Facebook: [municipiodepinogana](https://www.facebook.com/municipiodepinogana)

Sub Sede: Metetí, Calle Piedra Candela



Yo, **LICDO. NATIVIDAD QUIRÓS AGUILAR**, Notario Público
Décimo Tercero del Circuito de Panamá, con cédula
N° 2-106-1790

CERTIFICO:

Que he cotejado detenida y minuciosamente esta copia
fotostática con su original y la he encontrado en todo
conforme.

Panamá, 14 NOV. 2022



LICDO. NATIVIDAD QUIRÓS AGUILAR
Notario Público Décimo Tercero



Registro Público de Panamá

FIRMADO POR: YHENIA YSSEL YANES
PEREZ
FECHA: 2022.10.26 11:06:32 -05:00
MOTIVO: SOLICITUD DE PUBLICIDAD
LOCALIZACION: PANAMA ESTE, PANAMA

Yhenia Yanes

CERTIFICADO DE PROPIEDAD

DATOS DE LA SOLICITUD

ENTRADA 441814/2022 (0) DE FECHA 10/25/2022

DATOS DEL INMUEBLE

(INMUEBLE) PINOGANA Código de Ubicación 5107, Folio Real Nº **30208456**, LOTE 0056, CORREGIMIENTO YAVIZA, DISTRITO PINOGANA, PROVINCIA DARIÉN.

PLANO: 4640201000056

SUPERFICIE ACTUAL O RESTO LIBRE: 18 ha 8568 m²

CON UN VALOR DE B/.114.00(CIENTO CATORCE BALBOAS)

FECHA DE ADQUISICION: 31 DE ENERO DE 2017

TITULAR(ES) REGISTRAL(ES)

BRANDON ALEXIS MARTINEZ RIVAS (CÉDULA 8-900-2224) TITULAR DE UN DERECHO DE PROPIEDAD

GRAVÁMENES Y OTROS DERECHOS REALES VIGENTES

QUE SOBRE ESTA FINCA NO CONSTAN GRAVAMENES INSCRITOS VIGENTES A LA FECHA LA PRESENTE ADJUDICACIÓN QUEDA SUJETA A LAS RESTRICCIONES LEGALES QUE LE SEAN APLICABLES AL TERRENO; EN PARTICULAR: A LAS RECOMENDACIONES DE LA AUTORIDAD NACIONAL DEL AMBIENTE. ESTABLECIDAS EN LA RESOLUCIÓN ARAD-02302013. FECHADA 7 DE OCTUBRE DCL 2013. FOJAS 55. 56,57 Y 58 DEL EXPEDIENTE ASÍ: PROTEGER CON COBERTURA VIVA LOS DRENAJES Y ORILLAS DE RÍOS Y QUEBRADAS PARA EVITAR LA EROSIÓN DE LOS SUELOS Y SEDIMENTACIÓN DE LOS CAUCES DE AGUAS PLUVIALES.

ESTABLECER MEDIDAS DE PROTECCIÓN DE LADERAS QUE INCLUYAN VEGETACIÓN O CULTIVOS PERENNES. MANTENER LA VEGETACIÓN A ORILLAS DE RÍOS Y QUEBRADAS). IMPLEMENTAR SISTEMAS AGROFORESTALES QUE INCLUYEN CULTIVOS DIVERSOS COMBINADOS CON ESPECIES MADERABLES DE INTERÉS ECONÓMICOS Y ESPECIES PARA LEÑAS. SE CONSTRUIRÁN LOS SURCOS PERPENDICULARES A LAS MAYORES PENDIENTES UTILIZANDO CURVAS DE NIVEL. SE REALIZARÁ ROTACIÓN DE CULTIVOS AGRÍCOLAS. SE SEMBRARAN LEGUMINOSAS PARA INCORPORARLAS AL SUELO Y MEJORAR SU FERTILIDAD. SE CANALIZARÁN LAS AGUAS DE ESCORRENTÍAS HACIA LOS DRENAJES MÁS PROFUNDOS PROTEGIENDO LOS CANALES CON VEGETACIÓN PERMANENTE.

MEDIDAS DE PROTECCION DE BOSQUES Y LA BIODIVERSIDAD EXISTENTE:

SE PROTEGERÁN LOS BOSQUES EVITANDO SU TALA Y NO SE CATARÁN LAS ESPECIES DE FAUNA PROTEGIDAS POR LAS LEGISLACIONES ESPECIALES. SE SOLICITARÁ PERMISO A LA ANAM AL MOMENTO QUE SEA NECESARIO TALAR UN ÁRBOL. SE CONSTRUIRÁN RONDAS O CORTAFUEGOS EN TODO EL PERÍMETRO DE LA FINCA Y DE LOS BOSQUES. SE REALIZARÁ ADECUADAMENTE LA LIMPIEZA DE CAMINOS O SENDEROS DE ACCESO A LA FINCA. SE REALIZARÁ EL CONTROL FITOSANITARIO Y AMBIENTAL DE LOS BOSQUES Y LA FAUNA.

ADVERTIR AL ADJUDICATARIO QUE ESTÁ EN LA OBLIGACIÓN DE CUMPLIR CON LAS SERVIDUMBRES ESTABLECIDAS CONFORME A LA LEY Y QUE SE DESCRIBEN EN EL PLANO. INSCRITO AL ASIENTO 3, EL 01/31/2017, EN LA ENTRADA 40099/2017 (0)

ENTRADAS PRESENTADAS QUE SE ENCUENTRAN EN PROCESO

NO HAY ENTRADAS PENDIENTES .

LA PRESENTE CERTIFICACIÓN SE OTORGA EN PANAMÁ EL DÍA MIÉRCOLES, 26 DE OCTUBRE DE 2022 10:16 A. M., POR EL DEPARTAMENTO DE CERTIFICADOS DEL REGISTRO PÚBLICO DE PANAMÁ, PARA LOS EFECTOS LEGALES A QUE HAYA LUGAR.

NOTA: ESTA CERTIFICACIÓN PAGÓ DERECHOS POR UN VALOR DE 30.00 BALBOAS CON EL NÚMERO DE LIQUIDACIÓN 1403761436



Valide su documento electrónico a través del CÓDIGO QR impreso en el pie de página o a través del Identificador Electrónico: 98BD823F-FA0D-4EB7-8A81-89481F860D34
Registro Público de Panamá - Vía España, frente al Hospital San Fernando
Apartado Postal 0830 - 1596 Panamá, República de Panamá - (507)501-6000

Proyecto: Estudio, Diseño, Construcción y Financiamiento de la Carretera Panamericana desde Yaviza hasta Pinogana y Puentes sobre Río Chucunaque y Río Tuira.

Señores
CONSORCIO YAVIZA
E.S.D

Quien suscribe, Norgelis Palacios Lemus mujer, panameña con C.I.P. No. 5-708-1105, actuando en mi propio nombre y en calidad de propietario del Folio Real 462142 con código de ubicación 5107, **confirmando que estoy anuente** de que el **Ministerio de Obras Públicas** a través de **CONSORCIO YAVIZA**, presentará ante el Ministerio de Ambiente el Estudio de Impacto Ambiental, a desarrollarse en el distrito de Pinogana, Sector de Pueblo Nuevo, y que nuestra propiedad se encuentra dentro de **los posibles afectados** por dicho proyecto.

Esta declaración no implica ningún reconocimiento, aceptación o declaración de conformidad con la afectación, hasta tanto no se surtan los trámites legales correspondientes por parte del Ministerio de Obras Públicas, para estos efectos, que deberán realizarse posteriormente.

Atentamente,


Firma Propietario

Cédula: No. 5-708-1105

El Suscrito, **LICDO. NATIVIDAD QUIRÓS AGUILAR**,
Notario Público Décimo Tercero, del Circuito de Panamá,
con Cédula No. 2-106-1790.

CERTIFICO:

Que dada la certeza de la identidad de la(s) persona(s)
que firma (firmaron) el presente documento, su(s) firma(s)
es(son) auténtica(s) (Art. 1736 C.C. Art. 885 C.J.)

Panamá, _____

11 NOV. 2022

Testigos

Testigos


LICDO. NATIVIDAD QUIRÓS AGUILAR
Notario Público Décimo Tercero



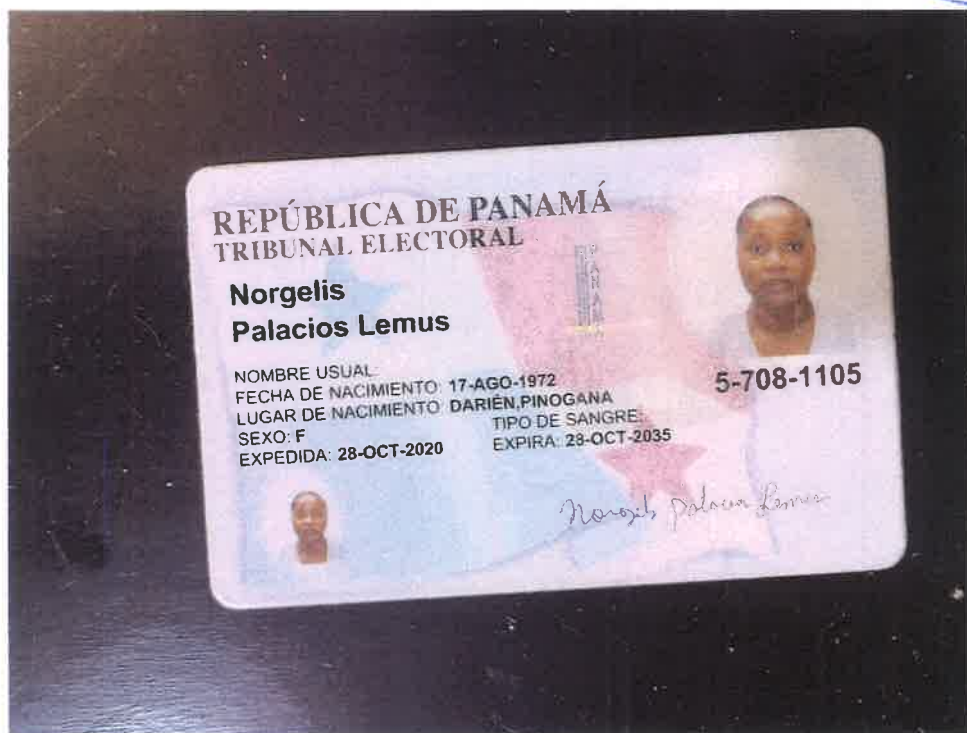
Yo, LICDO. NATIVIDAD QUIRÓS AGUILAR, Notario Público
Décimo Tercero del Circuito de Panamá, con cédula
Nº 2-106-1790

CERTIFICO:

Que he cotejado detenida y minuciosamente esta copia
fotostática con su original y la he encontrado en todo
conforme.

Panamá, 11 NOV. 2022

LICDO. NATIVIDAD QUIRÓS AGUILAR
Notario Público Décimo Tercero





Registro Público de Panamá

FIRMADO POR: YHENIA YSSEL YANES
PEREZ
FECHA: 2022.10.24 11:07:15 -05:00
MOTIVO: INFORME
LOCALIZACION: PANAMA ESTE, PANAMA

Yhenia Yanes

CERTIFICADO DE PROPIEDAD

DATOS DE LA SOLICITUD

ENTRADA 434683/2022 (0) DE FECHA 10/20/2022.

DATOS DEL INMUEBLE

QUE LA FINCA **462142**, CON CODIGO DE UBICACIÓN 5107, DE LA SECCION DE PROPIEDAD, SITUADO EN EL CORREGIMIENTO DE YAVIZA, DISTRITO DE PINOGANA Y PROVINCIA DE DARIEN.

SUPERFICIE: 4HAS 7410MT2

VALOR REGISTRADO: B/.30.00

FECHA DE ADQUISICION: 25 DE MARZO DE 2014

TITULARE(S) REGISTRAL

NORGELIS PALACIOS LEMUS (CEDULA 5-708-1105) TITULAR DE UN DERECHO DE PROPIEDAD

GRAVÁMENES Y OTROS DERECHOS REALES VIGENTES

QUE SOBRE ESTA FINCA NO CONSTAN GRAVAMENES INSCRITOS VIGENTES A LA FECHA

RESTRICCIONES: ESTABLECER QUE LA PRESENTE ADJUDICACION QUEDA SUJETA A LAS RESTRICCIONES LEGALES QUE LE SEAN APLICABLE AL TERRANO; EN PARTICULAR: A LAS RECOMENDACIONES DE LA AUTORIDAD NACIONAL DEL AMBIENTE, ESTABLECIDA EN LA RESOLUCION ARAD-0499-11, FECHADA 22 DE JUNIO DEL 2011 A FOJAS 10, 11,12 Y DEL EXPEDIENTE ASI: CONSERVAR Y MANTENER LA VEGETACION EXISTENTE EN LA ORILLAS DE LAS QUEBRADAS, SOBRE CUALQUIER OTRA FUENTE DE AGUA QUE SEN ENCUENTRE EN EL TERRENO. CUIDAR MANTENER LA FAUNA SILVESTRE EXISTENTE EN EL TERRENO SE LE ADVIERTE AL ADJUDICATARIO QUE ESTA EN LA OBLIGACION DE CUMPLIR CON LAS SERVIDUMBRE ESTABLECIDAS CONFORME A LA LEY Y QUE SE DESCRIBE EN E L PLANO.

ENTRADAS PRESENTADAS QUE SE ENCUENTRAN EN PROCESO

NO HAY ENTRADAS PRESENTADAS EN PROCESO.

LA PRESENTE CERTIFICACIÓN SE OTORGA EN PANAMÁ EL DÍA VIERNES, 21 DE OCTUBRE DE 2022:35 P. M. POR EL DEPARTAMENTO DE CERTIFICADOS DEL REGISTRO PÚBLICO DE PANAMÁ, PARA LOS EFECTOS LEGALES A QUE HAYA LUGAR.



Valide su documento electrónico a través del CÓDIGO QR impreso en el pie de página o a través del Identificador Electrónico: 688A0CF3-9AE3-4377-B513-318E092D1A61
Registro Público de Panamá - Vía España, frente al Hospital San Fernando
Apartado Postal 0830 - 1596 Panamá, República de Panamá - (507)501-6000

Proyecto: Estudio, Diseño, Construcción y Financiamiento de la Carretera Panamericana desde Yaviza hasta Pinogana y Puentes sobre Río Chucunaque y Río Tuira.

Señores
CONSORCIO YAVIZA
E.S.D

Quien suscribe, Luz Estela Moreno (varón, mujer), panameño (a) con C.I.P. No. 5-703-1271, actuando en mi propio nombre y representación; o actuando en calidad de representante legal de la empresa CONSORCIO YAVIZA, inscrita a Folio (S) ; en calidad de propietario u ocupante del Folio Real , con código de ubicación , **confirmando que estoy anuente de que el Ministerio de Obras Públicas a través de CONSORCIO YAVIZA, presentará ante el Ministerio de Ambiente el Estudio de Impacto Ambiental, a desarrollarse en el distrito de Pinogana, Sector de Pueblo Nuevo, y que esta propiedad se encuentra dentro de los posibles afectados por dicho proyecto.**

Esta declaración no implica ningún reconocimiento, aceptación o declaración de conformidad con la afectación, hasta tanto no se surtan los trámites legales correspondientes por parte del Ministerio de Obras Públicas, para estos efectos, que deberán realizarse posteriormente.

Atentamente,

Luz Estela Moreno

Firma Propietario/Representante Legal

Cédula: 5-703-1271


El Suscrito, LICDO. NATIVIDAD QUIRÓS AGUILAR, Abogado General, Decimo Tercero, del Circuito de Panamá, con Cédula No. 2-1004790, **CONFIRMA:**
Que dada la identidad de la(s) persona(s) que firma (firmas) el presente documento, su(s) firma(s) es(son) auténtica(s) (Art. 1736 C.C. Art. 835 C.J.)

Panamá, 11 NOV 2022

Testigos

Testigos

LICDO. NATIVIDAD QUIRÓS AGUILAR
Abogado General, Decimo Tercero





Yo, **LICDO. NATIVIDAD QUIRÓS AGUILAR**, Notario Público
Décimo Tercero del Circuito de Panamá, con cédula
N° 2-106-1790

CERTIFICO:

Que he cotejado detenida y minuciosamente esta copia
fotostática con su original y la he encontrado en todo
conforme.

11 NOV. 2022

Panamá,

LICDO. NATIVIDAD QUIRÓS AGUILAR
Notario Público Décimo Tercero



DIRECCIÓN NACIONAL DE ADJUDICACIÓN MASIVA

UTO-DARIÉN

Darién, _18 de agosto de 2022

ANATI-/DRAD CONSTANCIA – No._0004-2022

CONSTANCIA DE BARRIDO

A solicitud de parte interesada, hacemos constar, que **LUZ ÉSTELA MORENO TAPIA**, con cédula de identidad personal N°5-703-1271, posee en este despacho, conforme nuestras bases de datos, un expediente levantado de acuerdo al barrido catastral realizado por el Programa de Desarrollo Sostenible del Darién, donde aparece identificada como ocupante del predio 17043, correspondiente al número de cédula catastral 4640201000030, con una superficie aproximada de SEIS HECTAREAS CUATRO MIL SEISINETOS SESENTA Y SEIS (_6+4666_ m²), ubicado en la comunidad de **PUEBLO NUEVO**, corregimiento YAVIZA, distrito y provincia de Darién, comprendido dentro de los siguientes linderos:

NORTE: RUHI ARTURO MARIN MOJICA
SUR : NORGELIS PALACIOS LEMUS
ESTE : RUHI ARTURO MARIN MOJICA
OESTE: CAMINO DE YAVIZA A PINOGANA DE 12M

Se hace constar que dicho expediente, se encuentra en la etapa SIMPLE.

Sin más que agregar.


Carlos Asprilla

Dirección Administrativo Regional de Darién

Yo, **LICDO. NATIVIDAD QUIRÓS AGUILAR**, Notario Público
Décimo Tercero del Circuito de Panamá, con cédula
N° 2-106-1790

CERTIFICO:

Que he cotejado detenida y minuciosamente esta copia
fotostática con su original y la he encontrado en todo
conforme.

Panamá, _____


LICDO. NATIVIDAD QUIRÓS AGUILAR
Notario Público Décimo Tercero



Proyecto: Estudio, Diseño, Construcción y Financiamiento de la Carretera Panamericana desde Yaviza hasta Pinogana y Puentes sobre Río Chucunaque y Río Tuira.

Señores
CONSORCIO YAVIZA
E.S.D

Quien suscribe, Jose E. Moreno Rivas (varón, mujer), panameño (a) con C.I.P. No. E-8-74513, actuando en mi propio nombre y representación; o actuando en calidad de representante legal de la empresa _____, inscrita a Folio (S) _____; en calidad de propietario u ocupante del Folio Real _____, con código de ubicación _____, **confirmando que estoy anuente** de que el **Ministerio de Obras Públicas** a través de **CONSORCIO YAVIZA**, presentará ante el Ministerio de Ambiente el Estudio de Impacto Ambiental, a desarrollarse en el distrito de Pinogana, Sector de Pueblo Nuevo, y que esta propiedad se encuentra dentro de **los posibles afectados** por dicho proyecto.

Esta declaración no implica ningún reconocimiento, aceptación o declaración de conformidad con la afectación, hasta tanto no se surtan los trámites legales correspondientes por parte del Ministerio de Obras Públicas, para estos efectos, que deberán realizarse posteriormente.

Atentamente,

*Jose E. Moreno Rivas

Firma Propietario/Representante Legal

Cédula: E-8-74513



Suscrito, LICDO. NATIVIDAD QUIRÓS AGUILAR, Notario Público Décimo Tercero, del Circuito de Panamá, con Cédula No. 2-106-1790.

CERTIFICO:

Por la certeza de la identidad de la(s) persona(s) que (firmaron) el presente documento, su(s) firma(s) es/son auténtica(s). (Art. 1736 C.C. Art. 835 C.J.)

Panamá,

11 NOV. 2022

Testigos

Testigos

LICDO. NATIVIDAD QUIRÓS AGUILAR
Notario Público Décimo Tercero





Yo, LICDO. NATIVIDAD QUIRÓS AGUILAR, Notario Público
Décimo Tercero del Circuito de Panamá, con cédula
N° 2-106-1790

CERTIFICO:

Que he cotejado detenida y minuciosamente esta copia
fotostática con su original y la he encontrado en todo
conforme.

Panamá, 11 NOV. 2022

LICDO. NATIVIDAD QUIRÓS AGUILAR
Notario Público Décimo Tercero



DIRECCIÓN NACIONAL DE ADJUDICACIÓN MASIVA
UTO-DARIÉN



Darién, _18 de agosto de 2022

ANATI-/DRAD CONSTANCIA – No._0005-2022

CONSTANCIA DE BARRIDO

A solicitud de parte interesada, hacemos constar, que **JOSE ELIODORO MORENO RIVAS**, con cédula de identidad personal N°E-8-74513, posee en este despacho, conforme nuestras bases de datos, un expediente levantado de acuerdo al barrido catastral realizado por el Programa de Desarrollo Sostenible del Darién, donde aparece identificada como ocupante del predio 100008, correspondiente al número de cédula catastral 4640201000054, con una superficie aproximada de **CATORCE HECTAREAS SIETE MIL CUATROCIENTOS SESENTA Y CINCO (14+7465 m²)**, ubicado en la comunidad de **PUEBLO NUEVO**, corregimiento **YAVIZA**, distrito y provincia de Darién, comprendido dentro de los siguientes linderos:

NORTE: CAMINO DE YAVIZA A PINOGANA DE 12M
SUR : JOSE ELIODORO MORENO RIVAS
ESTE : CAMINO DE YAVIZA A PINOGANA DE 12M
OESTE: NORGELIS PALACIOS LEMUS

Se hace constar que dicho expediente, se encuentra en la etapa SIMPLE.

Sin más que agregar.

Carlos Asprilla
Carlos Asprilla

Dirección Administrativo Regional de Darién

Yo, **LICDO. NATIVIDAD QUIRÓS AGUILAR**, Notario Público
Décimo Tercero del Circuito de Panamá, con cédula
N° 2-106-1790

CERTIFICO:

Que he cotejado detenida y minuciosamente esta copia
fotostática con su original y la he encontrado en todo
conforme.

Panamá, _____

11 NOV. 2022

[Signature]
LICDO. NATIVIDAD QUIRÓS AGUILAR
Notario Público Décimo Tercero



Proyecto: Estudio, Diseño, Construcción y Financiamiento de la Carretera Panamericana desde Yaviza hasta Pinogana y Puentes sobre Río Chucunaque y Río Tuira.

Señores
CONSORCIO YAVIZA
E.S.D

Quien suscribe, Olivama Tocamo Comtreras mujer, panameña con C.I.P. No. 5-701-905, actuando en mi propio nombre y en calidad de propietario del Folio Real 4120 con código de ubicación 5107, **confirmando que estoy anuente** de que el **Ministerio de Obras Públicas** a través de **CONSORCIO YAVIZA**, presentará ante el Ministerio de Ambiente el Estudio de Impacto Ambiental, a desarrollarse en el distrito de Pinogana, Sector de Pueblo Nuevo, y que nuestra propiedad se encuentra dentro de **los posibles afectados** por dicho proyecto.

Esta declaración no implica ningún reconocimiento, aceptación o declaración de conformidad con la afectación, hasta tanto no se surtan los trámites legales correspondientes por parte del Ministerio de Obras Públicas, para estos efectos, que deberán realizarse posteriormente.

Atentamente,

Olivama Tocamo
Firma Propietario

Cédula: No. 5-701-905

El Suscrito, LICDO. NATIVIDAD QUIRÓS AGUILAR, Notario Público Décimo Tercero, del Circuito de Panamá, con Cédula No. 2-106-1790.

CERTIFICO:

Que dada la certeza de la identidad de la(s) persona(s) que firma (firmaron) el presente documento, su(s) firma(s) es(son) auténtica(s) (Art. 1736 C.C. Art. 835 C.J.)

Panamá,

11 NOV. 2022

Testigos

Testigos

LICDO. NATIVIDAD QUIRÓS AGUILAR
Notario Público Décimo Tercero



REPÚBLICA DE PANAMÁ

TRIBUNAL ELECTORAL

Olivama

Tocamo Contrera

NOMBRE USUAL:

FECHA DE NACIMIENTO: 10-FEB-1974

LUGAR DE NACIMIENTO: DARIÉN, CHEPIGANA

SEXO: F

EXPEDIDA: 23-JUL-2018

5-701-905

TIPO DE SANGRE: O+

EXPIRA: 23-JUL-2028

Olivama Tocamo C.



Yo, LICDO. NATIVIDAD QUIRÓS AGUILAR, Notario Público
Décimo Tercero del Circuito de Panamá, con cédula
N° 2-106-1790

CERTIFICO:

Que he cotejado detenida y minuciosamente esta copia
fotostática con su original y la he encontrado en todo
conforme.

Panamá, 11 NOV. 2022

LICDO. NATIVIDAD QUIRÓS AGUILAR
Notario Público Décimo Tercero



Registro Público de Panamá

FIRMADO POR: YHENIA YSSEL YANES
PEREZ
FECHA: 2022.10.24 10:28:54 -05:00
MOTIVO: CERTIFICADO
LOCALIZACION: PANAMA ESTE, PANAMA

Yhenia Yanes

CERTIFICADO DE PROPIEDAD

DATOS DE LA SOLICITUD

ENTRADA 434739/2022 (0) DE FECHA 10/20/2022.

DATOS DEL INMUEBLE

QUE LA FINCA **4120**, CON CODIGO DE UBICACIÓN 5107, DE LA SECCION DE PROPIEDAD, SITUADO EN EL CORREGIMIENTO YAVIZA, DISTRITO PINOGANA Y PROVINCIA DE DARIEN.
SUPERFICIE: 1HAS-2801MTS2
VALOR REGISTRADO: B/.12.00
FECHA DE ADQUISICION: 9 DE OCTUBRE DE 2007.

TITULARE(S) REGISTRAL(S)

OLIVAMA TOCAMO COMTRERA (CEDULA 5-701-905) TITULAR DE UN DERECHO DE PROPIEDAD

GRAVÁMENES Y OTROS DERECHOS REALES VIGENTES

QUE SOBRE ESTA FINCA NO CONSTAN GRAVAMENES INSCRITOS VIGENTES A LA FECHA.

CONSTITUCION DE SERVIDUMBRE: SE ADVIERTE AL COMPRADOR QUE EST A EN LA OBLIGACION DE DEJAR UNA SERVIDUMBRE DE PASO DENTRO DE SU PROPIEDAD A FAVOR DEL COLINDANTE AVIXMAEL DOVIA SA CANSARI, INSCRITO A DOCUMENTO 1221239 DESDE EL 9 DE OCTUBRE DE 2007.

ENTRADAS PRESENTADAS QUE SE ENCUENTRAN EN PROCESO

NO HAY ENTRADAS PRESENTADAS EN PROCESO.

LA PRESENTE CERTIFICACIÓN SE OTORGA EN PANAMÁ EL DÍA LUNES, 24 DE OCTUBRE DE 2022 10:03 A. M. POR EL DEPARTAMENTO DE CERTIFICADOS DEL REGISTRO PÚBLICO DE PANAMÁ, PARA LOS EFECTOS LEGALES A QUE HAYA LUGAR.



Valide su documento electrónico a través del CÓDIGO QR impreso en el pie de página o a través del Identificador Electrónico: F17AB6EE-D426-4B28-92A3-E5F2B6693DA3
Registro Público de Panamá - Vía España, frente al Hospital San Fernando
Apartado Postal 0830 - 1596 Panamá, República de Panamá - (507)501-6000

Proyecto: Estudio, Diseño, Construcción y Financiamiento de la Carretera Panamericana desde Yaviza hasta Pinogana y Puentes sobre Río Chucunaque y Río Tuira.

Señores
CONSORCIO YAVIZA
E.S.D

Quien suscribe, **Ruhi Arturo Marin Mojica** (varón), panameño con C.I.P. No. 9-184-717, actuando en mi propio nombre **confirmando que estoy anuente** de que el **Ministerio de Obras Públicas** a través de **CONSORCIO YAVIZA**, presentará ante el Ministerio de Ambiente el Estudio de Impacto Ambiental, a desarrollarse en el Distrito de Pinogana, Sector de Pueblo Nuevo, y que esta Finca se encuentra dentro de **los posibles afectados** por dicho proyecto.

Esta declaración no implica ningún reconocimiento, aceptación o declaración de conformidad con la afectación, hasta tanto no se surtan los trámites legales correspondientes por parte del Ministerio de Obras Públicas, para estos efectos, que deberán realizarse posteriormente.

Atentamente,



Firma **Ruhi Arturo Marin Mojica**
Cédula: No. 9-184-717,




El Suscrito, **LICDO. NATIVIDAD QUIRÓS AGUILAR**,
Notario Público Décimo Tercero, del Circuito de Panamá,
con Cédula No. 2-106-1790.

CERTIFICO:

Que dada la certeza de la identidad de la(s) persona(s)
que firma (firmaron) el presente documento, su(s) firma(s)
es(son) auténtica(s) (Art. 1736 C.C. Art. 835 C.J.)

Panamá,

11 NOV. 2022


Testigos
LICDO. NATIVIDAD QUIRÓS AGUILAR
Notario Público Décimo Tercero







REPÚBLICA DE PANAMÁ
GOBIERNO NACIONAL

AUTORIDAD NACIONAL
DE ADMINISTRACIÓN
DE TIERRAS

DIRECCIÓN NACIONAL DE ADJUDICACIÓN MASIVA

UTO-DARIÉN

Darién, _18 de agosto de 2022

ANATI-/DRAD CONSTANCIA – No. _0007-2022

CONSTANCIA DE BARRIDO

A solicitud de parte interesada, hacemos constar, que **RUHI ARTURO MARIN MOJICA**, con cédula de identidad personal **9-184-717**, posee en este despacho, conforme nuestras bases de datos, un expediente levantado de acuerdo al barrido catastral realizado por el Programa de Desarrollo Sostenible del Darién, donde aparece identificada como ocupante del predio **100009**, correspondiente al número de cédula catastral **4640201000096**, con una superficie aproximada de **VEINTINUEVE HECTAREAS SEIS MIL CUATROCIENTOS SESENTA Y CINCO METROS CUADRADOS (_29+6465_ m²)**, ubicado en la comunidad de **YAVIZA**, corregimiento **YAVIZA**, distrito y provincia de Darién, comprendido dentro de los siguientes linderos:

NORTE: RIO CHUCUNAQUE 15M
SUR : LUZ ESTELA MORENO TAPIA/ELIOT DOGIRAMA MECHA
ESTE : DIEGO LUIS MORENO GAMBOA/ AGUSTIN CAISAMO/AVIXMAEL DOVIAZA/ JUAN EVANGELISTA GONZALEZ/ HERMOGENES BEDOYA / OIVAMA TOCAMO CONTRERAS
OESTE: RUHI ARTURO MARIN MOJICA

Se hace constar que dicho expediente, se encuentra en la etapa PLANO APROBADO.

Sin más que agregar.

Carlos Aspilla
Carlos Aspilla

Dirección Administrativo Regional de Darién

Yo, **LICDO. NATIVIDAD QUIRÓS AGUILAR**, Notario Público
Décimo Tercero del Circuito de Panamá, con cédula
Nº 2-106-1790

CERTIFICO:

Que he cotejado detenida y minuciosamente esta copia
fotostática con su original y la he encontrado en todo
conforme.

Panamá, _____

11 NOV. 2022

LICDO. NATIVIDAD QUIRÓS AGUILAR
Notario Público Décimo Tercero



Proyecto: Estudio, Diseño, Construcción y Financiamiento de la Carretera Panamericana desde Yaviza hasta Pinogana y Puentes sobre Río Chucunaque y Río Tuira.

Señores
CONSORCIO YAVIZA
E.S.D

Quien suscribe, ANXHAEL DOVILAS GANSARI (varón, mujer), panameño (a) con C.I.P. No. 5-20-809, actuando en mi propio nombre y representación; o actuando en calidad de representante legal de la empresa _____, inscrita a Folio (S) _____; en calidad de propietario u ocupante del Folio Real _____, con código de ubicación _____, **confirmando que estoy anuente** de que el **Ministerio de Obras Públicas** a través de **CONSORCIO YAVIZA**, presentará ante el Ministerio de Ambiente el Estudio de Impacto Ambiental, a desarrollarse en el distrito de Pinogana, Sector de Pueblo Nuevo, y que esta propiedad se encuentra dentro de **los posibles afectados** por dicho proyecto.

Esta declaración no implica ningún reconocimiento, aceptación o declaración de conformidad con la afectación, hasta tanto no se surtan los trámites legales correspondientes por parte del Ministerio de Obras Públicas, para estos efectos, que deberán realizarse posteriormente.

Atentamente,



Firma Propietario/Representante Legal

Cédula:

5-20-809



El suscrito, LICDO. NATIVIDAD QUIRÓS AGUILAR, Notario Público Décimo Tercero, del Circuito de Panamá, Cédula No. 2-106-1790.

CERTIFICO:

que dada la corteza de la identidad de la(s) persona(s) que firma (firmaron) el presente documento, su(s) firma(s) es(son) auténtica(s) (Art. 1736 C.C. Art. 835 C.J.)

Panamá,

11 NOV. 2022

Testigos

Testigos

LICDO. NATIVIDAD QUIRÓS AGUILAR
Notario Público Décimo Tercero





Yo, **LICDO. NATIVIDAD QUIRÓS AGUILAR**, Notario Público
Décimo Tercero del Circuito de Panamá, con cédula
N° 2-106-1790

CERTIFICO:

Que he cotejado detenida y minuciosamente esta copia
fotostática con su original y la he encontrado en todo
conforme.

Panamá,

1 NOV. 2022

LICDO. NATIVIDAD QUIRÓS AGUILAR
Notario Público Décimo Tercero





DIRECCIÓN NACIONAL DE ADJUDICACIÓN MASIVA

UTO-DARIÉN

Darién, _18 de agosto de 2022

ANATI-/DRAD CONSTANCIA – No._0006-2022

CONSTANCIA DE BARRIDO

A solicitud de parte interesada, hacemos constar, que **AVIXMAEL DOVIASA CANSARI**, con cédula de identidad personal **5-20-809**, posee en este despacho, conforme nuestras bases de datos, un expediente levantado de acuerdo al barrido catastral realizado por el Programa de Desarrollo Sostenible del Darién, donde aparece identificada como ocupante del predio **5053**, correspondiente al número de cédula catastral **4640201000022**, con una superficie aproximada de CINCO HECTAREAS TRES MIL DOSCIENTOS TREINTA Y TRES METROS CUADRADOS (**5+3233 m²**), ubicado en la comunidad de **PUEBLO NUEVO**, corregimiento **YAVIZA**, distrito y provincia de Darién, comprendido dentro de los siguientes linderos:

NORTE: DIEGO LUIS MORENO GAMBOA
SUR : HERMOGENES BEDOYA OLEA
ESTE : EVELIO DURAN BEDOYA
OESTE: RUHI ARTURO MARIN MOJICA

Se hace constar que dicho expediente, se encuentra en la etapa SIMPLE.

Sin más que agregar.


Carlos Asprilla
Dirección Administrativo Regional de Darién

Yo, **LICDO. NATIVIDAD QUIRÓS AGUILAR**, Notario Público
Décimo Tercero del Circuito de Panamá, con cédula
N° 2-106-1790

CERTIFICO:

Que he cotejado detenida y minuciosamente esta copia
fotostática con su original y la he encontrado en todo
conforme.

Panamá,

11 NOV. 2022


LICDO. NATIVIDAD QUIRÓS AGUILAR
Notario Público Décimo Tercero



Proyecto: Estudio, Diseño, Construcción y Financiamiento de la Carretera Panamericana desde Yaviza hasta Pinogana y Puentes sobre Río Chucunaque y Río Tuira.

Señores
CONSORCIO YAVIZA
E.S.D

Quien suscribe, Salomon Moreno Gamboa varón, panameño con C.I.P. No. 5-707-1821, actuando en mi propio nombre y en calidad de propietario del Folio Real 461942, con código de ubicación 5107, **confirmando que estoy anuente** de que el **Ministerio de Obras Públicas** a través de **CONSORCIO YAVIZA**, presentará ante el Ministerio de Ambiente el Estudio de Impacto Ambiental, a desarrollarse en el distrito de Pinogana, Sector de Pueblo Nuevo, y que nuestra propiedad se encuentra dentro de **los posibles afectados** por dicho proyecto.

Esta declaración no implica ningún reconocimiento, aceptación o declaración de conformidad con la afectación, hasta tanto no se surtan los trámites legales correspondientes por parte del Ministerio de Obras Públicas, para estos efectos, que deberán realizarse posteriormente.

Atentamente,

 15/10/22

Firma Propietario

Cédula: No. 5-707-1821



El Suscrito, **LICDO. NATIVIDAD QUIRÓS AGUILAR**,
Notario Público Décimo Tercero, del Circuito de Panamá,
con Cédula No. 2-106-1790.

CERTIFICO:

Que dada la certeza de la identidad de la(s) persona(s)
que firma (firmaron) el presente documento, su(s) firma(s)
es(son) auténtica(s) (Art. 1736 C.C. Art. 335 C.J.)

Panamá,

11 NOV. 2022

Testigos

Testigos


LICDO. NATIVIDAD QUIRÓS AGUILAR
Notario Público Décimo Tercero



Yo, **LICDO. NATIVIDAD QUIRÓS AGUILAR**, Notario Público
Décimo Tercero del Circuito de Panamá, con cédula
N° 2-106-1790

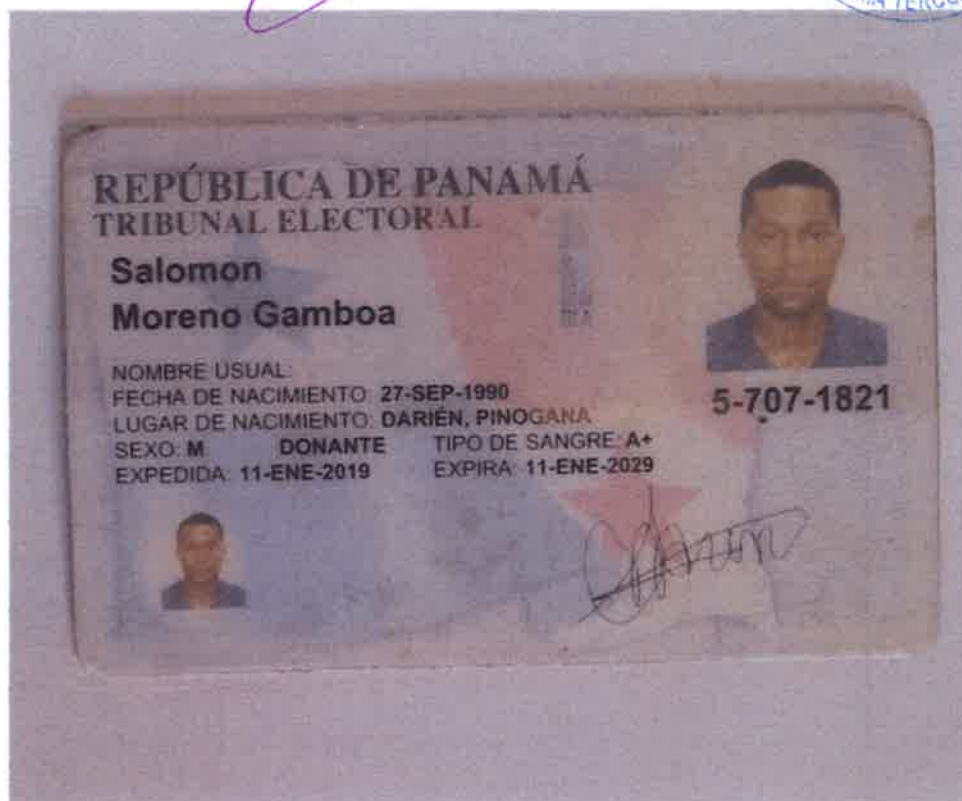
CERTIFICO:

Que he cotejado detenida y minuciosamente esta copia
fotostática con su original y la he encontrado en todo
conforme.

Panamá,

11 NOV. 2022

LICDO. NATIVIDAD QUIRÓS AGUILAR
Notario Público Décimo Tercero



Yo, **LICDO. NATIVIDAD QUIRÓS AGUILAR**, Notario Público
Décimo Tercero del Circuito de Panamá, con cédula
N° 2-106-1790

CERTIFICO:

Que he cotejado detenida y minuciosamente esta copia
fotostática con su original y la he encontrado en todo
conforme.

Panamá, **1 NOV. 2022**



LICDO. NATIVIDAD QUIRÓS AGUILAR
Notario Público Décimo Tercero

REPÚBLICA DE PANAMÁ
TRIBUNAL ELECTORAL

Diego Luis
Moreno Gamboa

NOMBRE USUAL:
FECHA DE NACIMIENTO: 18-JUL-1988
LUGAR DE NACIMIENTO: DARIÉN, PINOGANA
SEXO: M TIPO DE SANGRE:
EXPEDIDA: 22-MAR-2022 EXPIRA: 22-MAR-2037

5-706-1178





Registro Público de Panamá

FIRMADO POR: YHENIA YSSEL YANES
PEREZ
FECHA: 2022.10.21 09:47:18 -05:00
MOTIVO: SOLICITUD DE PUBLICIDAD
LOCALIZACION: PANAMA ESTE, PANAMA

CERTIFICADO DE PROPIEDAD

DATOS DE LA SOLICITUD

ENTRADA 434755/2022 (0) DE FECHA 10/20/2022.

DATOS DEL INMUEBLE

(INMUEBLE) PINOGANA CÓDIGO DE UBICACIÓN 5107, FOLIO REAL N° 461942 (F), CORREGIMIENTO YAVIZA, DISTRITO PINOGANA, PROVINCIA DARIÉN.

SUPERFICIE ACTUAL O RESTO LIBRE DE 11 ha 9028 m²

VALOR REGISTRADO: B/.72.00

TITULAR(ES) REGISTRAL(ES)

SALOMON MORENO GAMBOA (CÉDULA 5-707-1821) TITULAR DE UN DERECHO DE PROPIEDAD

DIEGO LUIS MORENO GAMBOA (CÉDULA 5-706-1178) TITULAR DE UN DERECHO DE PROPIEDAD

SALOMON MORENO GAMBOA (CÉDULA 5-707-1821) TITULAR DE UN DERECHO DE PROPIEDAD

GRAVÁMENES Y OTROS DERECHOS REALES VIGENTES

QUE SOBRE ESTA FINCA NO CONSTAN GRAVAMENES INSCRITOS VIGENTES A LA FECHA

RESTRICCIONES: ESTABLECER QUE LA PRESENTE ADJUDICACION QUEDA SUJETA A LAS RESTRICCIONES LEGALES QUE LE SEAN APLICABLE AL TERRANO; EN PARTICULAR: A LAS RECOMENDACIONES DE LA AUTORIDAD NACIONAL DEL AMBIENTE, ESTABLECIDA EN LA RESOLUCION ARAD-046-13, FECHADA 04 DE MARZO DEL 2013 A FOJAS 49,50, 51 Y 52 DEL EXPEDIENTE ASI: SE LE ADVIERTE AL ADJUDICATARIO QUE ESTA EN LA OBLIGACION DE CUMPLIR CON LAS SERVIDUMBRE ESTABLECIDAS CONFORME A LA LEY Y QUE SE DESCRIBE EN EL PLANO. INSCRITO EL 03/24/2014, EN LA ENTRADA 50270-2014

ENTRADAS PRESENTADAS QUE SE ENCUENTRAN EN PROCESO

NO HAY ENTRADAS PENDIENTES.

LA PRESENTE CERTIFICACIÓN SE OTORGA EN PANAMÁ EL DÍA JUEVES, 20 DE OCTUBRE DE 2022:20 P. M., POR EL DEPARTAMENTO DE CERTIFICADOS DEL REGISTRO PÚBLICO DE PANAMÁ, PARA LOS EFECTOS LEGALES A QUE HAYA LUGAR.

NOTA: ESTA CERTIFICACIÓN PAGÓ DERECHOS POR UN VALOR DE 30.00 BALBOAS CON EL NÚMERO DE LIQUIDACIÓN 1403750360



Valide su documento electrónico a través del CÓDIGO QR impreso en el pie de página o a través del Identificador Electrónico: C16F5048-FF18-45C4-94BF-460D451DCEB5
Registro Público de Panamá - Vía España, frente al Hospital San Fernando
Apartado Postal 0830 - 1596 Panamá, República de Panamá - (507)501-6000

Proyecto: Estudio, Diseño, Construcción y Financiamiento de la Carretera Panamericana desde Yaviza hasta Pinogana y Puentes sobre Río Chucunaque y Río Tuira.

Señores
CONSORCIO YAVIZA
E.S.D

Quien suscribe, **Ariel Alberto Reichlin Aguirre** (varón), panameño con C.I.P. No. 8-203-1942, actuando en mi propio nombre **confirmando que estoy anuente** de que el **Ministerio de Obras Públicas** a través de **CONSORCIO YAVIZA**, presentará ante el Ministerio de Ambiente el Estudio de Impacto Ambiental, a desarrollarse en el Distrito de Pinogana, Sector de Pueblo Nuevo, y que esta Finca se encuentra dentro de **los posibles afectados** por dicho proyecto.

Esta declaración no implica ningún reconocimiento, aceptación o declaración de conformidad con la afectación, hasta tanto no se surtan los trámites legales correspondientes por parte del Ministerio de Obras Públicas, para estos efectos, que deberán realizarse posteriormente.

Atentamente,


Firma **Ariel Alberto Reichlin Aguirre**
Cédula: 8-203-1942



El Suscrito, **LICDO. NATIVIDAD QUIRÓS AGUILAR**,
Notario Público Décimo Tercero, del Circuito de Panamá,
con Cédula No. 2-106-1790.

CERTIFICO:

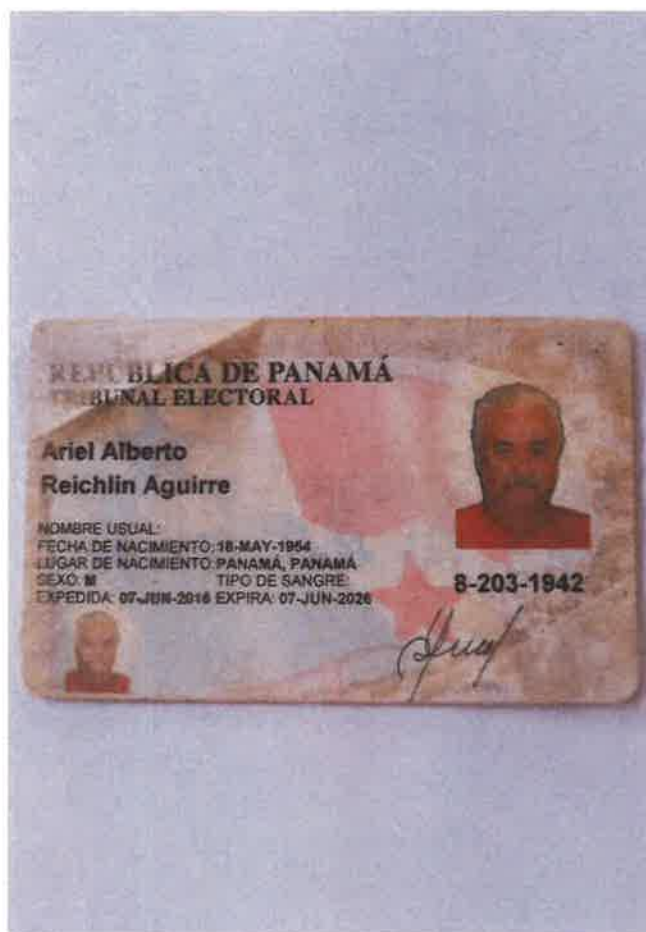
Que dada la certeza de la identidad de la(s) persona(s)
que firma (firmaron) el presente documento, su(s) firma(s)
es(son) auténtica(s) (Art. 1736 C.O. Art. 635 C.J.)

Panamá, **11 NOV. 2022**


Testigos

LICDO. NATIVIDAD QUIRÓS AGUILAR
Notario Público Décimo Tercero





Yo, LICDO. NATIVIDAD QUIRÓS AGUILAR, Notario Público
Décimo Tercero del Circuito de Panamá, con cédula
N° 2-106-1790

CERTIFICO:

Que he cotejado detenida y minuciosamente esta copia
fotostática con su original y la he encontrado en todo
conforme.

Panamá,

11 NOV. 2022

LICDO. NATIVIDAD QUIRÓS AGUILAR
Notario Público Décimo Tercero



Yo, LICDO. NATIVIDAD QUIRÓS AGUILAR, Notario Público
Décimo Tercero del Circuito de Panamá, con cédula
N° 2-106-1790

CERTIFICO:

Que he cotejado detenida y minuciosamente esta copia
fotostática con su original y la he encontrado en todo
conforme.

Panamá,

11 NOV. 2022

LICDO. NATIVIDAD QUIRÓS AGUILAR
Notario Público Décimo Tercero



DIRECCIÓN NACIONAL DE TITULACIÓN Y REGULARIZACIÓN

EL SUCRITO DIRECTOR REGIONAL DE LA PROVINCIA DE
DARIEN DE LA AUTORIDAD NACIONAL DE ADMINISTRACION
DE TIERRAS, EN ATENCION A SOLICITUD DE PARTE
INTERESADA, EN USO DE LAS FACULTADES QUE LE OTORGA
LA LEY.

CERTIFICA N°253-18

Que el Señor ARIEL ALBERTO REICHLIN AGUIRRE con cédula de
identidad personal N° 8-203-1942, presento ante la Autoridad Nacional de
Administración de Tierras (ANATI), en Fecha 23 de MARZO del 2017,
solicitud de compra a la Nación, de un globo de terreno con una superficie de
4Has+ 7553.50m2, propiedad de la Nación, ubicada en EL POZON el
Corregimiento de YAVIZA, Distrito de PINOGANA, Provincia de Darién,
dicha petición se encuentra contenida en el expediente N° 5-0040-17

El presente documento solo certifica la existencia de la solicitud y no
constituye garantía alguna del resultado final de la misma.

La presente certificación tiene una vigencia de 6 (seis meses a partir de su
fecha.

Dado en la Ciudad de Santa Fe, a los 16 días del mes de MAYO del 2018.

Atenido a

Lic. Margarita Villegas

Directora Regional de la Provincia De Darien

Autoridad Nacional de Administración de Tierra

FALTA PLANO
6363-9283

"GARANTIZANDO LA SEGURIDAD JURIDICA DE TU TIERRA"





El Suscrito, **LICDO. NATIVIDAD QUIRÓS AGUILAR**,
Notario Público Décimo Tercero, del Circuito de Panamá,
con Cédula No. 2-106-1790.

CERTIFICO:

Que dada la certeza de la identidad de la(s) persona(s) que firma (firmaron) el presente documento, se(s) firma(s) es(son) auténtica(s) (Art. 1736 C.C. Art. 836 C.J.)

Panamá,

Testigos

Testigos

LICDO. NATIVIDAD QUIRÓS AGUILAR
Notario Público Décimo Tercero



Proyecto: Estudio, Diseño, Construcción y Financiamiento de la Carretera Panamericana desde Yaviza hasta Pinogana y Puentes sobre Río Chucunaque y Río Tuira.

Señores
CONSORCIO YAVIZA
E.S.D

Quien suscribe, Nedey E. Zuñiga Montoya (varón, mujer), panameño (a) con C.I.P. No. 5-12-1267, actuando en mi propio nombre y representación; o actuando en calidad de representante legal de la empresa _____, inscrita a Folio (S) _____; en calidad de propietario u ocupante del Folio Real _____, con código de ubicación _____, **confirmando que estoy anuente de que el Ministerio de Obras Públicas a través de CONSORCIO YAVIZA, presentará ante el Ministerio de Ambiente el Estudio de Impacto Ambiental, a desarrollarse en el distrito de Pinogana, Sector de Pueblo Nuevo, y que esta propiedad se encuentra dentro de los posibles afectados por dicho proyecto.**

Esta declaración no implica ningún reconocimiento, aceptación o declaración de conformidad con la afectación, hasta tanto no se surtan los trámites legales correspondientes por parte del Ministerio de Obras Públicas, para estos efectos, que deberán realizarse posteriormente.

Atentamente,

Nedey E. Zuñiga

Firma Propietario/Representante Legal

Cédula: 5-12-1267

Subscrito, **LICDO. NATIVIDAD QUIRÓS AGUILAR**,
Notario Público Décimo Tercero, del Circuito de Panamá,
con Cédula No. 2-106-1790.

CERTIFICO:

Que dada la certeza de la identidad de la(s) persona(s) que firma (firmaron) el presente documento, su(s) firma(s) es(son) auténtica(s) (Art. 1736 C.C. Art. 935 C.J.)

Panamá,

11 NOV. 2022

LICDO. NATIVIDAD QUIRÓS AGUILAR
Notario Público Décimo Tercero



Yo, **LICDO. NATIVIDAD QUIRÓS AGUILAR**, Notario Público
Décimo Tercero del Circuito de Panamá, con cédula
N° 2-106-1790

CERTIFICO:

Que he cotejado detenida y minuciosamente esta copia
fotostática con su original y la he encontrado en todo
conforme.

Panamá, **11 NOV. 2022**

LICDO. NATIVIDAD QUIRÓS AGUILAR
Notario Público Décimo Tercero



Proyecto: Estudio, Diseño, Construcción y Financiamiento de la Carretera Panamericana desde Yaviza hasta Pinogana y Puentes sobre Río Chucunaque y Río Tuira.

Señores
CONSORCIO YAVIZA
E.S.D

Quien suscribe, Pantaleón Robles Bonilla (varón, mujer), panameño (a) con C.I.P. No. 9-155-118, actuando en mi propio nombre y representación; o actuando en calidad de representante legal de la empresa _____, inscrita a Folio (S) _____; en calidad de propietario u ocupante del Folio Real _____, con código de ubicación _____, **confirmando que estoy anuente de que el Ministerio de Obras Públicas a través de CONSORCIO YAVIZA, presentará ante el Ministerio de Ambiente el Estudio de Impacto Ambiental, a desarrollarse en el distrito de Pinogana, Sector de Sector Pueblo Nuevo, y que esta propiedad se encuentra dentro de los posibles afectados por dicho proyecto.**

Esta declaración no implica ningún reconocimiento, aceptación o declaración de conformidad con la afectación, hasta tanto no se surtan los trámites legales correspondientes por parte del Ministerio de Obras Públicas, para estos efectos, que deberán realizarse posteriormente.

Atentamente,

Pantaleón Robles Bonilla
Firma Propietario/Representante Legal
Cédula: 9-155-118

El Suscrito, LICDO. NATIVIDAD QUIRÓS AGUILAR,
Notario Público Décimo Tercero, del Circuito de Panamá,
con Cédula No. 2-106-1790.

CERTIFICO:

Que dada la certeza de la identidad de la(s) persona(s)
que firmó (firmaron) el presente documento, su(s) firma(s)
es (son) auténtica(s) (Art. 1736 C.C. Art. 535 C.J.).

11 NOV. 2022

LICDO. NATIVIDAD QUIRÓS AGUILAR
Notario Público Décimo Tercero

79

REPUBLICA DE PANAMA
PROVINCIA DE DARIÉN
DISTRITO DE PINOGANA
CORREGIDURIA DE YAVIZA
MUTUO ACUERDO DE COMPRA Y VENTA



YAVIZA, 25 DE MAYO de 2015

Siendo las 09:00 De la. Se presentó a este despacho los señores ANGELICA GONZALEZ DE GALVIS, Con cedula n° 9-106-2053. Que en este momento se denomina VENDEDORA Y PANTALEON ROBLES BONILLA, Con cedula N°-155-118. Que en este momento se denomina COMPRADOR. Para firmar el siguiente compra y venta.

PRIMERO: La señora ANGELICA GONZALEZ DE GALVIS, Con cedula n° 9-106-2053 TIENE UN BIEN CUADRA DE TERRENO TIENE UNA ESTRUCTURA EN CONTRUCCION La misma está ubicada en el sector de PUEBLO NUEVO, Corregimiento de Yaviza, Distrito de Pinogana, Provincia de Darién.

El mismo colinda de la siguiente manera

- Al Norte: RIO CHUCUNAQUE
- AL SUR: QUEBRADA
- AL ESTE: HECTOR CAMPOS
- AL OESTE: DIANA VARGAS

SEGUNDO: La señora ANGELICA GONZALEZ DE GALVIS, Con cedula n° 9-106-2053 le vende el bien antes mencionado al señor PANTALEON ROBLES BONILLA, Con cedula N°-155-118. En un valor B/1000.00 (Mil balboas).

Para dar fe firman las partes involucrada

Angelica Gonzalez Pantaleon Robles
ANGELICA GONZALEZ DE G, DAVID ENRRIQUE ALVARADO
VENDEDORA COMPRADOR

Pedro Gonzalez
TESTIGO

TESTIGO

Luis Herazo
LUIS HERAZO
CORREGIDOR DE POLICIA
YAVIZA-DARIÉN





Yo, **LICDO. NATIVIDAD QUIRÓS AGUILAR**, Notario Público
Décimo Tercero del Circuito de Panamá, con cédula
N° 2-106-1790

CERTIFICO:

Que he cotejado detenida y minuciosamente esta copia
fotostática con su original y la he encontrado en todo
conforme.

Panamá, 12 NOV. 2022


LICDO. NATIVIDAD QUIRÓS AGUILAR
Notario Público Décimo Tercero



Yo, **LICDO. NATIVIDAD QUIRÓS AGUILAR**, Notario Público
 Décimo Tercero del Circuito de Panamá, con cédula
 N° 2-106-1790

CERTIFICO:

Que he cotejado detenida y minuciosamente esta copia
 fotostática con su original y la he encontrado en todo
 conforme.

Panamá, _____

11 NOV. 2022

LICDO. NATIVIDAD QUIRÓS AGUILAR
 Notario Público Décimo Tercero



Proyecto: Estudio, Diseño, Construcción y Financiamiento de la Carretera Panamericana desde Yaviza hasta Pinogana y Puentes sobre Río Chucunaque y Río Tuira.

Señores
CONSORCIO YAVIZA
E.S.D

Quien suscribe, Trucman Zarco Conde varón, panameño con C.I.P. No. 5-701-2052, actuando en calidad de representante legal de la Iglesia Evangelica Unida, inscrita a Folio 385 (M) Asiento No.4; en calidad de propietario del Folio Real 30210844, con código de ubicación 5107, **confirmando que estoy anuente de que el Ministerio de Obras Públicas a través de CONSORCIO YAVIZA, presentará ante el Ministerio de Ambiente el Estudio de Impacto Ambiental, a desarrollarse en el distrito de Pinogana, Sector de Yaviza, y que nuestra propiedad se encuentra dentro de los posibles afectados por dicho proyecto.**

Esta declaración no implica ningún reconocimiento, aceptación o declaración de conformidad con la afectación, hasta tanto no se surtan los trámites legales correspondientes por parte del Ministerio de Obras Públicas, para estos efectos, que deberán realizarse posteriormente.

Atentamente,



Firma Propietario/Representante Legal

Cédula: 5-701-2052



Suscrito, LICDO. NATIVIDAD QUIRÓS AGUILAR, Notario Público Décimo Tercero, del Circuito de Panamá, con Cédula No. 2-106-1790.

CERTIFICO:

Que dada la certeza de la identidad de la(s) persona(s) que firma (firmaron) el presente documento, su(s) firma(s) son auténticas (Art. 1736 C.C. Art. 835 C.J.)

Panamá, 11 NOV. 2022


Testigos

LICDO. NATIVIDAD QUIRÓS AGUILAR
Notario Público Décimo Tercero



Yo, **LICDO. NATIVIDAD QUIRÓS AGUILAR**, Notario Público
Décimo Tercero del Circuito de Panamá, con cédula
N° 2-106-1790

CERTIFICO:

Que he cotejado detenida y minuciosamente esta copia
fotostática con su original y la he encontrado en todo
conforme.

Panamá, **11 NOV. 2022**



LICDO. NATIVIDAD QUIRÓS AGUILAR
Notario Público Décimo Tercero



REPÚBLICA DE PANAMÁ
TRIBUNAL ELECTORAL

Trucman
Zarco Conde


NOMBRE USUAL
FECHA DE NACIMIENTO: 04-JUN-1967
LUGAR DE NACIMIENTO: DARIÉN, PINOGANA
SEXO: M TIPO DE SANGRE
EXPEDIDA: 30-SEP-2021 EXPIRA: 30-SEP-2036




5-701-2052



TE TRIBUNAL ELECTORAL


DIRECTOR NACIONAL DE CERTIFICACIÓN





Registro Público de Panamá

FIRMADO POR: EDGARDO ENRIQUE VIQUEZ
VEGA
FECHA: 2022.06.10 18:22:04 -05:00
MOTIVO: ASIENTO DE REGISTRO
LOCALIZACION: PANAMA, PANAMA

**(PERSONA JURÍDICA) FOLIO Nº 385 (M) - Inscripción
INSCRITO AL ASIENTO NÚMERO 4**

INSCRIPCIÓN DE OTRAS OPERACIONES REGISTRALES

DATOS GENERALES

DESCRIPCIÓN DE LA OPERACIÓN: NUEVA JUNTA DIRECTIVA.

OBSERVACIONES: EL ESTATUTO REFORMADO DE LA ASOCIACIÓN SE ENCUENTRA INSCRITO EN EL ROLLO 89 - IMAGEN 7, DE LA SECCIÓN DE PERSONAS COMUNES DEL REGISTRO PÚBLICO. (VER EN MICROFICHAS).

REPRESENTANTE(S) LEGAL(ES)

REPRESENTANTE LEGAL: EL PRESIDENTE.

CARGOS ACTUALIZADOS

PRESIDENTE: TRUCMAN ZARCO CONDE.
VICEPRESIDENTE: FRANCISCO CABEZÓN CHOCHO.
SECRETARIO: AURITA ITUCAMA NEGRIA.
SUBSECRETARIO: JAROLD MEPAQUITO TASCON.
TESORERO: KERUBY MEMBORA TEUCAMA.

DATOS DE LA PERSONA JURÍDICA

IGLESIA EVANGÉLICA UNIDA. (SOCIEDAD COMÚN) UBICADA EN CORREGIMIENTO YAVIZA, DISTRITO PINOGANA, PROVINCIA DARIÉN
OBJETO SOCIAL PREDICAR EL EVANGELIO DE CRISTO A LA POBLACIÓN INDÍGENA O DE CUALQUIER OTRA RAZA O COSTUMBRES DE LA PROVINCIA DE DARIÉN O DE CUALQUIER OTRA PARTE DE LA REPÚBLICA DONDE SEA NECESARIO O LO SOLICITEN.
DURACIÓN PERPETUA.

REPRESENTANTE(S) LEGAL(ES)

EL PRESIDENTE.

CARGOS Y DESIGNACIONES

PRESIDENTE: TRUCMAN ZARCO CONDE.

VICEPRESIDENTE: FRANCISCO CABEZÓN CHOCHO.

SECRETARIO: AURITA ITUCAMA NEGRIA.

SUBSECRETARIO: JAROLD MEPAQUITO TASCON.

TESORERO: KERUBY MEMBORA TEUCAMA.

ESTE ASIENTO REGISTRAL HA SIDO PRACTICADO EN LA ENTRADA 224362/2022 (0) PRESENTADA EN ESTE REGISTRO EL DÍA 06/06/2022 A LAS 6:40 P. M.

DOCUMENTOS PRESENTADOS

ESCRITURA PÚBLICA NÚMERO 8836 DE FECHA 22/04/2022
AUTORIZANTE: NOTARIO PÚBLICO ELA MARIFE JAEN HERRERA DE LA NOTARÍA NÚMERO 12 DE PANAMÁ

LOS DERECHOS DE CALIFICACIÓN Y REGISTRO ASCIENDEN A CIENTO VEINTICINCO BALBOAS (B/.125.00)



Valide su documento electrónico a través del CÓDIGO QR impreso en el pie de página
o a través del Identificador Electrónico: 78B5A42E-1459-4D77-A1EE-05AD16A70883
Registro Público de Panamá - Vía España, frente al Hospital San Fernando
Apartado Postal 0830 - 1596 Panamá, República de Panamá - (507)501-6000



Registro Público de Panamá

FIRMADO POR: YHENIA YSSEL YANES
PEREZ
FECHA: 2022.10.21 13:59:38 -05:00
MOTIVO: SOLICITUD DE PUBLICIDAD
LOCALIZACION: PANAMA ESTE, PANAMA

CERTIFICADO DE PROPIEDAD

DATOS DE LA SOLICITUD

ENTRADA 434771/2022 (0) DE FECHA 10/20/2022.

DATOS DEL INMUEBLE

(INMUEBLE) PINOGANA CÓDIGO DE UBICACIÓN 5107, FOLIO REAL N° **30210844**, CORREGIMIENTO YAVIZA, DISTRITO PINOGANA, PROVINCIA DARIÉN.
SUPERFICIE ACTUAL O RESTO LIBRE: 1 ha 644 m²
VALOR DE DIEZ MIL BALBOAS (B/.10,000.00)

TITULAR(ES) REGISTRAL(ES)

IGLESIA EVANGELICA UNIDA (RUC 1479) TITULAR DE UN DERECHO DE PROPIEDAD

GRAVÁMENES Y OTROS DERECHOS REALES VIGENTES

QUE SOBRE ESTA FINCA A LA FECHA NO CONSTA GRAVAMEN INSCRITO VIGENTE .

ENTRADAS PRESENTADAS QUE SE ENCUENTRAN EN PROCESO

NO HAY ENTRADAS PENDIENTES.

LA PRESENTE CERTIFICACIÓN SE OTORGA EN PANAMÁ EL DÍA JUEVES, 20 DE OCTUBRE DE 2022:23 P. M., POR EL DEPARTAMENTO DE CERTIFICADOS DEL REGISTRO PÚBLICO DE PANAMÁ, PARA LOS EFECTOS LEGALES A QUE HAYA LUGAR.

NOTA: ESTA CERTIFICACIÓN PAGÓ DERECHOS POR UN VALOR DE 30.00 BALBOAS CON EL NÚMERO DE LIQUIDACIÓN 1403749975



Valide su documento electrónico a través del CÓDIGO QR impreso en el pie de página o a través del Identificador Electrónico: 6AD95814-A2CA-4FDC-B5B4-815BCBFCF4A1
Registro Público de Panamá - Vía España, frente al Hospital San Fernando
Apartado Postal 0830 - 1596 Panamá, República de Panamá - (507)501-6000

REPÚBLICA DE PANAMÁ
TRIBUNAL ELECTORAL

Jonie Jeaus
Rodríguez De Leon

NOMBRE USUAL:
FECHA DE NACIMIENTO: 15-NOV-1969
LUGAR DE NACIMIENTO: PANAMÁ, PANAMÁ
SEXO: M
TIPO DE SANGRE: A+
EXPIRACIÓN: 25-NOV-2021

8-339-805



TE TRIBUNAL
ELECTORAL

DIRECCIÓN NACIONAL DE CENSALC.COM



37399NI0007

8-339-805



Yo, LICDO. NATIVIDAD QUIRÓS AGUILAR, Notario Público
Décimo Tercero del Circuito de Panamá, con cédula
Nº 2-106-1790

CERTIFICO:

Que he cotejado detenida y minuciosamente esta copia
fotostática con su original y la he encontrado en todo
conforme.

Panamá, 27 SEP. 2022

LICDO. NATIVIDAD QUIRÓS AGUILAR
Notario Público Décimo Tercero



Registro Público de Panamá

FIRMADO POR: GERTRUDIS
BETHANCOURT GUZMAN
FECHA: 2022.10.03 14:22:02 -05:00
MOTIVO: SOLICITUD DE PUBLICIDAD
LOCALIZACION: PANAMA, PANAMA

Gertrudis de Guzman

CERTIFICADO DE PERSONA JURÍDICA

CON VISTA A LA SOLICITUD
406994/2022 (0) DE FECHA 03/10/2022
QUE LA SOCIEDAD

CONSTRUCTORA URBANA, S.A.
TIPO DE SOCIEDAD: SOCIEDAD ANONIMA
SE ENCUENTRA REGISTRADA EN (MERCANTIL) FOLIO Nº 20812 (S) DESDE EL SÁBADO, 5 DE MARZO DE 1955
- QUE LA SOCIEDAD SE ENCUENTRA VIGENTE

- QUE SUS CARGOS SON:
SUSCRIPTOR: RAFAEL E. ALEMAN
SUSCRIPTOR: ROBERTO R. ALEMAN

Yo, **LICDO. NATIVIDAD QUIRÓS AGUILAR**, Notario Público
Décimo Tercero del Circuito de Panamá, con cédula
Nº 2-106-1790

CERTIFICO:

Que he cotejado detenida y minuciosamente esta copia
fotostática con su original y la he encontrado en todo
conforme.

04 OCT. 2022

Panamá,

PRESIDENTE: ROGELIO E. ALEMAN ARIAS
VICEPRESIDENTE: CARLOS JOSE FABREGA ALEMAN
SECRETARIO: JULIO CESAR CONCEPCION TRIVIÑO
DIRECTOR: ROGELIO E. ALEMAN ARIAS
DIRECTOR: CARLOS JOSE FABREGA ALEMAN
DIRECTOR: JULIO CESAR CONCEPCION TRIVIÑO
DIRECTOR / TESORERO: JONIE JESUS RODRIGUEZ DE LEON

AGENTE RESIDENTE: RODRIGO ERNESTO ALEMAN ARIAS.

LICDO. NATIVIDAD QUIRÓS AGUILAR
Notario Público Décimo Tercero

- QUE LA REPRESENTACIÓN LEGAL LA EJERCERÁ:
SIN PERJUICIO DE LO QUE DISPONGA LA JUNTA DIRECTIVA, EL PRESIDENTE OSTENTARA LA REPRESENTACION
LEGAL DE LA SOCIEDAD. EN AUSENCIA DE ESTE LA OSTENTARA, EN SU ORDEN, EL VICE-PRESIDENTE, SI LO
HUBIERE, EL SECRETARIO O EL TESORERO.-

- QUE SU CAPITAL ES DE 8,000,000.00 DÓLARES AMERICANOS
EL CAPITAL SOCIAL SERA DE OCHO MILLONES DE (B/8,000.000.00) DIVIDIDOS EN OCHENTA MIL ACCIONES
COMUNES NOMINATIVAS CON UN VALOR A LA PAR DE CIENTO DOLARES 100.00 CADA UNA.
ACCIONES: NOMINATIVAS

- QUE SU DURACIÓN ES PERPETUA
- QUE SU DOMICILIO ES PANAMÁ, PROVINCIA PANAMÁ
- DETALLE DEL PODER:

SE OTORGA PODER A FAVOR DE JONIE JESUS RODRIGUEZ DE LEON SIENDO SUS FACULTADES SE OTORGA
PODER ESPECIAL A FAVOR DE JONIE JESUS RODRIGUEZ DE LEON MEDIANTE ESCRITURA PUBLICA NUMERO
8,417 DE 20 DE ABRIL DE 2015 DE LA NOTARIA CUARTA DEL CIRCUITO DE PANAMA.
SE OTORGA PODER A FAVOR DE JULIO CESAR CONCEPCION TRIVIÑO, JONIE JESUS RODRIGUEZ DE LEON Y
CARLOS JOSE FABREGA ALEMAN, MEDIANTE ESCRITURA PUBLICA NUMERO 10,385 DE 07 DE JUNIO DE 2016
DE LA NOTARIA CUARTA DEL CIRCUITO DE PANAMA. SIENDO SUS FACULTADES PODER ESPECIAL
SE OTORGA PODER A FAVOR DE ROGELIO EDUARDO ALEMAN ARIAS, SE OTORGA PODER MEDIANTE
ESCRITURA 11784 DE 24 DE JULIO DE 2017 DE LA NOTARIA CUARTA DEL CIRCUITO DE PANAMA. SIENDO SUS
FACULTADES PODER ESPECIAL

ENTRADAS PRESENTADAS QUE SE ENCUENTRAN EN PROCESO

NO HAY ENTRADAS PENDIENTES .

**EXPEDIDO EN LA PROVINCIA DE PANAMÁ EL LUNES, 3 DE OCTUBRE DE 2022A LAS 2:03
P. M..**

**NOTA: ESTA CERTIFICACIÓN PAGÓ DERECHOS POR UN VALOR DE 30.00 BALBOAS CON EL NÚMERO DE
LIQUIDACIÓN 1403723993**



Valide su documento electrónico a través del CÓDIGO QR impreso en el pie de página
o a través del Identificador Electrónico: 234CB6EF-4C47-4CA7-ADA1-A09DC1B41E9F
Registro Público de Panamá - Vía España, frente al Hospital San Fernando
Apartado Postal 0830 - 1596 Panamá, República de Panamá - (507)501-6000





Yo, LICDO. NATIVIDAD QUIRÓS AGUILAR, Notario Público
Décimo Tercero del Circuito de Panamá, con cédula
N° 2-106-1790

CERTIFICO:

Que he cotejado detenida y minuciosamente esta copia
fotostática con su original y la he encontrado en todo
conforme.

30 JUN. 2022

Panamá, _____

LICDO. NATIVIDAD QUIRÓS AGUILAR
Notario Público Décimo Tercero





Registro Público de Panamá

FIRMADO POR: GERTRUDIS
BETHANCOURT GUZMAN
FECHA: 2022.10.03 14:46:50 -05:00
MOTIVO: SOLICITUD DE PUBLICIDAD
LOCALIZACION: PANAMA, PANAMA

Gertrudis de Guzmán



CERTIFICADO DE PERSONA JURÍDICA

CON VISTA A LA SOLICITUD
407011/2022 (0) DE FECHA 10/03/2022
QUE LA SOCIEDAD

TORONTO GLOBAL HOLDINGS CORP.
TIPO DE SOCIEDAD: SOCIEDAD ANONIMA
SE ENCUENTRA REGISTRADA EN (MERCANTIL) FOLIO N° 240746 (S) DESDE EL LUNES, 5 DE NOVIEMBRE DE 1990
- QUE LA SOCIEDAD SE ENCUENTRA VIGENTE

- QUE SUS CARGOS SON:

SUSCRIPTOR: CLARA DIAZ DE SOTELO
SUSCRIPTOR: EFRAIN VILLARREAL ARENALES

DIRECTOR: ROGELIO E. ALEMAN ARIAS
DIRECTOR: CARLOS JOSE FABREGA ALEMAN
DIRECTOR: JULIO CESAR CONCEPCION TRIVIÑO
DIRECTOR / TESORERO: JONIE JESUS RODRIGUEZ DE LEON
PRESIDENTE: ROGELIO E. ALEMAN ARIAS
VICEPRESIDENTE: CARLOS JOSE FABREGA ALEMAN
SECRETARIO: JULIO CESAR CONCEPCION TRIVIÑO

AGENTE RESIDENTE: RODRIGO ERNESTO ALEMAN ARIAS

- QUE LA REPRESENTACIÓN LEGAL LA EJERCERÁ:
EL PRESIDENTE, EN AUSENCIA DE ESTE LA OSTENTARA EN SU ORDEN EL VICEPRESIDENTE, SI LO HUBIERE, EL SECRETARIO O EL TESORERO.

- QUE SU CAPITAL ES DE ACCIONES SIN VALOR NOMINAL
EL CAPITAL SOCIAL ESTARA REPRESENTADO POR MIL (1000) ACCIONES COMUNES SIN VALOR NOMINAL. LAS ACCIONES SERAN UNICAMENTE NOMINATIVAS. ACCIONES: NOMINATIVAS

- QUE SU DURACIÓN ES PERPETUA
- QUE SU DOMICILIO ES PANAMÁ, PROVINCIA PANAMÁ
- DETALLE DEL PODER:

SE OTORGA PODER A FAVOR DE JULIO CESAR CONCEPCION TRIVIÑO, JONIE JESUS RODRIGUEZ DE LEON Y CARLOS JOSE FABREGA ALEMAN SEGÚN DOCUMENTO MEDIANTE ESCRITURA PUBLICA NUMERO 10,387 DE 07 DE JUNIO DE 2016 DE LA NOTARIA CUARTA DEL CIRCUITO DE PANAMA. SIENDO SUS FACULTADES PODER ESPECIAL

SE OTORGA PODER A FAVOR DE JULIO CESAR CONCEPCION TRIVIÑO, JONIE JESUS RODRIGUEZ DE LEON Y CARLOS JOSE FABREGA ALEMAN SEGÚN DOCUMENTO MEDIANTE ESCRITURA PUBLICA NUMERO 3,916 DE 17 DE DICIEMBRE DE 2020 DE LA NOTARIA TERCERA DEL CIRCUITO DE PANAMA. SIENDO SUS FACULTADES PODER ESPECIAL

ENTRADAS PRESENTADAS QUE SE ENCUENTRAN EN PROCESO

NO HAY ENTRADAS PENDIENTES.

EXPEDIDO EN LA PROVINCIA DE PANAMÁ EL LUNES, 3 DE OCTUBRE DE 2022 A LAS 2:33 P. M..

NOTA: ESTA CERTIFICACIÓN PAGÓ DERECHOS POR UN VALOR DE 30.00 BALBOAS CON EL NÚMERO DE LIQUIDACIÓN 1403724023



Valide su documento electrónico a través del CÓDIGO QR impreso en el pie de página o a través del Identificador Electrónico: 3851196C-FE13-4CE5-93AA-A053CACA6178
Registro Público de Panamá - Vía España, frente al Hospital San Fernando
Apartado Postal 0830 - 1596 Panamá, República de Panamá - (507)501-6000



REPÚBLICA DE PANAMÁ
PROVINCIA DE PANAMÁ

NOTARÍA DÉCIMO TERCERA DEL CIRCUITO DE PANAMÁ

Licdo. Natividad Quirós Aguilar
NOTARIO

Teléfonos: 264-3585
264-8927
Fax: 264-8047
Cel.: 6865-7273

Vía José Domingo Díaz
Plaza Galápagos,
Planta Alta
Local No. 13

COPIA
ESCRITURA No. 195 DE 13 DE enero DE 20 22

POR LA CUAL:

Se protocoliza **CONTRATO PRIVADO SUSCRITO ENTRE CONSTRUCTORA URBANA, S.A., (en adelante CUSA) Y TORONTO GLOBAL HOLDINGS, CORP., (en adelante TORONTO),** para la conformación del **CONSORCIO YAVIZA.**

REPUBLICA DE PANAMÁ
PAPEL NOTARIAL



NOTARIA DÉCIMO TERCERA DEL CIRCUITO DE PANAMÁ

ESCRITURA PÚBLICA NÚMERO CIENTO NOVENTA Y CINCO (195)-----

Por la cual se protocoliza **CONTRATO PRIVADO SUSCRITO ENTRE CONSTRUCTORA URBANA, S.A, (en adelante CUSA) y TORONTO GLOBAL HOLDINGS, CORP. (en adelante TORONTO)** para la conformación del **CONSORCIO YAVIZA**.-----

-----Panamá, 13 de enero de 2022-----

En la ciudad de Panamá, Capital de la República y Cabecera del Circuito Notarial del mismo nombre, a los trece (13) días del mes de enero del año dos mil veintidós (2022), ante mí, **NATIVIDAD QUIROS AGUILAR**, Notario Público Décimo Tercero del Circuito de Panamá, portador de la cédula de identidad personal número dos-ciento seis-mil setecientos noventa (2-106-1790), comparecieron personalmente, las siguientes personas a quienes conozco, **JONIE J. RODRIGUEZ DE LEÓN**, varón, panameño, mayor de edad, ingeniero, casado, portador de la cédula de identidad personal No. 8-339-805, actuando en mi condición de apoderado legal de **CONSTRUCTORA URBANA, S.A., (CUSA)** sociedad constituida conforme a las Leyes de la República de Panamá, al Folio No. 20812 (S) del Registro Público de la República de Panamá, ambos con domicilio en el Centro Comercial Villa Lucre Mall, Local 15, distrito de San Miguelito, ciudad de Panamá; Teléfono 323-7000 y correo electrónico de contacto: jorodriguez@grupocusa.com , actuando conforme a Poder Especial otorgado según consta en Escritura Pública número diez mil trescientos ochenta y cinco (10385) de siete (7) de junio de dos mil dieciséis (2016) e inscrita al Folio 20812 , Asiento cinco (5), por una parte, y por la otra, **JULIO C. CONCEPCIÓN T.**, varón, panameño, mayor de edad, casado, portador de la cédula de identidad personal No. 8-399-974, actuando en mi condición de apoderado legal de **TORONTO GLOBAL HOLDINGS, CORP. (TORONTO)**, persona jurídica constituida conforme a las Leyes de la República de Panamá, inscrita al Folio No. 240746 (S) del Registro Público de la República de Panamá, ambos con domicilio en la ciudad de Panamá, Distrito de San Miguelito, Centro Comercial Villa Lucre

74214

Mall, Local 12, Teléfono 323-7000 y correo electrónico de contacto:

iconcepcion@grupocusa.com, actuando conforme a Poder Especial otorgado según consta en

Escritura Pública número 10,387 del 7 de junio de 2016, y debidamente inscrito a al Folio

No. 240746, Asiento No.4, a quienes conozco, me entregaron para su protocolización, y al

efecto protocolizó **CONTRATO PRIVADO SUSCRITO ENTRE CONSTRUCTORA**

URBANA, S.A, (en adelante CUSA) y TORONTO GLOBAL HOLDINGS, CORP. (en

adelante TORONTO), para la conformación del “CONSORCIO YAVIZA”.-----

--Queda hecha la protocolización solicitada y se expedirán las copias que soliciten los interesados.-----

LEIDA como les fue esta escritura a los comparecientes en presencia de los testigos

instrumentales BLAS BELUCHE, con cédula de identidad personal número ocho-setecientos

veintitrés-ochocientos ochenta y nueve (8-723-889), y JUAN SOLIS, con cédula de identidad

personal ocho-cuatrocientos treinta y ocho- ciento cuarenta y tres (8-438-143), ambos

mayores de edad, panameños, vecinos de esta ciudad, hábiles para ejercer el cargo la

encontraron conforme, le impartieron su aprobación y la firma todos que doy fe.-----

ESCRITURA PÚBLICA NÚMERO CIENTO NOVENTA Y CINCO (195).-----

(Fdo.), Jonie J. Rodríguez De León (Constructora Urbana, S.A).-----

(Fdo.), Julio C. Concepción T. (Toronto Global Holdings, Corp.)-----

(Fdo.) Blas Beluche (Testigo)-----Juan Solís (Testigo)-----

NATIVIDAD QUIROS AGUILAR-----Notario Público Décimo Tercero del Circuito de

Panamá.-----

CONTRATO PRIVADO SUSCRITO ENTRE CONSTRUCTORA URBANA, S.A, (en

adelante CUSA) y TORONTO GLOBAL HOLDINGS, CORP. (en adelante

TORONTO).-----

-----“CONSORCIO YAVIZA”-----

REPÚBLICA DE PANAMÁ
PAPEL NOTARIAL



NOTARIA DÉCIMO TERCERA DEL CIRCUITO DE PANAMÁ

Entre los suscritores a saber: **JONIE J. RODRÍGUEZ DE LEÓN**, varón, panameño, mayor de edad, ingeniero, casado, portador de la cédula de identidad personal No. 8-339-805, y con domicilio principal en Vía España Final y calle 19, Río Abajo de la Ciudad de Panamá, localizable a los teléfonos: 323-7000, actuando en mi condición de apoderado legal de **CONSTRUCTORA URBANA, S.A., (CUSA)** sociedad constituida conforme a las Leyes de la República de Panamá, mediante escritura No. 355 de 18 de febrero de 1955 inscrita a la ficha 20812, Rollo 995, Imagen 148, de la Sección de Micropelículas Mercantil del Registro Público de la República de Panamá, con domicilio principal en Vía España Final y calle 19, Río Abajo de la Ciudad de Panamá, actuando conforme a Poder Especial otorgado según consta en Escritura Pública número diez mil trescientos ochenta y cinco (10385) de siete (7) de junio de dos mil dieciséis (2016) e inscrita al Folio veinte mil ochocientos doce (20812), Asiento cinco (5), por una parte, y por la otra, **JULIO C. CONCEPCIÓN T.**, varón, panameño, mayor de edad, casado, portador de la cédula de identidad personal No. 8-399-974, y con domicilio principal en domicilio principal en Villa Lucre, Calle José Domingo Espinar, Edificio Centro Comercial Plaza Villa Lucre Mall, Local 12, Distrito de San Miguelito, ciudad de Panamá, localizable a los teléfonos: 323-7000, actuando en mi condición de apoderado legal de **TORONTO GLOBAL HOLDINGS, CORP. (TORONTO)**, persona jurídica constituida conforme a las Leyes de la República de Panamá, mediante escritura No. 10696 de 19 de octubre de 1990 inscrita a la ficha 240746, Rollo 30848, Imagen 192, de la Sección de Micropelículas Mercantil del Registro Público de la República de Panamá, R.U.C. 30848-192-240746, D.V. 79, con aviso de operación No. 30848-192-240746-2014-402098 y con domicilio social en la ciudad de Panamá, distrito de San Miguelito, Centro Comercial Villa Lucre Mall, Local 12, Teléfono 323-7000, y correo electrónico de contacto: jconcepcion@grupocusa.com, actuando conforme a Poder Especial otorgado según consta en Escritura Pública número 10,387 del 7 de junio de 2016, y debidamente inscrito a la Ficha 240746, Asiento No.4, y que en su conjunto se denominarán

742153

64

LAS PARTES, por la presente acuerdan los **ESTATUTOS, TÉRMINOS Y CONDICIONES** para la conformación de la Asociación Accidental, denominado **CONSORCIO YAVIZA**, (en adelante **EL CONSORCIO**) conforme a las siguientes cláusulas:-----

-----TITULO I-----

-----DENOMINACIÓN, OBJETO, DOMICILIO, COMIENZO-----

-----Y DURACIÓN DEL CONSORCIO-----

-----ARTÍCULO 1º.- DENOMINACIÓN-----

LAS PARTES por este medio constituyen un consorcio denominado “**EL CONSORCIO YAVIZA**”, también denominada en este documento como “**EL CONSORCIO**”, sujeto a la legislación de la República de Panamá, conforme se dispone en el presente Acuerdo y sus reglamentos. **EL CONSORCIO YAVIZA**, está constituido por las sociedades **CONSTRUCTORA URBANA, S.A.(CUSA)** y **TORONTO GLOBAL HOLDINGS, CORP.** (**TORONTO**), ambas de generales descritas con anterioridad en el presente acuerdo, quienes en adelante se les denominarán indistintamente como “empresas miembro”.-----

-----ARTICULO 2º.- OBJETOS-----

Constituye el objeto del presente Consorcio, la participación en la Licitación No. 2021-0-09-0-05-LV-007771, para el proyecto “**ESTUDIO, DISEÑO, CONSTRUCCIÓN Y FINANCIAMIENTO DE LA CARRETERA PANAMERICANA DESDE YAVIZA HASTA PINOGANA Y PUENTES SOBRE RÍO CHUCUNAUQUE Y RÍO TUIRA**”, la adjudicación y la celebración del contrato con **EL MINISTERIO DE OBRAS PÚBLICAS**, y la ejecución del proyecto “**ESTUDIO, DISEÑO, CONSTRUCCIÓN Y FINANCIAMIENTO DE LA CARRETERA PANAMERICANA DESDE YAVIZA HASTA PINOGANA Y PUENTES SOBRE RÍO CHUCUNAUQUE Y RÍO TUIRA**” así como las obras complementarias y desarrollar todas las reformas, modificaciones y ampliaciones que resulten accesorios o complementarios del objeto principal indicado.-----

-----ARTÍCULO 3º.- DOMICILIO FISCAL-----

REPUBLICA DE PANAMÁ

PAPEL NOTARIAL



NOTARIA DÉCIMO TERCERA DEL CIRCUITO DE PANAMÁ

El domicilio fiscal de El CONSORCIO se establecerá en Vía España y Calle 19, Río Abajo, ciudad de Panamá pudiendo establecer sucursales, agencias o delegaciones en los lugares que estime necesarios al Comité de Gerencia. -----

ARTÍCULO 4º.- COMIENZO DE SUS OPERACIONES-----

EL CONSORCIO inicia su actuación propia, para el objeto arriba indicado, en la fecha de la firma del contrato privado suscrito entre LAS PARTES. -----

ARTÍCULO 5º.- DURACIÓN-----

EL CONSORCIO se mantendrá vigente por todo el tiempo que transcurra desde de la constitución misma, hasta que por estar ejecutados total y definitivamente los trabajos necesarios para la conclusión de sus objetos, y durante el término que se encuentren vigentes las garantías convenidas, además de que se liquiden definitivamente y sin reserva alguna todas las cuestiones, diferencias y litigios que puedan surgir entre las Empresas y las obligaciones con el Ente contratante o con terceros.-----

TITULO II-----

ÓRGANOS DE EL CONSORCIO-----

ARTÍCULO 6º.- COMITÉ DE GERENCIA-----

En el orden interno, **EL CONSORCIO** se sujeta a la dirección de un Comité de Gerencia, compuesto de dos representantes nombrados, uno por **TORONTO** y uno nombrado por **CUSA**. Su misión será coordinar todos los actos y gestiones de alta dirección, gerencia y gobierno de **EL CONSORCIO**. -----

TORONTO GLOBAL HOLDINGS, CORP., nombra como su representante en el Comité de Gerencia la Licenciado **JULIO CESAR CONCEPCIÓN T.**, varón, panameño, mayor de edad, con cédula de identidad personal N° 8-399-974.-----

constructora urbana, s.a., nombra su presentante en el Comité de Gerencia al Ingeniero **CARLOS FABREGA ALEMÁN**, varón panameño, mayor de edad, con cédula de identidad personal N°8-310-251.-----

74216⁵

62

El Comité de Gerencia, elegirá de entre sus miembros un Presidente, que dirigirá las reuniones del mismo sin voto de calidad. También se escogerá un Secretario, quien llevara registro de las actas y acuerdos que se adopten por el Comité de Gerencia.-----

El Comité de Gerencia se reunirá de forma periódica en las fechas que sus miembros acuerden y también se reunirá en las ocasiones extraordinarias que se consideren necesarias, mediante la oportuna convocatoria acompañada del orden del día correspondiente. Asimismo, se reunirá a petición justificada, formulada por escrito por cualquiera de las partes contratantes o por el Gerente, con quince días calendarios de antelación.-----

Para la integración del Comité de Gerencia, será necesaria y suficiente la presencia de un representante de cada empresa miembro y el lugar de reunión, será preferentemente el sitio donde se ejecuta la obra.-----

El Comité de Gerencia quedará también válidamente constituido, sin necesidad de convocatoria previa, siempre que estén presentes la totalidad de sus miembros y acepten por unanimidad la celebración de la sesión.-----

Los miembros del Comité de Gerencia no tendrán asignada retribución alguna de **EL CONSORCIO**, por percibir sus sueldos de las empresas respectivas. A excepción de la retribución del Gerente, que será fijada mediante acuerdo expreso del Comité de Gerencia.---

-----ARTICULO 7º.- COMPETENCIAS DEL COMITÉ DE GERENCIA -----

El Comité de Gerencia ostentará todas las facultades que sean necesarias para el cumplimiento del objeto de **EL CONSORCIO**.-----

En general se enumeran seguidamente, sin carácter limitativo, las siguientes facultades del **COMITÉ DE GERENCIA**, cuyas decisiones serán adoptadas por mayoría de votos:-----

- Proponer a las Empresas miembro el nombramiento y remoción del Gerente;-----
- Autorizar la ubicación y funcionamiento de las oficinas y las condiciones de su utilización, así como establecer la clase y cantidad del espacio y del material y personal situado en aquellas;-----

REPÚBLICA DE PANAMÁ

PAPEL NOTARIAL



NOTARIA DÉCIMO TERCERA DEL CIRCUITO DE PANAMÁ

c) Aprobar todos los informes, estudios y especificaciones relativas a la gestión comercial objeto de **EL CONSORCIO**;

d) Consentir y aceptar contratos con entidades públicas y privadas, bien sea por licitación, concurso o en otra forma;

e) Estipular y constituir depósitos y fianzas, provisionales o definitivas como garantía de la realización de servicios o por cualquier otro motivo y retirar fianzas donde estén constituidas;

f) Aclarar ante las autoridades cualquier duda que pueda surgir de los presentes Estatutos;

g) Establecer un programa de seguro para las partes contratantes, en la forma necesaria para el cumplimiento de la obra. Constituir toda clase de seguros y concertar sustituciones y subrogaciones de derechos;

h) Aprobar el plan de operaciones y el presupuesto de inversiones y costes de ejecución de la obra, así como las provisiones de fondos;

i) Aprobar los balances y cuentas de resultados;

j) Aprobar los movimientos de fondos y los reembolsos de los gastos realizados por cualquiera de las empresas miembros o partes contratantes;

k) Nombrar y/o remover las personas que fungirán como firmantes autorizados dentro de las cuentas bancarias que sean abiertas por **EL CONSORCIO**.

ARTÍCULO 8º.- FORMA DE TOMAR ACUERDOS

Los acuerdos se adoptarán por unanimidad, y si no se logra ésta, por los votos que representen la mayoría de las cuotas de participación en **EL CONSORCIO**, en todo caso y sin perjuicio del derecho de las partes a acudir a arbitraje. El Gerente para la buena ejecución del proyecto, podrá tomar la decisión que estime conveniente para la adecuada continuidad de los trabajos.

TÍTULO III

PARTICIPACIÓN Y APORTACIONES

742607

-----ARTÍCULO 9.- GERENTE ÚNICO. DESIGNACIÓN Y FACULTADES.-----

-----CONSTRUCTORA URBANA, S.A., Y TORONTO GLOBAL HOLDINGS, CORP.-----

De común acuerdo establecen que **CONSTRUCTORA URBANA, S.A.** será el representante autorizado de **EL CONSORCIO**; por lo tanto será el miembro líder de **EL CONSORCIO**; por lo cual se le provee con la facultad legal suficiente para comprometer a las empresas miembro de **EL CONSORCIO** y/o para negociar en nombre y representación de **EL CONSORCIO**; para dichos efectos se designa a su vez como Gerente único de **EL CONSORCIO** al Ing. Jonie Rodríguez De León, con cédula de identidad personal No. 8-339-805 y con el mismo domicilio que **EL CONSORCIO** a efectos de recibir notificaciones, quien manifiesta que no se encuentra incurso en causa de incompatibilidad legal.-----

El Gerente único, durante la ejecución de las obras, guardará el domicilio de **EL CONSORCIO**.-----

El Gerente único tendrá en general los poderes suficientes para actuar en nombre y representación de la empresa miembro líder; como de todos y cada uno de los miembros de **EL CONSORCIO**, para ejercitar los derechos y asumir las obligaciones necesarias para la consecución de los fines que constituyen el objeto de **EL CONSORCIO**, haciendo constar que actúa en nombre de ellas en todos los actos y contratos que suscriba en representación de la misma, y en particular se le faculta expresamente de forma **SOLIDARIA** para:-----

A.- Suscribir el contrato de las obras objeto de este **CONSORCIO**,-----

B.- Organizar, dirigir e inspeccionar la marcha de las obras adjudicadas. Aceptar, suscribir y autorizar actas de replanteo, suspensión y de recepción de obra; así como relaciones valoradas, certificaciones, liquidaciones de obra, y cualquier otro documento público o privado necesarios a tal fin.-----

C.- Recibir todas las cantidades debidas, percibir los cheques a favor de la entidad poderdante bien sean nominativos o al portador, firmando al efecto cuantos documentos sean

REPÚBLICA DE PANAMÁ

PAPEL NOTARIAL



NOTARIA DÉCIMO TERCERA DEL CIRCUITO DE PANAMÁ

oportunos, para ingresarlas en las cuentas abiertas por **EL CONSORCIO** en los Bancos e instituciones financieras.-----

D.- Designar cualquier tipo de mandatario, incluidos abogados otorgando a su favor los llamados poderes generales o especiales para juicios, pleitos, acciones o recursos en procura de los derechos e intereses de **EL CONSORCIO**.-----

E.- Representar los derechos e intereses de **EL CONSORCIO**, ante los Tribunales de cualquier jurisdicción ordinarios o especiales, así como ante la administración pública, ante el Gobierno, Oficinas y autoridades de cualquier país, promover y autorizar toda clase de instancias, acciones y pretensiones, así como cualquier apelación y recurso, bien sea demandando, defendiendo, o en otro concepto, desistir o apartarse de ellas en cualquier estado de los procedimientos y tratar, transigir y comprometerse sobre todo cuanto interese.--

F.-Adjudicar y firmar los Pedidos/Contratos con terceros para la ejecución de la obra.-----

G.-Contraer obligaciones y recibir instrucciones por parte del ENTE CONTRATANTE, o quien este designe.-----

H. Ejercer la representación legal de **EL CONSORCIO**-----

Por lo que se refiere a los aspectos internos de **EL CONSORCIO**, el Gerente actuará como ejecutor de las resoluciones y directrices del Comité de Gerencia y responderá directamente ante el mismo por las obligaciones y compromisos que contraiga.-----

-----ARTÍCULO 10º.- CUOTAS DE PARTICIPACIÓN-----

La participación de cada una de las Empresas miembro de **EL CONSORCIO**, en la totalidad de los derechos y obligaciones, así como los riesgos, beneficios o pérdidas, se fija en principio, en proporción a sus respectivas cuotas, que se establecen a continuación sin más excepciones que las que se reconocen en estos Estatutos y dejando siempre a salvo la responsabilidad solidaria frente a terceros, de acuerdo con lo establecido en el Art. 15 de este acuerdo.-----

La participación o cuota de cada una de las Empresas integrantes de **EL CONSORCIO** se

74262⁹

58
fija en los siguientes porcentajes:-----

CONSTRUCTORA URBANA, S.A-----50%-----

TORONGO GLOBAL HOLDINGS, CORP. (TORONTO)-----50%-----

Las Empresas miembros de **EL CONSORCIO** acuerdan que las cesiones de derechos y obligaciones, de uno o más miembros de **EL CONSORCIO**, deberán ser previamente revisada y aprobada por el ente contratante.-----

-----ARTICULO 11º.- FONDO OPERATIVO-----

Se fija por las partes un fondo operativo de diez mil (10,000) US\$, que será aportado por cada una de las empresas, en proporción a su participación en **EL CONSORCIO**.-----

-----ARTÍCULO 12º.- MOVIMIENTOS DE FONDOS.-----

Los cobros de certificaciones, pagos, transferencias e ingresos de **EL CONSORCIO** se efectuarán a nombre de la misma en las cuentas corrientes abiertas en Bancos escogidos de común acuerdo. Los fondos podrán ser retirados de dichas cuentas por cheques, órdenes o transferencias mediante las firmas de al menos dos de las personas autorizadas, una por CUSA y una por TORONTO.-----

Las remesas de fondos que deben efectuar las Empresas miembros, se harán de forma que se ingresen en las cuentas de **EL CONSORCIO** dentro del plazo y por las cantidades solicitadas, en cuyo caso dichas remesas no devengarán interés alguno. Si alguna de las Empresas no efectuase la aportación a que viniere obligada, incurrirá en morosidad y sin perjuicio de lo establecido en el artículo 19º de estos Estatutos, deberá abonar al **CONSORCIO** un interés anual de la media aritmética del interés preferencial que esté fijada en cada momento por los principales bancos.-----

Las peticiones de fondos a ingresar en la cuenta corriente de **EL CONSORCIO**, serán hechas a las Empresas por el Gerente, de acuerdo con las instrucciones recibidas del Comité de Gerencia, con un preaviso mínimo de quince días, para permitirles las operaciones bancarias necesarias, que serán de cuenta y riesgo de cada una de ellas. Salvo acuerdo en

REPÚBLICA DE PANAMÁ
PAPEL NOTARIAL



NOTARIA DÉCIMO TERCERA DEL CIRCUITO DE PANAMÁ

contrario entre las partes, los ingresos de fondos, así como los reembolsos de éstos o de eventuales anticipos sobre los beneficios obtenidos, se harán siempre simultáneamente por o a las partes en la proporción fijada en el Art. 10 de estos Estatutos, y salvo lo indicado en el párrafo último del presente artículo.-----

En las peticiones de fondos indicados en el párrafo anterior, deberán incluirse el importe de las cantidades a que sean acreedoras por suplidos conformados, las respectivas empresas, quienes en tal supuesto podrán, a su vez, descontar de las cantidades a ingresar los expresados importes a su favor, extinguiendo por compensación su crédito.-----

Las empresas miembro no emplearán dinero, propiedades, o créditos de **EL CONSORCIO** con fines distintos al común. Así mismo las partes no extenderán, aceptarán, endosarán o negociarán letras de cambio, pagarés, cartas-órdenes, cheques u otros efectos de giro y de comercio a nombre de **EL CONSORCIO**. No se permitirá que cualquiera de las propiedades de **EL CONSORCIO** o los intereses relacionados con la misma sean dedicados al pago de cargos particulares de las empresas miembro. -----

ARTÍCULO 13º.- EJECUCIÓN DE LAS OBRAS APORTACIONES DE MAQUINARIA Y EQUIPOS.-----

Como norma general, las obras serán ejecutadas directamente por las empresas miembro o por **EL CONSORCIO**, con sus propios medios humanos y materiales.-----

Sin perjuicio de la responsabilidad solidaria frente a terceros, cada Empresa miembro ejecutará a sus expensas y bajo su responsabilidad, las obras que le hayan sido adjudicadas por **EL CONSORCIO**.-----

En casos concretos, podrán ser ejecutadas conjuntamente por las Empresas miembros, alguna obra o unidad, bien por las características peculiares de ésta, bien por haberlo acordado así el Gerente.-----

Cada Empresa responderá de la calidad de la obra que ejecuta, debiendo gestionar a su costa los dictámenes o certificados técnicos que fueren precisos para la recepción de las obras, así

74261¹¹

como prestar los avales, fianzas o depósitos que fueren exigidos por el ente contratante.-----

La maquinaria o equipo necesario para la ejecución de la obra será fijado por el Gerente. Las Empresas asociadas podrán aportar su propia maquinaria en Régimen de alquiler, o **EL CONSORCIO** adquirirá o arrendará a terceros las que estime preciso.-----

----- ARTÍCULO 14.- PERSONAL Y OTROS SERVICIOS. -----

El Comité de Gerencia, decidirá sobre la contratación, desvinculación, salarios, beneficios, etc. y cualquier otra responsabilidad laboral y/o de otra índole del personal adscrito al **CONSORCIO**. El personal que pertenezca a las empresas miembro y que sea puesto a disposición de **EL CONSORCIO**, será responsabilidad de cada empresa miembro; por lo cual tanto sus salarios, como beneficios y cualquier otra responsabilidad laboral y/o de otra índole corresponderá dicha empresa miembro.-----

----- TITULO IV -----

----- SOLIDARIDAD, OBLIGACIONES FINANCIERAS, BENEFICIOS Y -----

----- OBLIGACIONES CONTABLES -----

----- ARTÍCULO 15.- SOLIDARIDAD -----

Las Empresas miembro de **EL CONSORCIO** responderán solidaria, mancomunada e ilimitadamente por los actos y operaciones en beneficio del patrimonio común, sin perjuicio del derecho de repetición inherente a cada una de ellas. A su vez, las Empresas miembro de **EL CONSORCIO** responderán solidaria, mancomunada e ilimitadamente ante el ENTE CONTRATANTE por el cumplimiento de los objetos establecidos en el artículo 2 del presente acuerdo; así como las obras complementarias o accesorias a dicho proyecto, de acuerdo a las condiciones establecidas en el respectivo pliego de cargos y en el contrato firmado entre **EL CONSORCIO** y **EL MINISTERIO DE OBRAS PÚBLICAS**.-----

Las Empresas miembro responderán solidariamente ante la Entidad Contratante por todas y cada una de las obligaciones derivadas de la propuesta y del contrato; al igual, las empresas

REPÚBLICA DE PANAMÁ
PAPEL NOTARIAL



NOTARIA DÉCIMO TERCERA DEL CIRCUITO DE PANAMÁ

miembros responderán solidariamente en el caso de que la entidad contratante instaure cualquier tipo de acción legal en lo administrativo y/o judicial. -----

ARTÍCULO 16º.- OBLIGACIONES FINANCIERAS Y OTRAS CARGAS-----

Las Empresas atenderán, de acuerdo con los porcentajes que se establecen en el artículo 10 de estos Estatutos, todas las obligaciones financieras estrictamente relacionadas con la ejecución de la obra, compartiendo los riesgos de cualquier clase derivados de la misma.-----

Las Empresas aportarán en proporción a su participación en **EL CONSORCIO** las fianzas necesarias para garantizar el cumplimiento de su ejecución de la obra, asimismo las que garanticen la devolución de las cantidades de las Empresas por anticipos a cuenta de materiales, equipos e instalaciones.-----

EL CONSORCIO soportará los gastos y cargas de toda naturaleza ocasionados por la ejecución de los trabajos.-----

ARTÍCULO 17º.- DETERMINACIÓN DE RESULTADOS-----

Las cuentas de cada ejercicio deberán quedar cerradas por el Gerente y presentadas al Comité de Gerencia, para su aprobación si procede, dentro de los dos meses inmediatos siguientes al cierre de cada ejercicio, acompañadas de los desgloses y detalles suficientes para una completa comprensión, sin perjuicio de la facultad del Comité de Gerencia y de cualquiera de sus vocales de recabar del Gerente toda la información complementaria que le parezca conveniente y de comprobar o hacer comprobar los extremos documentales y contables que le parezca oportuno. El Comité de Gerencia deberá, en el plazo de un mes, adoptar la decisión que corresponda sobre la aprobación o no de las cuentas. La repartición de utilidades a cada Empresa Miembro solo se realizará una vez sea liquidada **EL CONSORCIO**.-----

Los resultados de **EL CONSORCIO** serán imputados a cada Empresa miembro, en proporción a su participación. -----

El ejercicio económico coincidirá con el año calendario, salvo el ejercicio correspondiente al

de la liquidación de **EL CONSORCIO**.

ARTÍCULO 18º.- OBLIGACIONES CONTABLES.

EL CONSORCIO establecerá un sistema de contabilidad completo, autónomo e independiente del que llevan las Empresas que la componen, que permita conocer, en todo momento, la situación económico-financiera de la misma.

El plan contable tendrá dos cuentas representativas: una de ellas reflejará las aportaciones o contribuciones que en dinero hacen las Empresas asociadas; la otra expresará las aportaciones en bienes o servicios (suplidos) que hacen igualmente dichas Empresas. Unas y otras aportaciones se entienden que se realizan siempre al fondo común de operaciones para hacer frente a los gastos correspondientes.

Cada una de las Empresas puede examinar por sí misma y por medio de las personas naturales o jurídicas que designen, la contabilidad y todos los documentos de **EL CONSORCIO**.

Los asientos contables y los pagos no podrán hacerse más que sobre la base de documentos justificativos. Estos últimos al igual que todos los demás libros y documentos contables de **EL CONSORCIO**, radicarán en la misma y deberán ser revisados y firmados por dos representantes, de distintas Empresas, sin perjuicio de las facultades que correspondan al Gerente.

Se formulará un balance periódicamente, firmado por el Gerente, con los detalles informativos que estime necesarios el Comité de Gerencia, según formato adecuado por la legislación vigente en Panamá, que permita conocer en todo momento la situación financiera y económica de **EL CONSORCIO**.

TITULO V

CAUSAS DE EXTINCIÓN DEL CONSORCIO

ARTÍCULO 19º.- INCUMPLIMIENTO.

REPÚBLICA DE PANAMÁ

PAPEL NOTARIAL



NOTARIA DÉCIMO TERCERA DEL CIRCUITO DE PANAMÁ

Cuando un miembro de **EL CONSORCIO**, por cualquier causa que sea, no haya aportado los fondos, o garantías a que vengan obligados y haya transcurrido un plazo de un mes, será requerido obligatoriamente por el Gerente, para que dentro de los quince días siguientes se ponga al corriente de sus pagos (principal e intereses devengados de acuerdo con lo dispuesto en el Art. 12) y en el caso de no hacerlo estará en incumplimiento.

Igualmente se entenderá que ha incumplido desde el momento en que se solicite o declare en concurso o hayan sido declaradas insolventes en cualquier procedimiento; se encuentren sujetas a intervención judicial o sean inhabilitadas.

Las consecuencias automáticas del incumplimiento serán:

Pérdida del derecho al beneficio posible de **EL CONSORCIO**, salvo acuerdo en contrario del Comité de Gerencia;

Pérdida de los derechos de voz y voto en el Comité de Gerencia;

*La otra Empresa dispondrá libremente en cuanto a la forma y modo de continuar la ejecución de las obras, vinculando sus decisiones a la Empresa incluida en alguno de los supuestos reseñados,

*Todos los cobros se efectuarán única y exclusivamente por el miembro de **EL CONSORCIO** no incluido en alguno de los supuestos reseñados.

* Se producirá la devolución inmediata de los fondos retirados en concepto de anticipo.

La Empresa que incurra en incumplimiento mantendrá su participación en las pérdidas en la proporción que se señala en la Cláusula Décima.

Asimismo, tampoco podrá retirar la maquinaria y elementos que hubiera aportado hasta que la otra Empresa estime no ser necesaria su utilización en la obra.

ARTÍCULO 20º.- CAUSAS DE EXTINCIÓN

EL CONSORCIO se extingue por las causas contempladas en la Ley, y a Título enunciativo las siguientes:

a) Por el cumplimiento del objeto u objetos de **EL CONSORCIO**;

56816¹⁵

b) Por la resolución del contrato u contratos, para cuyo cumplimiento fue constituida **EL CONSORCIO**;

c) Por la imposibilidad física o jurídica de realizar las gestiones comerciales objeto de **EL CONSORCIO**;

d) Por incumplimiento de las obligaciones establecidas en el presente Estatuto por parte de alguno de los socios de **EL CONSORCIO**;

e) Por la declaración o solicitud de concurso o quiebra o cuando hayan sido declaradas insolventes por autoridades competentes.

La extinción de **EL CONSORCIO**, no afectará a la responsabilidad solidaria de los miembros de la misma hasta la total liquidación de los derechos y obligaciones con terceros.

No obstante, en el orden interno cualquier responsabilidad será soportada por las Empresas en proporción a su participación.

ARTÍCULO 21º.- LIQUIDACIÓN

La liquidación se llevará a efecto por el Comité de Gerencia y, si el Comité de Gerencia de **EL CONSORCIO** se hubiera disuelto por culpa o incumplimiento de una de las Empresas miembro, la Empresa que hubiese permanecido en la ejecución de las obras, realizará las funciones de liquidación dando en su momento el debido conocimiento a la otra parte, para la efectividad de la liquidación.

Corresponde a el Comité de Gerencia, durante el período de liquidación, las siguientes funciones:

- 1.- Llevar y custodiar los libros y correspondencia de **EL CONSORCIO** y velar por la integridad de su patrimonio.
- 2.- Realizar las operaciones comerciales y las nuevas que sean necesarias para la liquidación de **EL CONSORCIO**.
- 3.- Percibir los créditos y demás derechos pendientes al tiempo de iniciarse la liquidación.
- 4.- Enajenar los bienes de **EL CONSORCIO**, de acuerdo con el procedimiento que se

REPÚBLICA DE PANAMÁ
PAPEL NOTARIAL



NOTARIA DÉCIMO TERCERA DEL CIRCUITO DE PANAMÁ

establece en el Artículo siguiente de estos Estatutos.-----

5.- Pagar a las Empresas miembro de **EL CONSORCIO** su cuota de participación en el patrimonio líquido.-----

6.- Repartir las utilidades (de todos los ejercicios) a cada Empresa Miembro de **EL CONSORCIO**.-----

7.- Ostentar la representación de **EL CONSORCIO** en el cumplimiento de las funciones precedentes.-----

El Comité de Gerencia quedará automáticamente disuelto una vez realizada la liquidación de **EL CONSORCIO**.-----

-----ARTÍCULO 22º.- ARBITRAJE-----

Las Empresas que constituyen este **CONSORCIO**, acuerdan someter toda divergencia que surgiera con motivo de la interpretación, ejecución y aplicación de los Estatutos por los que se rige o en cualquier otro caso, a las Direcciones de cada una de las Empresas miembros de **EL CONSORCIO**. En caso de persistir el desacuerdo, las controversias entre las partes en este contrato, en relación con la interpretación o el cumplimiento del mismo o de los documentos o planos que lo acompañan, serán dirimidas de conformidad con lo establecido en el procedimiento de arbitraje de la Cámara Panameña de la Construcción. -----

En consecuencia, el fallo de los árbitros o el dirimente, según sea el caso, estará fundamentado en la equidad, siendo definitivo y de obligatorio cumplimiento para las partes, teniendo la misma fuerza y el fallo de un tribunal de justicia competente de la República de Panamá.-----

-----ARTÍCULO 23º. DECLARACIONES-----

Declaran las Empresas miembros de **EL CONSORCIO** que responderán solidaria, mancomunada e ilimitadamente ante EL MINISTERIO DE OBRAS PÚBLICAS por el cumplimiento de los objetos establecidos en el artículo 2 del presente acuerdo; así como las obras complementarias o accesorias a dicho proyecto, de acuerdo a las condiciones

56841¹⁷

establecidas en el respectivo pliego de cargos y en el contrato firmado entre EL
CONSORCIO y EL MINISTERIO DE OBRAS PÚBLICAS.

Declaran las Empresas miembros de **EL CONSORCIO** que se designa como empresa líder
de **EL CONSORCIO** a CONSTRUCTORA URBANA, S.A., quien estará facultado para
contraer obligaciones, confeccionar dar seguimiento, cobro de cuentas y recibir instrucciones
por parte de EL MINISTERIO DE OBRAS PÚBLICAS, o en su defecto de quien este
designa, en nombre de todos y cada uno de las empresas miembros de **EL CONSORCIO**.
Para tales efectos, CONSTRUCTORA URBANA, S.A. designa al GERENTE ÚNICO para
asumir dichos compromisos.

ANEXO I

DISTRIBUCIÓN DE FUNCIONES

Con la finalidad de procurar la optimización en la ejecución de los trabajos del Proyecto y de
establecer la responsabilidad de cada una de las Empresas que conforman **EL CONSORCIO**
en función de su especialización, las partes de **EL CONSORCIO** se comprometen a ejecutar
las siguientes funciones y responsabilidades en y durante la ejecución del contrato firmado
con EL MINISTERIO DE OBRAS PÚBLICAS:-----
CONSTRUCTORA URBANA, S.A. aportará al **CONSORCIO**, a efectos de destinarlos al
objeto del mismo, el respaldo técnico, maquinaria, experiencia, historial y apoyo requerido
para la ejecución de los Proyectos.-----

Sin perjuicio de lo anterior, queda entendido y convenido que las responsabilidades
contractuales de CONSTRUCTORA URBANA, S.A. frente a la ejecución de los respectivos
Contratos y de los Proyectos, sin que ello pueda considerarse como una limitación a la
responsabilidad solidaria de cada miembro de **EL CONSORCIO** frente al Ente Contratante.-
Aportación de la dirección técnica y de ejecución de los trabajos y de mano de obra
especializada, tales como, ingenieros, técnicos, encargados y operarios; -----
Suministro de todos los materiales y maquinaria especializada para la ejecución de los

49

REPÚBLICA DE PANAMÁ
PAPEL NOTARIAL

NOTARIA DÉCIMO TERCERA DEL CIRCUITO DE PANAMÁ

trabajos.-----

Aportación de respaldo técnico, experiencia administrativa, historial y apoyo requerido para la ejecución del Proyecto.-----

Actividades de índole administrativa que conlleven la ejecución del Proyecto.-----

La parte logística de la obra, esto es, las instalaciones de obra, señalización de tráfico, aportación de mano de obra auxiliar, grúas, compresores, generadores, entre otras.-----

TORONTO GLOBAL HOLDINGS, CORP., aportará al **CONSORCIO**, a efectos de destinarlos al objeto del mismo, el respaldo técnico, experiencia administrativa, historial y apoyo requerido para la ejecución del Proyecto.-----

Sin perjuicio de lo anterior, queda entendido y convenido que las responsabilidades contractuales de TORONTO GLOBAL HOLDINGS, CORP, frente a la ejecución de los respectivos Contratos y de los Proyectos, sin que ello pueda considerarse como una limitación a la responsabilidad solidaria de cada miembro de **EL CONSORCIO** frente al Ente Contratante, serán:-----

Aportación de la dirección técnica y de ejecución de los trabajos y de mano de obra especializada, tales como, ingenieros, técnicos, encargados y operarios; -----

Suministro de todos los materiales y maquinaria especializada para la ejecución de los trabajos.-----

Aportación de respaldo técnico, experiencia administrativa, historial y apoyo requerido para la ejecución del Proyecto.-----

La parte logística de la obra, esto es, las instalaciones de obra, señalización de tráfico, aportación de mano de obra auxiliar, grúas, compresores, generadores, entre otras.-----

Actividades de índole administrativa que conlleven la ejecución del Proyecto.-----

En fe de lo anterior, firman las partes el día quince (15) de noviembre de 2021, en la Ciudad de Panamá, República de Panamá.-----



Notariedad Doris Aguilar
Notario Público Décimo Tercera



(Fdo.), Jonie Jesús Rodríguez De León (Constructora Urbana, S.A.)-----

(Fdo.), Julio C. Concepción Triviño (Toronto Global Holdings, Corp.)-----

CONCUERDA con su original esta copia que expido, sello y firmo en la ciudad de Panamá,
al trece (13) de enero de 2022.


Natividad Quirós Aguilar
Notario Público Décimo Tercero



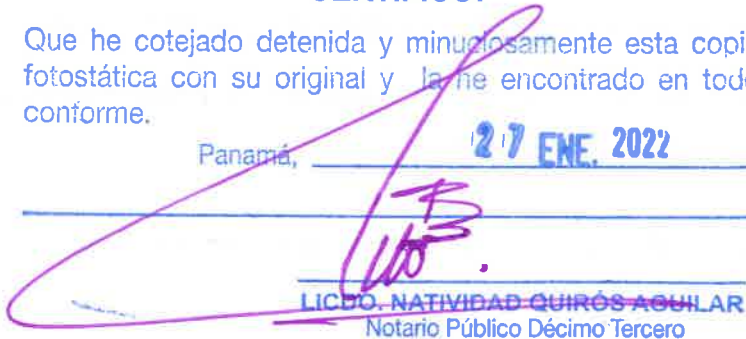
Yo, **LICDO. NATIVIDAD QUIRÓS AGUILAR**, Notario Público
Décimo Tercero del Circuito de Panamá, con cédula
N° 2-106-1790

CERTIFICO:

Que he cotejado detenida y minuciosamente esta copia
fotostática con su original y la he encontrado en todo
conforme.

Panamá,

27 ENE. 2022


LICDO. NATIVIDAD QUIRÓS AGUILAR
Notario Público Décimo Tercero



Panamá, 13 de julio de 2022
DM-DIAC-960-2022

Recibido: Jonie Rodriguez
Fecha: 14/7/2022
Hora: 10:59 a.m.

Ingeniero
JONIE J. RODRIGUEZ DE LEON
Representante Legal
CONSORCIO YAVIZA
Ciudad de Panamá

ORDEN DE PROCEDER

Estimado Ing. Rodríguez:

Sean nuestras primeras palabras portadoras del más cordial de los saludos y éxitos en el desarrollo de sus labores profesionales.

Por este medio, le hacemos formal entrega de la copia autenticada del contrato suscrito con **EL ESTADO** y el **CONSORCIO YAVIZA**, conformado por las empresas **CONSTRUCTORA URBANA, S.A** y **TORONTO GLOBAL HOLDINGS, CORP.**, debidamente refrendado e identificado con el número **UAL-1-12-2022**, para el proyecto denominado **"ESTUDIO, DISEÑO, CONSTRUCCIÓN Y FINANCIAMIENTO DE LA CARRETERA PANAMERICANA DESDE YAVIZA HASTA PINOGANA Y PUENTES SOBRE EL RIO CHUCUNAQUE Y RIO TUIRA"**, por un monto de **CUARENTA Y CINCO MILLONES CUARENTA Y SEIS MIL NOVECIENTOS OCHENTA Y CINCO BALBOAS CON 34/100 (B/.45,046,985.34)**; en consecuencia, le autorizamos proceder con lo establecido en este contrato.

Queremos resaltar el contenido de la **Cláusula Séptima** del precitado contrato, la cual establece que **EL CONTRATISTA** se obliga formalmente a iniciar y concluir la ejecución de la obra, dentro de los **NOVECIENTOS (900) DÍAS CALENDARIO**, contados a partir de la fecha de la Orden de Proceder.

Con las muestras de mi consideración y aprecio, me despido de Usted.

Atentamente,

RAFAEL J. SABONGE V.
Ministro

EA/jr/sri



REPUBLICA DE PANAMÁ
MINISTERIO DE OBRAS PÚBLICAS
COPIA DE LA COPIA QUE REPOSA
EN NUESTROS ARCHIVOS

12 octubre 2022

REPÚBLICA DE PANAMÁ
MINISTERIO DE OBRAS PÚBLICAS


S.11967065 46
Dirección de Administración y Finanzas
Departamento de Compras
M.O.P.



CONTRATO No.UAL-1-12-2022

**“ESTUDIO, DISEÑO, CONSTRUCCION Y FINANCIAMIENTO DE LA
CARRETERA PANAMERICANA DESDE YAVIZA HASTA PINOGANA Y
PUENTES SOBRE RIO CHUCUNAQUE Y RIO TUIRA.”**

Entre los suscritos, a saber: **RAFAEL J. SABONGE V.**, varón, panameño, mayor de edad, portador de la cédula de identidad personal No.8-721-2041, actuando en nombre y representación del **MINISTERIO DE OBRAS PÚBLICAS**, institución creada mediante la Ley No.35 de 30 de junio de 1978, reformada por la Ley No.11 de 27 de abril de 2006, quien en adelante se denominará **EL ESTADO**, por una parte, y por la otra parte, **JONIE J. RODRIGUEZ DE LEON**, varón, panameño, mayor de edad, con cédula de identidad personal No.8-339-805, actuando en su calidad de Representante Legal del **CONSORCIO YAVIZA** conformado por las empresas **CONSTRUCTORA URBANA, S.A.**, sociedad constituida conforme a las Leyes de la República de Panamá, debidamente inscrita en el Registro Público (Mercantil) a Folio No.20812 (S), y **TORONTO GLOBAL HOLDINGS, CORP.** sociedad constituida conforme a las Leyes de la República de Panamá, debidamente inscrita en el Registro Público (Mercantil) a Folio No.240746 (S) que en adelante se denominará **EL CONTRATISTA**, quienes en conjunto se denominarán **LAS PARTES**, por este medio suscriben el presente Contrato para la ejecución del proyecto denominado **“ESTUDIO, DISEÑO, CONSTRUCCION Y FINANCIAMIENTO DE LA CARRETERA PANAMERICANA DESDE YAVIZA HASTA PINOGANA Y PUENTES SOBRE RIO CHUCUNAQUE Y RIO TUIRA.”**, que en adelante se denominará **EL CONTRATO**, conforme a la Licitación por Mejor Valor No.2021-0-09-0-05-LV-007774, adjudicada mediante la Resolución Ministerial No.DIAC-UAL-12-2022, de 25 de enero de 2022, y de acuerdo a las siguientes cláusulas:



PRIMERA: OBJETO DEL CONTRATO.

Contrato de obra, para el proyecto **“ESTUDIO, DISEÑO, CONSTRUCCION Y FINANCIAMIENTO DE LA CARRETERA PANAMERICANA DESDE YAVIZA HASTA PINOGANA Y PUENTES SOBRE RIO CHUCUNAQUE Y RIO TUIRA”**, PROVINCIA DE DARIÉN.

El proyecto consta de una longitud aproximada de 6.30 kilómetros, el cual inicia en Yaviza, y termina en Pinogana. Además incluye un ramal al Centro De Salud de aproximadamente 700 m de longitud y el diseño y construcción de dos (2) puentes vehiculares nuevos (puente sobre el Rio Chucunaque y puente sobre el Rio Tuira)

Entre los propósitos a alcanzar con el presente proyecto, se destacan:





- Rehabilitar la red vial de la región, a fin de ofrecer mayor seguridad y accesibilidad a la población, y así contribuir a la integración de dicha región con el resto del país.
- Modernizar la gestión de la red vial, con el propósito de lograr una operación más eficiente e incrementar la calidad de los servicios que se ofrecen en las carreteras del país.
- Mejorar las condiciones de la red vial de la región, para facilitar el acceso a los servicios básicos a toda la población, en especial a la de escasos recursos, y promover un desarrollo social equilibrado

No obstante, la Entidad Licitante podrá determinar trabajos que dentro de la ejecución de la obra en campo sean detectados como requeridos, que no hayan sido definidos en los términos de referencia y los planos, para procurar la conectividad e integralidad de las redes viales y/o para la accesibilidad a los servicios básicos, tales como: Centros de salud, escuelas, caminos de producción, etc., siempre y cuando se trate de vías continuas, (o) aledañas, (o) perpendiculares, a cualquier punto de la ruta del proyecto.

SEGUNDA: ALCANCE DEL CONTRATO


EL CONTRATISTA que dentro de sus alcances esté el de desarrollar todos los estudios, diseños, planos de construcción, especificaciones técnicas para la construcción de la carretera y puentes, así como la ejecución de todos los trabajos de construcción necesarios para el proyecto objeto de los presentes Términos de Referencia.

EL CONTRATISTA obligatoriamente deberá ajustarse a todo lo establecido en los presentes Términos de Referencia.

EL CONTRATISTA, debe incluir en sus diseños los empalmes con las vías existentes y realizar los diseños, planos y especificaciones adicionales necesarias, de las obras que se detallen en estos documentos y que están involucrados en esta área del proyecto.

EL CONTRATISTA deberá hacer una evaluación preliminar sobre la ruta existente y contemplar en sus diseños, los parámetros mínimos especificados en el presente documento, sustentados sobre la base de sus estudios, análisis y cálculos respectivos, basándose en las normas de diseño referenciadas.

Al desarrollar los planos finales, **EL CONTRATISTA**, deberá realizar los estudios y análisis, produciendo las modificaciones que le sean señaladas por parte del



Ministerio de Obras Públicas, para el cabal cumplimiento de las normas de referencia, sin que tales modificaciones impliquen costo adicional al Estado.



EL CONTRATISTA, será el responsable de la calidad de las obras que construya, para lo cual deberá implementar todas las medidas de Control de Calidad necesarias para este objetivo.

EL CONTRATISTA, deberá realizar el estudio ambiental del proyecto, que deberá incluir la evaluación de las características del medio ambiente, así como la determinación de los impactos y medidas de mitigación a ejecutar, ver Términos de Referencia Ambientales, las cuales deberá implementar como obligaciones contractuales en el desarrollo del proyecto.

DESCRIPCION DE LOS TRABAJOS GENERALES A REALIZAR

Los Trabajos a realizar consisten principalmente y sin limitarse a la construcción de 7Km de carretera donde se incluye 2 puentes vehiculares. El contratista deberá realizar todas las obras requeridas comprendidas en las siguientes actividades mínimas: todas la investigaciones, Evaluaciones, Levantamientos Topográficos, Estudios Hidráulicos, Estudios Hidrológicos, Estudios de Suelos, Estudios geotécnicos, Estudios de estabilidad de taludes, Estudios Ambientales, y todos los estudios, investigaciones o análisis adicionales que se requieran para alcanzar los siguientes objetivos:

- Levantamiento Topográfico de todo el sector donde se ejecutara el proyecto, incluyendo curvas de nivel y todos los detalles topográficos del terreno existente.
- Estudio de Suelo.
- Diseño de Estabilización de suelo
- Diseño y construcción de la estructura de pavimento.
- Diseño y construcción de cajones pluviales.
- Diseño y Construcción de cunetas pavimentadas tipo "trapezoidal" y contra cunetas según las secciones típicas suministradas en los planos del Ministerio de Obras Públicas.
- Diseño y Construcción de drenajes transversales y sus cabezales de concreto (entrada y salida de tubos)
- Diseño y Colocación de Barreras de Protección tipo metálica.
- Diseño y Colocación de la señalización vial horizontal y vertical completa para la seguridad vial.
- Diseño y construcción de puente vehicular sobre Rio Chucunaque
- Diseño y construcción de puente vehicular sobre Rio Tuira
- Socavación para los 2 puentes a diseñar
- Diseño de Drenajes Pluviales.



- Diseño y Construcción de casetas de parada de buses (con bahía de parada de buses)
- Diseño y construcción de estabilidad y protección de taludes (hidrosiembra)
- Colocación de tubo de drenaje prefabricado (Geodrem).

GEOMETRIA, ALINEAMIENTO Y SECCIONES TIPICAS A DISEÑAR Y CONSTRUIR

El proyecto de Estudio, Diseño, Construcción y Financiamiento de la Carretera Panamericana desde Yaviza hasta Pinogana y Puentes sobre Rio Chucunaque y Rio Tuira, deberá desarrollarse sobre los alineamientos conceptuales suministrados por el Ministerio de Obras Públicas, en base a las normas de diseño geométrico. En todo caso, si existen condiciones desventajosas que exigen variar en alguna forma el alineamiento del camino, se entenderá que tal variación fue contemplada por el Contratista en sus costos y por lo tanto la misma no representa ningún costo adicional al Estado. En todo caso, se requerirá la aprobación previa y por escrito del Ministerio de Obras Públicas.

El Ministerio de Obras Públicas indicará en los planos conceptuales, las secciones típicas mínimas a cumplir para la carretera Panamericana desde Yaviza hasta Pinogana. Entendiendo que son solo para referencia y es deber del Contratista realizar los levantamientos topográficos para utilizar la sección más conveniente y que no represente peligro a los usuarios de la vía.

En aquellos casos que por razones topográficas no se pueda implementar sobre el alineamiento señalado, la sección propuesta por el MOP; el Contratista deberá someter la alternativa a utilizar ante la Dirección Nacional de Estudios y Diseño del MOP para su aprobación.

La normativa de referencia para el diseño geométrico a utilizar, corresponde a la Guía AASHTO(A policy on Geometric Design of Highways and Streets). Los parámetros relevantes a aplicarse son los siguientes:

El Contratista para el diseño geométrico deberá utilizar los siguientes parámetros mínimos:

1. Sección Transversal:

Ramal al Centro de Salud

Los valores de la sección transversal de la rodadura final es la indicada en los planos suministrados por el MOP: dos (2) carriles de 3.00 m de ancho hombros de 0.60m y Cunetas Trapezoidales de un lado de base de 0.30 m donde se amerite, acera de 1.50m de un solo lado.

Carretera Panamericana desde Yaviza hasta Pinogana

Los valores de la sección transversal de la rodadura final es la indicada en los planos suministrados por el MOP: dos (2) carriles de 3.35 m de ancho





42

hombros de 0.90m y Cunetas Trapezoidales de base de 0.30 m donde se amerite.

2. La velocidad de diseño:

a. 80 kph carretera panamericana y 40 Kph ramal a centro de salud

3. Radio Mínimo:

a. 229 metros y e máx.= 8%.

4. Pendiente longitudinal máxima = 15%

5. CBR de Diseño 5%

6. Carriles de 3.35m

7. Hombro = 0.90m A/L

8. La servidumbre vial para los dos caminos del proyecto se marcarán a partir del eje central del diseño final, de manera equidistante en ambas direcciones. La adquisición de servidumbre se deberá trazar con un ancho de 100 m, 50m hacia ambos lados, para la vía Yaviza – Pinogana y de 20m para el Ramal al Centro de Salud.

9. Vehículo de diseño a utilizar para el diseño de sobre anchos: WB-20

10. los espesores mostrados en los planos son los valores mínimos y El Contratista deberá cumplir con las condiciones de terracería exigidas por el Ministerio de Obras Públicas, en cuanto a capacidad mínima de soporte CBR especificada.

ESTRUCTURA DEL PAVIMENTO A DISEÑAR Y CONSTRUIR

EL CONTRATISTA, deberá diseñar la estructura del pavimento de la carretera a construir en estos Términos de Referencia y deberá compararla con la estructura mínima señalada por el Ministerio de Obras Públicas.

Se deberán hacer los siguientes trabajos:

Carretera Panamericana Yaviza - Pinogana

- La estructura del pavimento mínima para la carretera Yaviza Pinogana deberá ser carpeta de hormigón asfáltico 0.12m de carpeta asfáltica metodología MARSHALL Tipo IV- B, 0.30 m de material selecto, 0.25 m de capa base.
- La estructura del pavimento mínima para el ramal al centro de salud deberá ser carpeta de hormigón asfáltico 0.07m de carpeta asfáltica metodología MARSHALL Tipo IV- B, 0.30 m de material selecto, 0.25 m de capa base.
- A lo largo de la carretera se deberá colocar geotextil para separación y filtro, adicional geomalla uniaxial. Donde el estudio de suelo geotécnico así lo requiera.

En aquellos puntos donde se instalarán barreras de protección, para el ancho adicional se deberá colocar carpeta de hormigón asfáltico, capa base con espesor





como mínimo igual a la estructura de pavimento de toda la calzada y material selecto con espesor como mínimo igual a la estructura de pavimento de toda la calzada) (Ver detalle en hoja de plano para referencia). En todo caso, si El Contratista, de sus análisis se derivan valores menores de estructura de pavimento, debe obligatoriamente utilizar los valores mínimos aquí especificados como existentes.

ACERAS PEATONALES A DISEÑAR Y CONSTRUIR:

EL CONTRATISTA debe construir aceras peatonales de 1.50 m de ancho mínimo, longitud mínima a construir será de 1700 metros lineales



EL CONTRATISTA, realizará el diseño y construcción de aceras nuevas, según lo indicado en los detalles de los planos suministrados por el Ministerio de Obras Públicas. El ancho de las aceras, en ningún caso será menor de 1.50 m. de ancho y 0.10 m de espesor. Todas las aceras a construir, serán de hormigón de cemento Portland con una resistencia mínima 210 kg/cm^2 a los 28 días de edad. **EL CONTRATISTA** deberá enmarcarse al Capítulo 54 del Manual de Especificaciones Técnicas de Construcción del Ministerio de Obras Públicas.

En todas las aceras dentro del área del proyecto, con especial énfasis en los cruces peatonales, se deberá contemplar en su diseño y construcción, las facilidades necesarias para el cruce de las personas discapacitadas como son: rampas de acceso. El Ministerio de Obras Públicas suministra en los planos conceptuales el detalle de este tipo de facilidades.

Las aceras deberán tener superficies uniformes, planas, continuas, con acabados antideslizantes, sin escalones e incluir rampas de acceso en esquinas de intersecciones.

Dentro de las zonas a construir aceras están aquellas que se encuentran cercanas a paradas de buses, frente centros educativos, iglesias, cementerios, centros o puestos de salud, complejos deportivos.

DRENAJES SUPERFICIALES (CUNETAS TRAPEZOIDALES) A DISEÑAR Y CONSTRUIR:

El Contratista debe diseñar y construir un mínimo de 3500 metros lineales de cunetas tipo "Trapezoidal" (B:0.30 y H:0.30, talud 1.0:1.0) a ser utilizadas a lo largo del proyecto. De tener disponible el espacio, el contratista podrá separar las cunetas de la rodadura para mejorar la seguridad vial.

Se deberá construir un mínimo de 1200ml de tubo de drenaje prefabricado (Geodrem) 6plg min.

Las cunetas no deberán ser tan profundas que generen inseguridad a los usuarios.

El Contratista debe diseñar y construir las contracunetas a ser utilizadas a lo largo de las banquetas, producto de movimiento de tierra de excavación.





Para los drenajes superficiales en las banquetas, **El Contratista** deberá diseñar y construir 3100ml mínimo, los derramaderos o bajantes tipo escalonado o de descarga directa, para que el flujo sea disipado y de esta manera no sea afectada la vía ni las banquetas.

Las cunetas y derramaderos indicados en los planos conceptuales son solo de referencia; es deber del Contratista diseñar a lo largo de la carretera, el tipo de drenaje a utilizar, previa aprobación de la Dirección Nacional de Estudios y Diseños.

CAJONES PLUVIALES A DISEÑAR Y CONSTRUIR:



El Contratista deberá diseñar y construir un mínimo de cinco (5) cajones pluviales de 2.44mx2.44m mínimo, dependerá del diseño de los estudios realizados.

Es obligación y responsabilidad que **El Contratista** verificar donde serán ubicados dichos cajones.

BARRERAS DE PROTECCIÓN DE VIGUETAS METÁLICAS A DISEÑAR Y CONSTRUIR:

EL CONTRATISTA, deberá diseñar y construir un mínimo de 1250.0 ml de Barreras de Protección de viguetas metálicas.

No obstante, es responsabilidad que **El Contratista**, verifique dicha cantidad de referencia. De verificar que existen en el tramo a construir otras cantidades adicionales a las antes indicadas, deberá de considerarlas en los trabajos a realizar e incluirlas en sus costos. La ubicación de estas barreras de protección deberá estar bien definida en los planos de diseño y su colocación deberá ser coordinada con el inspector del Ministerio de Obras Públicas. En las secciones de la vía donde se coloquen las barreras de protección, deberán considerar un ancho de 0.90 m mínimo, adicional a la calzada proyectada en la sección típica. (ver hoja de detalle para referencia)

Las barreras de viguetas metálicas a utilizar, deberán ser sometidas a las revisiones y aprobaciones correspondientes, los cuales deberán incluir las certificaciones correspondientes del cumplimiento del nivel de contención TL 4, conforme a la normativa y reporte NCHRP 350, MASH, AASHTO M180. Queda prohibido el uso de terminales de barrera tipo "Cola de Pez o Cola de Pato".

CASSETAS DE PARADAS DE BUSES DE UN SOLO MÓDULO (INCLUYENDO BAHÍA) A DISEÑAR Y CONSTRUIR.

El Contratista, deberá diseñar y construir seis (6) casetas de parada de buses de un módulo (incluyendo bahía), de acuerdo a los detalles típicos suministrados por el MOP.



CASETAS DE PARADA DE BUS(DOS POR PARADA)	
ESTACIÓN	CAMINO
0K+025	Caseta de parada de bus ambos lados
0K+615	Caseta de parada de bus ambos lados
6K+110	Caseta de parada de bus ambos lados

La ubicación de las casetas nuevas a construir, será determinada durante la ejecución del proyecto.

Las bahías deberán cumplir los siguientes requisitos mínimos:

- Treinta (30) metros mínimos de plataforma.
- Ancho mínimo de 4.00 m de bahía.
- Angulo de carril de salida de 14°.
- Angulo de carril de entrada de 11°.
- La estructura del pavimento mínima deberá ser 0.12m carpeta de hormigón asfáltico, 0.30 m de material selecto, 0.25 m de capa base.
- Señalización vial (vertical y horizontal).



CONSTRUCCION DE CASETA TIPO "B":

EL CONTRATISTA suministrará una caseta tipo "B", transportable, de dos unidades de paneles removibles, en el sitio aprobado por el Ingeniero, para uso de la inspección del Ministerio de Obras Públicas, de acuerdo a lo estipulado en esta especificación.

EL CONTRATISTA, deberá verificar lo existente y deberá concluir lo faltante de dicho alcance, restando lo existente. Se reitera la responsabilidad del Contratista en lo referente a la limpieza inicial, durante y final del Contrato. De esta forma debe interpretarse el contenido siguiente de esta especificación suplementaria.

CARACTERÍSTICAS DE LA CASETA:

La caseta tipo "B", transportable, consistirá de un contenedor estándar de 28' (pies) de largo, forrado internamente y en su totalidad, con material aislante y madera machimbrada acabada de pinotea, con tres divisiones; dos para cubículos de oficinas y la tercera en el medio, para servir de servicio sanitario (con lava manos e inodoro solamente). Se le adaptarán ventanas y tendrá una sola puerta con una escalera lateralmente. La caseta deberá poseer sistema de luces de tránsito o alguna señalización que permita que la misma pueda ser visible durante su transporte.



Además, deberá proveerse la base en la colocación de la caseta, en el sitio que escoja el Ingeniero en la obra. **El Contratista** deberá ejecutar, para acondicionar el contenedor, todos los aspectos especificados en detalles de planos.

PUENTES VEHICULARES A DISEÑAR Y CONSTRUIR

El Contratista deberá diseñar y construir dos (2) puentes vehiculares de dos (2) carriles (ver planos conceptuales) y sus rampas de acceso, con la nueva vialidad, en la vía Panamericana hacia la Comunidad de Pinogana - Provincia de Darién.

N°	Ubicación y Nombre del Puente	Provincia	Longitud mínima
1	Puente Sobre Río Chucunaque	Darién	185 metros
2	Puente Sobre Río Tuira	Darién	185metros

El proyecto de Estudio, Diseño, Construcción y Financiamiento de los Puentes Vehiculares sobre los Ríos Chucunaque y Tuira en la ruta Panamericana hacia Pinogana, deberá desarrollarse en lo posible en el alineamiento indicado en los planos conceptuales, sin embargo el contratista debe proponer la mejor ubicación según los estudios, en base a las normas de diseño geométrico. En todo caso, si existen condiciones desventajosas (según estudios) que exigen variar en alguna forma la ubicación de los puentes, se entenderá que tal variación fue contemplada por el Contratista en sus costos y por lo tanto la misma no representa ningún costo adicional al Estado. En todo caso, se requerirá la aprobación previa y por escrito del Ministerio de Obras Públicas.

Los Trabajos a realizar consisten principalmente y sin limitarse a la construcción de dos (2) Puentes Vehiculares de 185.00 m de longitud sobre el Río Chucunaque y Río Tuira. El contratista deberá realizar todas obras requeridas comprendidas en las siguientes actividades mínimas: todas la investigaciones, Evaluaciones, Levantamientos Topográficos, Estudios Hidráulicos, Estudios Hidrológicos, Estudios de Suelos, Estudios geotécnicos, Estudios de estabilidad de taludes, Estudios Ambientales, estudio de socavación, Iluminación, entre otros.

Investigaciones o análisis adicionales que se requieran para alcanzar los siguientes objetivos:

- Levantamiento Topográfico de todo el sector donde se ejecutará el proyecto, incluyendo curvas de nivel y todos los detalles topográficos del terreno existente.
- Estudio de Suelo.
- Diseño de Estabilización de suelo



- Diseño y construcción de dos (2) puentes vehiculares sobre Río Chucunaque y Río Tuira.
- Diseño de Drenajes Pluviales del puente.

En estos Términos de Referencia se presenta una descripción general de los aspectos que deben contemplarse en la determinación de los trabajos a contemplar. Corresponde al Contratista enmarcarse dentro de esta descripción general y contemplar todos los costos involucrados para su ejecución. De requerirse alguna actividad necesaria para el desarrollo de los puentes, no indicada en estos Términos de Referencia, el Contratista debe considerarla en sus costos.

Cuando en los documentos de la licitación así se establezca, el Contratista deberá realizar el estudio ambiental que se indique, el cual debe someter a las aprobaciones correspondientes.

TERCERA: PRINCIPIO DE INTEGRACIÓN DEL CONTRATO.

EL CONTRATISTA acepta que las Condiciones Especiales, Especificaciones Técnicas y Suplementarias, Planos, Anexos, Manuales, y demás documentos preparados por la Dirección de Administración de Contratos de **EL ESTADO**, para la ejecución de la obra arriba indicada, así como su propuesta, son anexos de este contrato, y por lo tanto forman parte integrante del mismo, obligando tanto a **EL CONTRATISTA** como a **EL ESTADO**, a observarlos fielmente.

Para los efectos de interpretación y validez, se establece el orden de jerarquía de los documentos, así:

1. El Pliego de Cargos, y sus anexos;
2. Las Especificaciones Técnicas;
3. El Contrato y sus adendas o modificaciones;
4. La Propuesta.



En todo caso, para la interpretación de los trabajos a ejecutar, las partes acuerdan que se deberá interpretar el Pliego de Cargos en su integridad y no por secciones separadas, por lo que cualquier actividad descrita en cualquiera de las partes del Pliego de Cargos serán exigibles y forman parte del presente contrato, sin que deba ser complementada por otra sección del Pliego de Cargos.

En caso de que se describa una actividad a ejecutar y exista omisión en el detalle del método constructivo, determinación en los términos de referencia o en los planos conceptuales suministrados por el Ministerio de Obras Públicas y **EL CONTRATISTA** no haya realizado la observación pertinente para su aclaración o inclusión del detalle en el Contrato, se deberá interpretar que **EL**

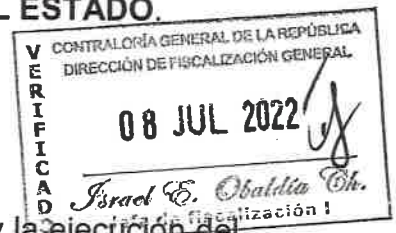




CONTRATISTA está obligado a la ejecución de la actividad de conformidad con las buenas prácticas de la ingeniería y el Manual de Especificaciones Técnicas del Ministerio de Obras Públicas o las normas internacionales AASHTO, en ese orden.

Queda entendido que cualquier mejora o adecuación que implique actividades adicionales no contempladas en el Pliego de Cargos y sus Adendas, pero que **EL CONTRATISTA** haya presentado dentro de su propuesta técnica, conceptual o en planos de anteproyecto, será exigible a éste, sin costo alguno a **EL ESTADO**.

CUARTA: OBLIGACIONES DE LA ENTIDAD CONTRATANTE




1. Adoptar las medidas para mantener, durante el desarrollo y la ejecución del contrato, las condiciones técnicas, económicas y financieras prevalecientes al momento de contratar y de realizar sus modificaciones, cuando así estén autorizadas por la ley o el contrato, de acuerdo con el pliego de cargos.
2. Cumplir con las obligaciones que contractualmente les corresponda, de forma que el contratista pueda ejecutar oportunamente lo previsto en el contrato y en el pliego de cargos.
3. Recibir los informes mensuales de progresos de trabajo presentados por el contratista, de acuerdo al avance de los trabajos ejecutados en el período correspondiente y, si ello hubiera lugar a devolverlas al interesado en un plazo máximo de tres días, con la explicación por escrito de los motivos en que se fundamenta la determinación para que sean corregidas y/o se completen.
4. Efectuar los pagos correspondientes dentro del término previsto en el pliego de cargos y en el contrato. Si dichos pagos los realiza la entidad contratante en fecha posterior a la acordada, por causa no imputable al contratista, este tendrá derecho al pago de los intereses moratorios, con base en lo preceptuado en el artículo 1072-A del Código Fiscal. Esto también aplica en caso de que un contratista no pueda ejecutar la obra en el término pactado, debido al incumplimiento de las responsabilidades de la entidad estipuladas en el contrato respectivo.
5. Programar dentro de su presupuesto los fondos necesarios para hacerle frente al pago de intereses moratorios cuando estos se presenten, de acuerdo con lo preceptuado en el punto anterior.
6. Solicitar la actualización o la revisión de los precios y de los períodos de ejecución, cuando por caso fortuito o fuerza mayor debidamente comprobados, se altere sustancialmente el contrato, de conformidad con el procedimiento previsto en el pliego de cargos.
7. Adelantar las acciones necesarias para obtener la indemnización correspondiente por los daños que sufra la entidad en virtud del incumplimiento de lo pactado en el contrato, y cuando este es atribuible al





contratista. Igualmente tienen personería jurídica para promover las acciones judiciales y ser parte en procesos relacionados con el incumplimiento, la interpretación, la ejecución o la terminación del contrato.

8. Vigilar el estricto cumplimiento del contrato y denunciar todas las contrataciones públicas que lesionen el interés o patrimonio de la Nación.



QUINTA: OBLIGACIONES DEL CONTRATISTA.

1. Limpiar en el Sitio y Áreas de Trabajo durante la Ejecución de los Trabajos.

Por lo cual deberá comprometerse a:

- (a) Mantener limpio el sitio y áreas de los Trabajos, sin desperdicios, basura y materiales peligrosos relacionados con la ejecución de sus Trabajos;
 - (b) Emplear suficiente personal para la limpieza de su oficina en el Sitio y/o en las áreas de los Trabajos y las áreas de Trabajo durante toda la ejecución de los Trabajos; y
 - (c) Colaborar con las otras personas que trabajen en el Sitio y áreas de los Trabajos, para mantenerlo en condiciones de limpieza cónsonas con la legislación vigente en la República de Panamá.
2. Conocer las Condiciones Naturales del Sitio y el Proyecto **EL CONTRATISTA** será totalmente responsable de solucionar, a su costo, cualquier tipo de problemas que surja durante la ejecución del Proyecto, relacionado con las condiciones geológicas, hidrogeológicas y geotécnicas.
 3. **EL CONTRATISTA** se obliga a pagar las cuotas de seguro social, seguro educativos y sobre riesgos profesionales para cubrir accidentes de trabajo que se registren en relación directa con las estipulaciones de que es materia este contrato, de acuerdo con lo que establece el Decreto de Gabinete No.68 del 31 de marzo de 1970, modificado por la Ley No.12 de ocho de enero de 2008.
 4. Reparar los daños que provoque el tránsito de equipos y camiones, destinados para la ejecución de la obra en calles adyacentes al proyecto.
 5. Someter al MOP, dentro de los **diez (10) días hábiles** siguientes al recibo de la Orden de Proceder, un Cronograma Base Provisional que servirá como el Cronograma de Progreso para los primeros ciento veinte (120)



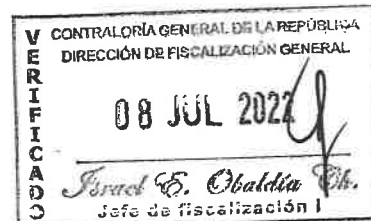


días del Proyecto, o hasta que el Cronograma Base sea aceptado, lo que ocurra primero.

6. Someter al MOP, dentro de los **treinta (30) días hábiles** siguientes a la fecha de entrega de la Orden de Proceder, un Proyecto de Cronograma Base incluyendo la incorporación de todos los comentarios efectuados al Cronograma Base Provisional.
7. Someter al MOP para su aprobación, dentro de los cuarenta y cinco (45) días calendario, siguientes a la fecha de suscripción de la Orden de Proceder, un manual de sistema de gestión de calidad (en adelante, el "Manual de Sistema de Gestión de Calidad").
8. Someter al MOP para su aprobación, dentro de un plazo máximo de noventa (90) días calendario, contados a partir de la fecha de la Orden de Proceder los Planos Finales de Ingeniería, especificaciones y memorias de cálculo, completamente desarrollados.
9. Colocar señales y dispositivos de control del tráfico, necesarios para garantizar la seguridad de los usuarios, las condiciones de las vías y el desempeño del mismo.
10. Ejecutar cualquier trabajo que fuere necesario para reparar, reemplazar o corregir cualquier defecto u otra violación de garantía de este Contrato, sin costo alguno para **EL ESTADO**.
11. Desarrollar el Estudio de Impacto Ambiental (EIA) correspondiente, su presentación y aprobación ante el Ministerio de Ambiente, para dar inicio al proyecto, y a cumplir en debida observancia el mismo.
12. Es responsabilidad de **EL CONTRATISTA** bajo el presente Contrato, rehacer, por su propia y exclusiva cuenta y costo, todo aquello en la obra que, por causas imputables a él, fuese provisto con defectos, deficiencias o de manera incompleta.

SEXTA: COMPROMISO DE EL CONTRATISTA

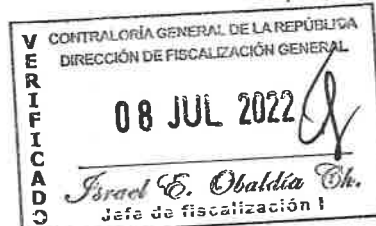
EL CONTRATISTA se compromete a desempeñar a cabalidad su compromiso con la Entidad Contratante, según lo establecido en este Contrato. El Contratista ejecutará la obra y cumplirá con sus obligaciones en virtud del presente Contrato, con la debida diligencia, eficacia y economía, de acuerdo con normas y prácticas profesionales generalmente aceptadas; asimismo, observará prácticas de administración prudentes y empleará la tecnología usual para este tipo de obras.





SÉPTIMA: PLAZO PARA LA EJECUCIÓN DEL PROYECTO.

EL CONTRATISTA deberá entregar la obra completamente terminada y aceptada por EL ESTADO, dentro de los NOVECIENTOS (900) DÍAS CALENDARIO, contados a partir de la fecha de la Orden de Proceder.



OCTAVA: MONTO DEL CONTRATO.

EL ESTADO reconoce y pagará a EL CONTRATISTA, la suma total de CUARENTA Y CINCO MILLONES CUARENTA Y SEIS MIL NOVECIENTOS OCHENTA Y CINCO BALBOAS CON 34/100 (B/.45,046,985.34), por el trabajo ejecutado. El monto total del contrato se desglosa de la siguiente manera: por la ejecución total de la obra detallada en el presente contrato, la suma de TREINTA Y TRES MILLONES NOVECIENTOS VEINTIOCHO MIL TRESCIENTOS SETENTA Y OCHO BALBOAS CON 30/100 (B/.33,928,378.30), más la suma de DOS MILLONES TRESCIENTOS SETENTA Y CUATRO MIL NOVECIENTOS OCHENTA Y SEIS BALBOAS CON 48/100 (B/.2,374,986.48), en concepto del Impuesto a la Transferencia de Bienes Corporales Muebles y la Prestación de Servicios (I.T.B.M.S.), por los Costos Asociados de la Obra la suma de UN MILLON CIENTO NOVENTA Y SIETE MIL CUARENTA Y DOS BALBOAS CON 26/100 (B/.1,197,042.26), más la suma de OCHENTA Y TRES MIL SETECIENTOS NOVENTA Y DOS BALBOAS CON 96/100 (B/.83,792.96) en concepto del Impuesto a la Transferencia de Bienes Corporales Muebles y la Prestación de Servicios (I.T.B.M.S.), por la Adquisición de Servidumbre la suma de TRES MILLONES SEISCIENTOS VEINTIOCHO MIL OCHOCIENTOS BALBOAS CON 00/100 (B/.3,628,800.00) y por el Costo de Financiamiento, intereses, comisiones, Impuesto a la Transferencia de Bienes Corporales Muebles y la Prestación de Servicios (I.T.B.M.S.) y otros gastos la suma total de TRES MILLONES OCHOCIENTOS TREINTA Y TRES MIL NOVECIENTOS OCHENTA Y CINCO BALBOAS CON 34/100 (B/.3,833,985.34).

Table with 2 columns: Concepto, Monto B/. Rows include: Obra, ITBMS Obra, Costos Asociados, ITBMS Costo Asociados, Adquisición de Servidumbre, Costo de Financiamiento, Total.

A todos los efectos del Presente Contrato, EL CONTRATISTA reconoce que ha investigado todas y cada una de las condiciones y circunstancias que afectan o pudieren afectar el Precio Contractual establecido en esta Clausula y que, en base a cada una de esas condiciones y circunstancias, ofertó dicho Precio Contractual en el Acto de Licitación Pública convocada por EL ESTADO para la Obra.





Observación: **EL ESTADO** se compromete a incluir en las partidas presupuestarias necesarias los pagos que derivan de la ejecución del presente contrato en las próximas vigencias fiscales, de acuerdo a lo establecido en el Artículo 37 de la Ley No.22 de 27 de junio 2006, ordenado por la Ley No.153 de 8 de mayo de 2020, que regula la Contratación Pública.

Según Nota No.MEF-2022-26056, del 11 de mayo de 2022, del Ministerio de Economía y Finanzas que establece como Monto de Financiamiento la suma de **TRES MILLONES OCHOCIENTOS TREINTA Y TRES MIL NOVECIENTOS OCHENTA Y CINCO BALBOAS CON 34/100 (B/.3,833,985.34)**, esto con fundamento en el Artículo 118 de la Ley No.22 de 27 de junio 2006, ordenado por la Ley No.153 de 8 de mayo de 2020.



NOVENA: FORMA DE PAGO.

Los pagos al Contratista se realizan de forma parcial, en virtud del cumplimiento de las diferentes etapas del contrato, por avance de obra, conforme a los informes mensuales de progresos de obras indicados en el pliego de cargos. Los créditos que se deriven de los avances de obra mensuales presentados por **EL CONTRATISTA** una vez sean aprobados, serán reconocidos por el medio de Informes de Progreso de Trabajo (IPT) que serán emitidos por **EL ESTADO**, según lo previsto en la Resolución Ministerial MEF-RES-2021-2015 de 17 de septiembre de 2021 y conforme al Modelo Anexo de dicha Resolución, emitida por el Ministerio de Economía y Finanzas.

Tratándose de un Contrato Llave en Mano y de conformidad con lo regulado en el Capítulo XII, artículos 118 y 119 del Texto Único de la Ley No.22 de 27 de junio 2006, ordenado por la Ley No.153 de 8 de mayo de 2020, que regula la Contratación Pública, el monto total de los créditos a que tenga derecho **EL CONTRATISTA** derivados de este contrato, conforme a los avances de obra, representados por informes de Progreso de Trabajo, emitidos por **EL ESTADO** y refrendados por la Contraloría General de la República, serán pagados de la siguiente forma:

1. Los informes de Progresos de Trabajo emitidos y refrendados por la Contraloría General de la República hasta por un monto equivalente al cincuenta por ciento (50%) de avance de los trabajos objeto de este contrato, serán pagados el 30 de octubre de 2023, con recursos del presupuesto de vigencia fiscal 2023. En el evento de que los informes mensuales de progresos de trabajos presentados por **EL CONTRATISTA**, no hayan alcanzado el cincuenta por ciento (50%) de avance de los trabajos y, por lo tanto, no hayan emitido y refrendado todos los Informes de Progresos de Trabajo para el pago en la fecha antes indicada, **EL ESTADO** pagará en dicha fecha los Informes de Progreso de Trabajo ya emitidos y






refrendados; los siguientes informes de progresos de Trabajo que se emitan como resultado de los trabajos realizados por **EL CONTRATISTA** para alcanzar dicho cincuenta por ciento (50%), y que sean refrendados por la Contraloría General de la República, serán pagados a más tardar el 30 de abril de 2024, con recursos del presupuesto de la vigencia fiscal del año 2023. De no alcanzar el cincuenta por ciento (50%) de avance de los trabajos y, por lo tanto, no se hayan emitido y refrendado todos los Informes de Progreso de trabajo correspondiente a dicha etapa, para el pago a más tardar el 30 de abril de 2024, los Informes de Progresos de Trabajo que se emitan y refrenden posterior a dicha fecha serán pagados en la fecha indicada en el siguiente párrafo.

2. Los Informes de Progresos de Trabajo emitidos y refrendados hasta por el cien por ciento (100%) de avance de los trabajos objetos de este contrato, serán pagados el 30 de junio de 2025 (pago final) con recursos del presupuesto de vigencia fiscal 2025. En el evento de que **EL CONTRATISTA** no haya alcanzado el cien por ciento (100%) de avance de los trabajos y, por lo tanto, no se hayan emitido y refrendado todos los Informes de Progresos de Trabajos para el pago de dicha etapa en la fecha antes indicada, **EL ESTADO** pagará en la referida fecha de los Informes de Progreso de Trabajo ya emitidos y refrendados; los siguientes Informes de Progreso de Trabajo que se emitan por trabajos realizados por **EL CONTRATISTA**, hasta alcanzar el cien por ciento (100%) de avance de obra, serán pagados a más tardar el 30 de abril de 2026, con recursos del presupuesto de la vigencia fiscal de 2025.

En estos pagos se incluyen los ítems de Costos Asociados; Adquisición de Servidumbre y los Costos de Financiamiento.



Para el pago **EL CONTRATISTA** deberá presentar los Informes de Progreso de Trabajo en las fechas correspondientes y cumplir con los términos y la documentación requerida en este Contrato y en la Resolución Ministerial MEF-RES-2021-2015 de 17 de septiembre de 2021.

Para que se proceda al pago final, el Contratista deberá cumplir previamente con los requisitos siguientes:

1. Presentar constancia de que el Acta de Recibo Final de la Obra está debidamente firmada por los que participaron en la Inspección Final de la Obra.
2. Presentar constancia de que la Fianza Definitiva de Cumplimiento estará en vigor por el tiempo exigido en vigencia de la Fianza Definitiva o de Cumplimiento.
3. Presentar constancia expedida por el Director de Inspección, que no tiene deudas con **EL ESTADO** por compensaciones motivadas por demora en la





entrega de la obra, ni en concepto de gastos extras en que hubiese incurrido **EL ESTADO** por culpa del Contratista ni por cualquier otra causa relacionada con la ejecución de la obra.

4. Presentar constancia al Director de Inspección, donde se indique que todos los gastos de mano de obra, materiales y otras obligaciones en que hubo de incurrir con motivo de la ejecución de la obra objeto del contrato, le han sido retribuidos por El Estado o que se han hecho arreglos satisfactorios para su cancelación.
5. Presentar constancia de las reparaciones de los caminos de acceso, por él utilizados, firmada y aprobada por el Director de Inspección.
6. Presentar constancia firmada por la Sección Ambiental del MOP, previa coordinación con el Director de Inspección, donde se certifica que el Contratista ha cumplido con todos los requisitos ambientales a él exigidos en el pliego de cargos.

Dado que la ejecución del Proyecto objeto de este Contrato, es plurianual, en el supuesto que **EL ESTADO**, con base en el interés público, a solicitud del Ministerio de Economía y Finanzas, opte por diferir las fechas de pago indicadas en esta cláusula, asumirá los costos financieros y de estructuración en general, derivados en la Resolución MEF-RES-2021-2015 de 17 de septiembre de 2021. Este costo de financiamiento es independiente del valor del Contrato.

A efectos de perfeccionar lo descrito el párrafo que antecede, en el supuesto de que se haya realizado Cesión(es) de Créditos(s), y a fin de salvaguardar los derechos de los Cesionarios o Cesionarios Subsiguientes, **EL ESTADO** gestionará el consentimiento de estas. En este caso, no se requerirá que el Contratista suscriba aquellos acuerdos que se originen del diferimiento de los Informes de Progreso de Trabajo que celebre **EL ESTADO** con lo(s) Cesionario(s) o Cesionario(s) Subsiguiente(s) de éstos.



DÉCIMA: PROHIBICIÓN DE INVOCAR IMPREVISIÓN CONTRACTUAL

De acuerdo al artículo 202 del Decreto Ejecutivo No.439 de 10 de septiembre de 2020, que reglamenta la Ley No.22 de junio de 2006, que regula la Contratación Pública, el precio global para los trabajos previstos, no podrá ser reducido ni aumentado, ni podrá plantearse la imprevisión contractual para efecto de la variación de precios.

DÉCIMA PRIMERA: CESIÓN DE CONTRATO

El Contratista podrá ceder los derechos y obligaciones que nazcan del presente contrato, previo cumplimiento de los requisitos, autorizaciones y/o formalidades respectivas establecidas por la Ley, el reglamento o por las condiciones





consignadas en el pliego de cargos que haya servido de base al presente procedimiento de selección de contratista.

Sin embargo, en todos los casos, será preciso que el cesionario deberá contar con la capacidad técnica y financiera para proseguir o dar inicio a la ejecución del presente contrato, en los mismos términos que el cedente.

El cedente deberá reunir las condiciones y presentar la garantía exigida a El Contratista, y que La Entidad Contratante y el garante consientan en la cesión, haciéndolo constar así en el expediente respectivo.

DÉCIMA SEGUNDA: CESIÓN DE CRÉDITOS

Los créditos reconocidos en los Informes de Progreso de Trabajo aprobados por **EL ESTADO**, podrán ser cedidos a entidades financieras, para efectos de obtener financiamiento, en la forma establecida en el artículo 97 del Texto Único de la Ley No.22 de 27 de junio 2006, Ordenado por la Ley No.153 de 8 de mayo de 2020, que regula la Contratación Pública, y la resolución Ministerial MEF-2022-12610 de 14 de marzo de 2022.

DÉCIMA TERCERA: ORDENES DE CAMBIO Y SUSPENSIONES

EL CONTRATISTA se obliga a efectuar todos y cada uno de los trabajos adicionales y para tal fin suministrará los materiales equipos, mano de obra y cualquiera otro elemento necesario. Los cambios implicarán el reconocimiento al Contratista, de los costos directos e indirectos que correspondan, y en este caso se formalizarán a través de los ajustes, órdenes de cambio o las adendas correspondientes, las cuales deben ser referendadas por la Contraloría General de la República.

DÉCIMA CUARTA: RIESGOS

EL CONTRATISTA acepta que de surgir aspectos tales como: imprevistos de construcción no contemplados en la propuesta, no cumplir con las expectativas de la calidad de los trabajos entregados, fenómenos naturales extraordinarios que afecten la ejecución de la obra, entre otros, serán amparados con la fianza y pólizas detalladas en la cláusula siguiente.

DÉCIMA QUINTA: FIANZAS

EL ESTADO declara que **EL CONTRATISTA** ha presentado las siguientes fianzas:





Fianza Definitiva o de Cumplimiento, Una Fianza Definitiva de Cumplimiento por el Cincuenta por Ciento (50%) del valor del Contrato que responda por la ejecución completa y satisfactoria de la obra, la cual ha sido constituida mediante Fianza de Cumplimiento **No.05-01-37260-0**, Endosos No.1, emitidas por la compañía **ALIADO SEGUROS, S.A.**, por la suma de **VEINTIDOS MILLONES QUINIENTOS VEINTITRES MIL CUATROCIENTOS NOVENTA Y DOS BALBOAS con 67/100 (B/.22,523,492.67)**, con una vigencia de **NOVECIENTOS (900) DÍAS CALENDARIO**, para la ejecución de la obra, contados a partir de la entrega de la Orden de Proceder.

Dicha Fianza se mantendrá en vigor por el término de **UN (1) año** para responder por vicios redhibitorios, y por el término de **TRES (3) años** después de que la obra objeto de este Contrato haya sido terminada y aceptada, a fin de responder por defectos de reconstrucción y construcción de la obra. Vencido dicho término y no habiendo responsabilidad exigible, se cancelará esta fianza.

Durante la ejecución de la obra y de suscitarse por cualquier causa atraso en la entrega de la obra, **EL CONTRATISTA** extenderá la vigencia de la fianza de cumplimiento treinta (30) días antes de su vencimiento, sin necesidad de requerimiento de **EL ESTADO**. La inobservancia de lo anterior, será causal para reclamar la fianza ante la Aseguradora.

DÉCIMA SEXTA: PÓLIZAS

(a) **Póliza de Responsabilidad Civil, No.07B2239**, expedida por **ASSA COMPAÑÍA DE SEGUROS, S.A.**, con las siguientes coberturas:

- Lesiones Corporales: B/.50,000.00 por persona y B/.500,000.00 por evento.
- Daños a la propiedad Ajena: B/.50,000.00 por persona y B/.500,000.00 por evento.

(b) **Póliza de Todo Riesgo Construcción, No.18-04-0039067**, expedida por la **ALIADOS SEGUROS, S.A.**, por la suma asegurada equivalente al precio contractual.

(c) **Póliza de Maquinaria y Equipo de Construcción, No.10B72156 y No.02B85922**, expedida por la **ASSA COMPAÑÍA DE SEGUROS, S.A.**

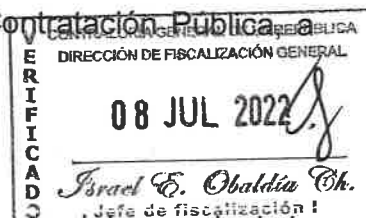
(d) **Póliza de Transporte de Carga**, mediante Nota **No.CY-744-CYP-C2022-03-004** de fecha 21 de mayo de 2022, **EL CONTRATISTA** señala que dicha póliza no aplica debido a que no importarán equipos ni materiales de bodega a bodega.





DÉCIMA SEPTIMA: RESOLUCIÓN ADMINISTRATIVA DEL CONTRATO

Serán causales de resolución administrativa del presente contrato, las que señala el Artículo 136, del Texto Único de la Ley No.22 del 27 de junio de 2006, ordenada por la Ley No.153 del 8 de mayo de 2020, que regula la Contratación Pública a saber:



1. El incumplimiento de las cláusulas pactadas.
2. La muerte de **EL CONTRATISTA**, en los casos en que deba producir la extinción del Contrato, conforme a las reglas del Código Civil, si no se ha previsto que puede continuar con los sucesores de **EL CONTRATISTA**, cuando sea una persona natural.
3. La declaración judicial de liquidación de **EL CONTRATISTA**.
4. La incapacidad física permanente de **EL CONTRATISTA**, certificada por médico idóneo, que le imposibilite la realización de la obra, si fuera persona natural.
5. La disolución de **EL CONTRATISTA**, cuando se trate de persona jurídica o de alguna de las sociedades que integran un consorcio o asociación accidental, salvo que los demás miembros del consorcio o asociación puedan cumplir el contrato.

Se considerarán también como causales de resolución administrativa por incumplimiento del contrato, pero sin limitarse a ellas, las siguientes:


1. Que **EL CONTRATISTA** rehuse o falle en llevar a cabo cualquier parte de la misma con la diligencia que garantice su terminación satisfactoria dentro del período especificado en el Contrato, incluyendo cualquiera extensión de tiempo debidamente autorizada.
2. No haber comenzado la obra dentro del tiempo debido, según lo establecido en el Acápito PROGRESO DE LA OBRA del pliego de cargos. Queda convenido y aceptado que el presente contrato se resolverá administrativamente, si **EL CONTRATISTA** no iniciare los trabajos dentro de los SIETE (7) días calendario siguiente a la fecha establecida en la Orden de Proceder.
3. Las acciones de **EL CONTRATISTA**, que tiendan a desvirtuar la intención del contrato.
4. El abandono o suspensión de la obra sin la autorización debidamente expedida.
5. La renuencia a cumplir con las indicaciones o acatar las órdenes desconociendo la autoridad del Residente o del Ingeniero.
6. No disponer del personal ni del equipo con la calidad, capacidad y en la cantidad necesaria para efectuar satisfactoriamente la obra dentro del período fijado.





DÉCIMA OCTAVA: TERMINACIÓN UNILATERAL DEL CONTRATO

Sin perjuicio de la resolución administrativa del contrato prevista en el capítulo XV, **LA ENTIDAD** podrá dar por finalizado el contrato antes de cumplida la fecha de vencimiento acordada, por decisión unilateral, cuando por circunstancias de interés público debidamente comprobadas lo requieran, en cuyo caso **EL CONTRATISTA** deberá ser indemnizado por razón de los perjuicios causados con motivo de la terminación unilateral por la entidad contratante. Artículo 92 del Texto Único de la Ley No.22 de 27 de junio de 2006, ordenado por la Ley No.153 del 8 de mayo de 2020, que regula la Contratación Pública.



DÉCIMA NOVENA: VIGENCIA Y FECHA DE INICIO DEL CONTRATO

Este Contrato tendrá una vigencia de **NOVECIENTOS (900) DÍAS CALENDARIO**, contados a partir de la entrega de la **ORDEN DE PROCEDER** a **EL CONTRATISTA**.

La vigencia del Contrato se extenderá hasta la fecha de terminación o vencimiento del mismo, incluidas sus prórrogas, o hasta la fecha establecida para la liquidación del contrato conforme al artículo 106 del Texto Único de la Ley No.22 de 2006, ordenado por la Ley No.153 del 8 de mayo de 2020, que regula la Contratación Pública, en caso que se establezca una fecha para la liquidación.

VIGÉSIMA: LIQUIDACIÓN DEL CONTRATO

LAS PARTES convienen en un término de dos (2) meses una vez vencido el período para la ejecución de este contrato, para su liquidación, para dar cumplimiento al Artículo 106 del Texto Único de la Ley No.22 de 27 de junio de 2006, ordenado por la Ley No.153 del 8 de mayo de 2020, que regula la Contratación Pública.

VIGÉSIMA PRIMERA: PRINCIPIO DE CONSERVACIÓN DEL CONTRATO

En caso que alguna de las disposiciones o cláusulas el presente contrato fueren declaradas nulas, las demás cláusulas permanecerán vigentes y válidas, para efecto de la continuación de la ejecución del contrato.

VIGÉSIMA SEGUNDA: CONFIDENCIALIDAD/RESERVA DE LA INFORMACIÓN

EL CONTRATISTA reconoce que toda la información que se genere producto de la ejecución del presente Contrato, pertenece a **EL ESTADO**, por tanto, mantendrá la misma en reserva por corresponderle a la Entidad Contratante privativamente el derecho a su divulgación, salvo solicitud de autoridad competente.





VIGÉSIMA TERCERA: NOTIFICACIÓN Y COMUNICACIÓN ENTRE LAS PARTES

Las Notificaciones o Comunicaciones que deban efectuarse como consecuencia del presente Contrato, se harán por escrito, en idioma español y serán entregadas en mano, por correo electrónico, o cualquier otro medio fehaciente.

A estos efectos, las partes señalan las siguientes direcciones.

a) Para **EL ESTADO**:

Dirección de Administración de Contratos
Ministerio de Obras Públicas
Paseo Andrews - Albrook, Edificio 810,
Segundo Piso, Teléfono 507-9500
Ciudad de Panamá, Provincia de Panamá

b) Para **EL CONTRATISTA**:

Provincia de Panamá, Distrito de San Miguelito, Corregimiento de José Domingo Espinar, Urbanización Villa Lucre, Calle Rafael E. Alemán, Edificio: Centro Comercial Villa Lucre, Local 15
email: jorodriguez@grupocusa.com
teléfono: 323-7000



Toda notificación efectuada en el domicilio constituido en este Contrato, será aceptada como válida mientras dicho domicilio no sea cambiado. Todo cambio de domicilio de cualquiera de las partes deberá ser informado a la otra de inmediato, por medio de una comunicación fehaciente.

VIGÉSIMA CUARTA: RENUNCIA A RECLAMACIÓN DIPLOMÁTICA.

EL CONTRATISTA relevará a **EL ESTADO** y a sus representantes de toda acción derivada del cumplimiento de este contrato, tal como lo establece el Pliego de Cargos y renuncia a invocar la protección de gobierno extranjero, a intentar reclamación diplomática en lo tocante a los deberes y derechos originados en el contrato, salvo en caso de denegación de justicia, tal como lo dispone el Artículo 99 del Texto Único de la Ley No.22 de 27 de junio de 2006, ordenada por la Ley No.153 del 8 de mayo de 2020, que regula la Contratación Pública.

VIGÉSIMA QUINTA: MODIFICACIONES AL CONTRATO

EL CONTRATISTA acepta de antemano que **EL ESTADO** (por intermedio del **Ministerio de Obras Públicas**) se reserva el derecho de ordenar, en cualquier momento y mediante notificación escrita al Contratista, cambios, ajustes, ampliaciones o reducciones a cualquier parte de los Trabajos o de la Obra (en adelante "Modificaciones Unilaterales"), cuando así convenga al interés público,





24

sin que se produzcan alteraciones en los precios unitarios establecidos en la propuesta ni derecho a reclamo alguno por parte de **EL CONTRATISTA**. En estos casos se requerirá formalizar estos cambios y alteraciones mediante Adenda suscrita entre **EL ESTADO** y **EL CONTRATISTA**, las cuales requieren el refrendo por parte de la Contraloría General de la República.

VIGÉSIMA SEXTA: REPRESENTANTE DE EL CONTRATISTA.

El personal clave de **EL CONTRATISTA** deberá ser aprobado por **EL ESTADO**. En caso de cualquier cambio de personal clave de **EL CONTRATISTA** en relación con la ejecución de la obra, **EL CONTRATISTA** presentará el correspondiente Curriculum Vitae a **EL ESTADO** para su revisión y aceptación en cuanto a la posición nominada por **EL CONTRATISTA**. **EL ESTADO** notificará formalmente a **EL CONTRATISTA** de la aceptación o rechazo del candidato propuesto. La decisión de **EL ESTADO** en tales asuntos será final y no tendrá que ser motivada. Si una nominación es rechazada, **EL CONTRATISTA** propondrá otros candidatos según fuere el caso, tomando en cuenta los requerimientos de **EL ESTADO** con respecto a experiencia y calificación.

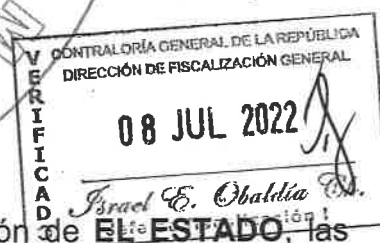
EL CONTRATISTA no designará, remplazará o removerá a cualquier personal clave, sin primero obtener la aprobación de **EL ESTADO**. Si **EL ESTADO** considera que la presencia de tal personal clave de **EL CONTRATISTA** en la obra es de alguna manera perjudicial al proyecto, **EL ESTADO** podrá recomendar, mediante aviso escrito, que **EL CONTRATISTA** a sus solas expensas, provea de un remplazo satisfactorio a **EL ESTADO**.

VIGÉSIMA SÉPTIMA: SUBCONTRATISTA.

EL CONTRATISTA, podrá subcontratar, previa aprobación de **EL ESTADO**, las empresas que a bien requiera, hasta un cuarenta por ciento (40%) de la obra. **EL CONTRATISTA** no empleará ningún Subcontratista sin que haya sido aprobado por **EL ESTADO**. Si en cualquier tiempo o durante el desarrollo de la obra, **EL ESTADO** considera o decide que cualquier Subcontratista no cumple con sus obligaciones, procederá a notificar a **EL CONTRATISTA** quien inmediatamente tomará las medidas necesarias para corregir la situación.

PARÁGRAFO: EL CONTRATISTA reconoce que él será responsable ante **EL ESTADO** por cualquier acto u omisión de sus Subcontratistas encargados de la ejecución de alguna parte de la obra serán considerados como empleados de **EL CONTRATISTA**.

VIGÉSIMA OCTAVA: SUPERVISIÓN E INSPECCIÓN DEL TRABAJO Y DEL CONTROL Y PRUEBAS.





EL ESTADO, durante todo el proceso de construcción, hasta la fecha de su aceptación final, directamente y a través de un contratista externo especializado, si así lo requiera, supervisará e inspeccionará las obras que se efectuarán por parte de **EL CONTRATISTA**.

VIGÉSIMA NOVENA: ACTA DE ACEPTACIÓN FINAL.

Luego de alcanzar la terminación de la obra, si el Contratista determina que todos los requerimientos para la aceptación final se han cumplido, el Contratista enviará al Ministerio de Obras Públicas una notificación de Terminación del Proyecto.

Seguidamente, tan pronto como sea razonablemente posible, se realizará una Inspección al Proyecto por parte del Director Nacional de Inspección o quien él designe por escrito, el Inspector asignado al proyecto por **EL ESTADO**, por el Inspector de la Contraloría en la provincia en la cual está ubicado el Proyecto y por el Contratista, y si la encuentran completa y correcta, de acuerdo con todos los términos del contrato, así se hará constar levantando el Acta de Aceptación Final de la Obra y del Contrato, debidamente firmada por los participantes de la Inspección Final de la vía.

El Acta de Aceptación Final recogerá la terminación de la obra Objeto del contrato.

TRIGÉSIMA: MULTA.

EL CONTRATISTA acepta y queda convenido que la multa por incumplimiento corresponderá al tres por ciento (3%) dividido entre treinta (30), por cada día calendario de atraso del valor equivalente a la porción dejada de entregar o ejecutar por el Contratista, acorde a lo estipulado en el Artículo 133 del Texto Único de la Ley No.22 de 27 de junio de 2006, ordenado por la Ley No.153 del 8 de mayo de 2020, que regula la Contratación Pública. El valor total de la multa no será en ningún caso superior al veinte por ciento (20%) del valor del contrato y deberá ingresar al Tesoro Nacional.

TRIGÉSIMA PRIMERA: OTRAS SANCIONES ECONÓMICAS.

Sin perjuicio en lo establecido en la Cláusula anterior, **EL ESTADO** podrá imponer sanciones económicas al Contratista por incumplimiento o no conformidades (entendiendo como tales las faltas o defectos en la aplicación de las actividades, o medidas de control, o las metodologías o verificaciones comprometidas en el Sistema de Gestión de Calidad, o en los diferentes Planes de Manejo de Tráfico, Manejo Ambiental aprobados por el Proyecto, o de obligatorio cumplimiento por las Leyes aplicables vigentes, complementadas con lo estipulado en el Anexo del Pliego de Cargos, el cual forma parte del presente contrato), cuando las mismas ocurran y en especial cuando sean recurrentes o no son corregidas bajo los





22

términos, condiciones y plazos indicados por **EL ESTADO** para cada caso, dependiendo la gravedad del incumplimiento o la no conformidad. Las sanciones económicas se aplicarán tanto a incumplimientos de, como a las no conformidades con, lo establecido en el Manual de Especificaciones Técnicas Generales para la Construcción y Rehabilitación de Carreteras y Puentes (Segunda Edición Revisada de 2002), Manual de Especificaciones Ambientales (Edición Agosto de 2002), Manual de Procedimientos para Tramitar Permisos y Normas para la Ejecución de Trabajos en las Servidumbres Públicas de la República de Panamá.

Para aplicar una sanción, **EL ESTADO** notificará por escrito al Contratista del incumplimiento o la no conformidad, e incluirá la evidencia y el fundamento en base al cual se determinó el incumplimiento o la no conformidad, así como el nivel de gravedad asignado y el grado de repetición que corresponda. Adicionalmente, si **EL ESTADO** lo considera subsanable la notificación a **EL CONTRATISTA** incluirá los términos, condiciones y plazos que deberá cumplir para subsanar el incumplimiento o la no conformidad aplicable. En caso de que no se cumpla la subsanación requerida por **EL ESTADO**, en los términos, condiciones y plazos notificados, el incumplimiento o la no conformidad ^{*****} serán considerados como incidencia repetida y se notificará nuevamente con grado de repetición superior a efectos de establecer el importe de la sanción aplicable, y así sucesivamente hasta su subsanación definitiva.

Una vez fijada la sanción económica, si esta se ha considerado no subsanable, se descontará directamente en la siguiente cuenta presentada por **EL CONTRATISTA**.

TRIGÉSIMA SEGUNDA: SOLVENCIA FINANCIERA Y ECONOMICA

EL CONTRATISTA declara y garantiza que posee la solvencia financiera y económica para cumplir con este Contrato. Declara **EL CONTRATISTA** que se encuentra en capacidad de pagar sus deudas a medida que éstas vengán y posee suficiente capital de trabajo calificado para cumplir sus obligaciones.



TRIGÉSIMA TERCERA: EXAMEN DEL PLIEGO DE LICITACION Y CONTRATO, INCLUYENDO ANEXOS AL MISMO. RENUNCIA A RECLAMOS.

El Contratista declara y garantiza que ha examinado a cabalidad el Pliego de Licitación y este Contrato, incluyendo los Anexos al mismo. También declara que los mismos documentos antes mencionados tienen suficiente información completa sobre el Proyecto para poder cumplirlo a cabalidad. Declara **EL CONTRATISTA** que conoce bien sus términos y disposiciones, por lo tanto renuncia a reclamos alegando desconocimiento de los mismos o a causa de falta de información.

TRIGÉSIMA CUARTA: POSESION DE EXPERIENCIA Y CALIFICACIONES ADECUADAS PARA EJECUTAR EL TRABAJO.





EL CONTRATISTA declara y garantiza que, por sí mismo y a través de sus Subcontratistas, posee toda la experiencia y calificaciones adecuadas para ejecutar el Trabajo y construir el Proyecto, de conformidad con los términos y condiciones de este Contrato.

TRIGÉSIMA QUINTA: El hecho que **EL ESTADO** se abstenga de ejercer todos o cualquiera de sus derechos bajo este Contrato o conforme a cualquiera Ley Aplicable, o incurra en cualquier demora en ejercerlos, no constituye ni se podrá interpretar como una renuncia a esos derechos. Si **EL ESTADO** omite notificarle a **EL CONTRATISTA** un incumplimiento de los términos y condiciones de este Contrato, dicha omisión no constituirá una dispensa de dicho incumplimiento.

TRIGÉSIMA SEXTA: FUERZA MAYOR / CASO FORTUITO

Se considera Fuerza Mayor, conforme al artículo 34D del Código Civil, acontecimientos imprevistos fuera del control de **EL CONTRATISTA** que ejecuta los trabajos, producidos por hechos del hombre, a los cuales no ha sido posible resistir.

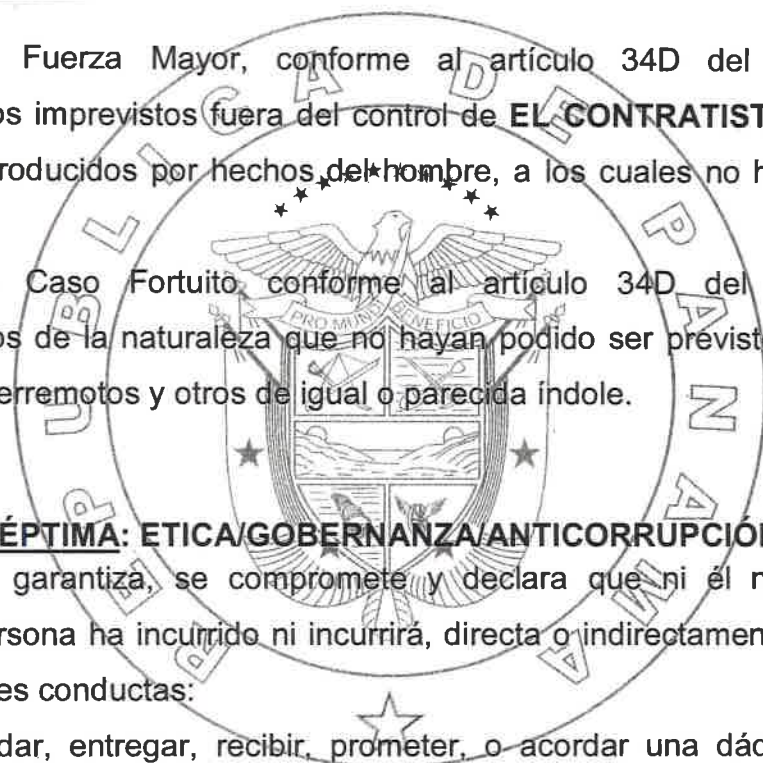
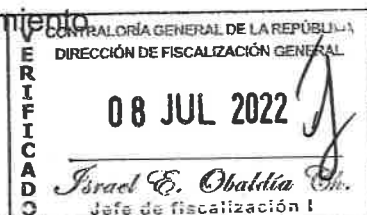
Se considera Caso Fortuito, conforme al artículo 34D del Código Civil, acontecimientos de la naturaleza que no hayan podido ser previstos, tales como un naufragio, terremotos y otros de igual o parecida índole.

TRIGÉSIMA SÉPTIMA: ETICA/GOBERNANZA/ANTICORRUPCIÓN

El Contratista garantiza, se compromete y declara que ni él ni a través de interpuesta persona ha incurrido ni incurrirá, directa o indirectamente, en ninguna de las siguientes conductas:

1. Pagar, dar, entregar, recibir, prometer, o acordar una dádiva, donación, coima, soborno, regalos, aportes o comisiones ilegales, bienes u otros objetos de valor, bajo cualquier modalidad.
2. No haber pagado directa o indirectamente sumas o cantidades ilícitas, como premios o incentivos, en moneda local o extranjera en la República de Panamá o en cualquier otro lugar en que dicha conducta se relacione con el contrato en violación de las leyes anticorrupción de la República de Panamá o de cualquier otra jurisdicción en el extranjero, a servidores públicos, partidos políticos o sus directivos, candidatos políticos o a terceros que puedan influir en la ejecución o supervisión del contrato.


En el caso de que **EL CONTRATISTA** incurra en cualquiera de las conductas establecidas en esta cláusula constituirá una infracción al Texto Único de la Ley de Contrataciones Públicas de la República de Panamá y/o a la "Convención Contra la Corrupción de las Naciones Unidas y/o la "Convención Interamericana Contra la





Corrupción", dando lugar a la resolución administrativa del contrato y a la inhabilitación del contratista por un período de cinco años.

La Entidad Contratante realizará las diligencias correspondientes para poner en conocimiento a la Contraloría General de la República de las irregularidades, la cual podrá llevar a cabo las auditorías adscritas a su competencia a fin de recuperar posibles lesiones patrimoniales al Estado a través de la Fiscalía de Cuentas. Lo anterior es sin perjuicio de la responsabilidad civil y/o penal correspondiente derivada del incumplimiento contractual.



TRIGÉSIMA OCTAVA: SOSTENIBILIDAD

Desde el inicio y hasta que se concluyan las obras **EL CONTRATISTA** se compromete a gestionar sus actividades de acuerdo con:

Todos los principios, valores y compromisos expresados en El Pacto de Integridad, el Código de Ética y los Principios de Sostenibilidad y en particular se compromete a:

- No utilizar ni apoyar el uso de ninguna forma de trabajo infantil, esclavitud, servidumbre, trabajo forzoso obligatorio o trata de personas o cualquier otra forma de explotación;
- Garantizar la igualdad de oportunidades, la libertad de asociación y la promoción del desarrollo de cada individuo;
- Oponerse al uso del castigo corporal, coerción mental o abuso verbal;
- Cumplir con las leyes aplicables y el código de trabajo sobre horas de trabajo y salarios;
- No tolerar la corrupción de ninguna manera o forma en ninguna jurisdicción, incluso si tales actividades son permitidas, toleradas o no procesables;
- Evaluar y reducir el impacto ambiental de sus propios productos y servicios o a lo largo de todo su ciclo de vida;
- Utilizar los recursos materiales de forma responsable, a fin de lograr un crecimiento sostenible que respete el medio ambiente y los derechos de las generaciones futuras;
- Implementar modelos de gestión similares dentro de su propia cadena de suministro;
- **EI CONTRATISTA** reconoce que la Entidad Contratante tiene el derecho, en cualquier momento, de verificar el cumplimiento por parte del mismo de las obligaciones asumidas en este documento.

TRIGÉSIMA NOVENA: PREVENCIÓN DE RIESGOS LABORALES Y SEGURIDAD E HIGIENE EN EL TRABAJO





Desde el inicio y hasta que se concluyan las obras el contratista deberá cumplir las normas relativas a Prevención de Riesgos Laborales y Seguridad e Higiene en el Trabajo. Será responsable de implementar las acciones necesarias para garantizar la integridad física y salud de los trabajadores y de terceras personas durante la ejecución de las actividades previstas en el contrato de obra y trabajos adicionales que se deriven del contrato principal. Deberá suministrar los implementos necesarios para proteger la vida y salud de su personal.

Colocará señales de advertencia y mantendrá medidas razonables para garantizar la seguridad y protección del público, según las condiciones en el sitio de la obra. Se incluirán entre otros la instalación de vallas de seguridad, rótulos de señalización preventiva de peligros y otras señales que fueren necesarias.

CUADRAGÉSIMA: PROTECCIÓN DEL AMBIENTE Y USO SOSTENIBLE DE LOS RECURSOS NATURALES


EL CONTRATISTA se obliga a desempeñar y ejecutar a cabalidad la obra, cumpliendo con los planes y compromisos adquiridos con la Entidad Contratante, fundamentado en las leyes, decretos y normas de la República de Panamá, así como los acuerdos o convenios de cooperación, asistencia o ayuda internacional de los cuales el Estado sea parte, en materia de protección al ambiente en general y uso sostenible de los recursos naturales.

Será responsabilidad de **EL CONTRATISTA** cuando el Estudio de Impacto Ambiental así lo requiera, realizar un Plan de Manejo Ambiental (PMA), que consulte las necesidades de la comunidad cercana al área de influencia del proyecto. Este (PMA) deberá seguir los lineamientos socio ambientales establecidos por la entidad y será presentado para revisión y aprobación a la entidad rectora.

El Plan de Manejo Ambiental incluye todas las medidas de prevención, mitigación y compensación relacionadas a los impactos identificados para el proyecto. El PMA también incluye un Plan de Mitigación en el que se identifican y recomiendan las medidas que el contratista promotor y/o concesionario de proyecto, deberá aplicar para evitar, atenuar o compensar los impactos ambientales negativos significativos identificados en el estudio de impacto ambiental.

CUADRAGÉSIMA PRIMERA: CUMPLIMIENTO DE LAS LEYES

EL CONTRATISTA se obliga a cumplir fielmente con todas las leyes, decretos, ordenanzas provinciales, acuerdos municipales que sean aplicables a la obra, disposiciones legales vigentes y asumir todos los gastos que éstas establezcan, sin ningún costo adicional para **EL ESTADO**.





Dirección de Administración
Departamento de Compras

CUADRAGÉSIMA SEGUNDA: TIMBRES.

Este contrato está exento de los timbres fiscales, de acuerdo a lo establecido en el Artículo 36 de la Ley No.6 de 2 de febrero de 2005, que modifica el Numeral 28 del Artículo 973 del Código Fiscal.



CUADRAGÉSIMA TERCERA: LEGISLACIÓN APLICABLE

Este contrato tiene su fundamento en el Texto Único de la Ley 22 de 27 de junio de 2006, ordenado por la Ley No.153 de 8 de mayo de 2020, que regula la Contratación Pública y el Decreto Ejecutivo No.439 de 10 de septiembre de 2020, que reglamenta la Ley No.22 de junio de 2006, que regula la Contratación Pública. Las controversias relativas a la ejecución, desarrollo, terminación o liquidación del Contrato que no puedan ser resueltas directamente por LAS PARTES, serán resueltas por los Tribunales panameños, conforme a la legislación de la República de Panamá.

CUADRAGÉSIMA CUARTA: PERFECCIONAMIENTO Y VALIDEZ DEL CONTRATO

El presente contrato requiere para su validez y perfeccionamiento, el refrendo de la Contraloría General de la República, según el Artículo 93 del Texto Único de la Ley No.22 del 27 de junio de 2006, ordenado por la Ley No.153 de 8 de mayo de 2020, que regula la Contratación Pública.

Para constancia de lo convenido, se firma este documento, en la ciudad de Panamá, a los Quince (1) días del mes de junio de dos mil veintidós (2022).

POR EL ESTADO:

POR EL CONTRATISTA:

Signature of Rafael J. Sabonge Vilar
RAFAEL J. SABONGE VILAR
Ministro de Obras Públicas

Signature of Jonie J. Rodriguez de Leon
JONIE J. RODRIGUEZ DE LEON
Representante Legal
CONSORCIO YAVIZA

GERARDO SOLÍS
CONTRALOR GENERAL
REFRENDANDO:

Signature of Gerardo Solís



CONTRALORÍA GENERAL DE LA REPÚBLICA

Panamá, 13 JUL 2022 () de de dos mil veintidós (2022).

MINISTERIO DE OBRAS PÚBLICAS
ES COPIA AUTÉNTICA

EAR/JR/sri

Panamá, 12 de octubre 2022



17

REPÚBLICA DE PANAMÁ
ASAMBLEA LEGISLATIVA
LEGISPAN

Tipo de Norma: LEY

Número: 35

Referencia:

Año: 1978

Fecha (dd-mm-aaaa): 30-06-1978

Título: POR LA CUAL SE REORGANIZA EL MINISTERIO DE OBRAS PUBLICAS.

Dictada por: CONSEJO NACIONAL DE LEGISLACION

Gaceta Oficial: 18631

Publicada el: 31-07-1978

Rama del Derecho: DER. ADMINISTRATIVO

Palabras Claves: Obras públicas, Organización gubernamental, Calles

Páginas: 3

Tamaño en Mb: 0.711

Rollo: 23

Posición: 486

GACETA OFICIAL

ORGANO DEL ESTADO

AÑO LXXV

PANAMA, REPUBLICA DE PANAMA, LUNES 31 DE JULIO DE 1978

No. 18.631

CONTENIDO

CONSEJO NACIONAL DE LEGISLACION

Ley No. 35 de 30 de junio de 1978, por la cual se reorganiza el Ministerio de Obras Públicas.

AVISOS Y EDICTOS

CONSEJO NACIONAL DE LEGISLACION

REORGANIZASE EL MINISTERIO DE OBRAS PUBLICAS

LEY No. 35
(De 30 de Junio de 1978)

Por la cual se reorganiza el Ministerio de Obras Públicas

EL CONSEJO NACIONAL DE LEGISLACION

DECRETA:

ARTICULO 1.- El Organo Ejecutivo, por conducto del Ministerio de Obras Públicas tendrá la misión de llevar a cabo los programas e implantar la política de construcción y mantenimiento de las obras públicas de la Nación.

ARTICULO 2.- El concepto de Obras Públicas tal como se utiliza en esta Ley, aplicado con exclusividad al Ministerio de Obras Públicas, comprende los bienes nacionales, tales como fuentes de materiales de construcciones, carreteras, calles, puentes, edificios o construcciones de cualquier clase que por Ley o por disposición del Organo Ejecutivo le sean adscritos para el cumplimiento de sus objetivos.

ARTICULO 3.- El Ministerio de Obras Públicas, para la atención de los asuntos de su competencia, tendrá las siguientes funciones:

a) Ejercer la administración, supervisión e inspección y control de las obras públicas, para su debida construcción o mantenimiento, según el caso;

b) Ejecutar los programas que le encomiende el Organo Ejecutivo sobre investigaciones y análisis de las obras públicas en relación a su uso y necesidades futuras, así como proyectar la política y programas de acción ajustados a los planes globales del Estado.

c) Dictar las normas técnicas y diseño y construcción de calles, carreteras y puentes y

revisar para aprobar o improbar los planos y especificaciones para la construcción o reconstrucción de tales obras;

d) Establecer las normas del transporte vehicular terrestre en cuanto a pesas y dimensiones para el debido uso y conservación de las vías de circulación pública;

e) Efectuar los levantamientos cartográficos nacionales, establecer las normas técnicas en esta materia y coordinar las labores cartográficas con las otras dependencias del Estado que realizan trabajos de cartografía especializados;

f) Coordinar las políticas, planes, programas y acciones del Ministerio con los otros ministerios y entidades del sector público, vinculados a las obras públicas;

g) Rendir cuentas de su administración financiera y patrimonial, conforme a las leyes y normas que regulan el sistema de contabilidad, planificación y presupuesto de la administración pública;

h) Atender la administración de los recursos humanos, financieros y materiales asignados para la realización de los programas a su cargo y sus necesidades de funcionamiento dentro de los presupuestos aprobados y las normas generales que rigen la administración pública;

i) Promover la recopilación, procesamiento y sistematización de datos referentes a las obras públicas y cooperar en las labores censales o estadísticas nacionales o sectoriales en las materias de su competencia;

j) Asesorar y otorgar apoyo al sector privado para su mejor participación en la ejecución de políticas, planes y programas de responsabilidad intersectorial;

k) Elaborar y presentar los informes, balances, estados periódicos de situación, avance y rendimiento de sus programas y presupuestos, así como las memorias anuales o informes que sean requeridos por el Organo Ejecutivo y Legislativo y las entidades regulares de los respectivos sistemas;

l) Participar en la confección y celebración de tratados, convenios, conferencias y eventos internacionales de su competencia;

m) Tener relaciones con organismos internacionales o extranjeros afines, en cuanto tales relaciones promuevan el cumplimiento de sus propios fines. Deberá coordinar esta función con el Ministerio de Relaciones Exteriores;

GACETA OFICIAL

ORGANO DEL ESTADO

DIRECTOR

HUMBERTO SPADAFORA P.

OFICINA:

Editora Renovación, S.A., Vía Fernández de Córdoba (Vista Hermosa). Teléfono 61-7894 Apartado Postal B-4
Panamá, P.A. República de Panamá.

AVISOS Y EDICTOS Y OTRAS PUBLICACIONES
Dirección General de Ingresos

Para Suscripciones ver a la Administración

SUSCRIPCIONES

Mínima: 6 meses: En la República: B/.18.00

En el Exterior: B/.18.00

Un año en la República: B/.36.00

En el Exterior: B/.36.00

TODO PAGO ADELANTADO

Número suelto: B/.0.25 Solicitase en la Oficina de Venta de
Impresos Oficiales, Avenida Eloy Alfaro 4-16.

n) Dictar los reglamentos que sean necesarios para el cumplimiento de sus fines; y

o) Cumplir cualquier otro cometido que se le atribuya para el cumplimiento de los fines del Estado.

ARTICULO 4.- Orgánicamente el Ministerio de Obras Públicas estará integrado por el Ministro y Viceministro, y por los organismos de Consulta, de Asesoría, los Nacionales de Dirección y Supervisión; los Provinciales y Regionales de Dirección y Ejecución; y por cada uno de los Departamentos y Secciones que determine la presente Ley o que sean establecidos posteriormente por necesidades del servicio.

ARTICULO 5.- La dirección del Ministerio corresponde al Ministro y al Viceministro del Ministerio de Obras Públicas.

ARTICULO 6.- Los Organismos Consultivos estarán formados por la Junta Técnica de Ingeniería y Arquitectura, la Junta Profesional y la Comisión de Equipo y por aquellos que sean creados en el futuro.

ARTICULO 7.- Los Organismos de Asesoría estarán formados por el Departamento de Planificación, el Departamento Jurídico, el Departamento de Auditoría y el Departamento de Información y Relaciones Públicas y por aquellos que sean creados en el futuro.

ARTICULO 8.- Los Organismos Nacionales de Dirección y Supervisión están formados por la División Técnica de Ingeniería y la División Técnica de Administración. La División Técnica de Ingeniería está integrada por la Dirección de Mantenimiento Vial, la Dirección de Equipo y Talleres, la Dirección Industrial, la Dirección de

la Carretera Panamericana, la Dirección de Proyectos Especiales, la Dirección del Instituto Geográfico Nacional "Tommy Guardia", la Dirección de Diseños e Inspecciones y por aquellos que sean creados en el futuro.

La División Técnica de Administración está integrada por el Departamento de Personal, el Departamento de Servicios Generales, el Departamento de Compras, el Departamento de Equipo y Almacenes, el Departamento de Finanzas, el Departamento de Contabilidad y por aquellos que sean creados en el futuro.

ARTICULO 9.- Los Organismos Provinciales, Regionales o Especiales de Ejecución están formados por la Dirección Provincial de Panamá, la Dirección Provincial de Darién, la Dirección Provincial de Chiriquí, la Dirección Provincial de Bocas del Toro, la Dirección Provincial de Veraguas, la Dirección Provincial de Colón y la Comarca de San Blas, la Dirección Provincial de Los Santos, la Dirección Provincial de Herrera, la Dirección Provincial de Coclé, la Dirección Metropolitana de Calles y Drenajes Pluviales, la Dirección Metropolitana de Edificios Públicos y la Dirección del Ferrocarril de Chiriquí-MOP y por aquellos que sean creados en el futuro.

ARTICULO 10.- Quedan derogadas todas las disposiciones legales contrarias a la presente ley y en especial la Ley 84 de 10. de julio de 1941, el Decreto 864 de 8 de enero de 1946, el Decreto Ley 18 de 6 de mayo de 1947, el Decreto Ley 8 de 6 de mayo de 1954, el Decreto 5 de 19 de enero de 1955, la Ley 7 de 27 de enero de 1956, la Ley 13 de 24 de enero de 1958, el Decreto 460 de 5 de diciembre de 1959, la Ley 6 de 25 de enero de 1967 y el Decreto 14 de 22 de enero de 1969.

ARTICULO 11.- Esta Ley comenzará a regir a partir de su promulgación.

COMUNIQUESE Y PUBLIQUESE.-

Dada en la ciudad de Panamá, a los 30 días del mes de Junio de mil novecientos setenta y ocho.-

DEMETRIO B. LAKAS
Presidente de la República

GERARDO GONZALEZ V.,
Vicepresidente de la República

JOSE OCTAVIO HUERTAS,
Presidente de la Asamblea Nacional de Representantes de Corregimientos

El Ministro de Gobierno y Justicia,
JORGE E. CASTRO

El Ministro de Relaciones Exteriores,
NICOLAS GONZALEZ REVILLA

El Ministro de Hacienda y Tesoro, al.,
LUIS M. ADAMES

El Ministro de Educación,
ARISTIDES ROYO

El Ministro de Obras Públicas, al.,
WALLACE FERGUSON

El Ministro de Comercio e Industrias,
JULIO E. SOSA

El Ministro de Desarrollo Agropecuario,
RUBEN D. PAREDES

El Ministro de Trabajo y Bienestar
Social,
ADOLFO AHUMADA

El Ministro de Salud,
ABRAHAM SAIED

El Ministro de Vivienda,
TOMAS G. ALTAMIRANO D.

El Ministro de Planificación y
Política Económica,
NICOLAS ARDITO BARLETTA

Comisionado de Legislación,
MARCELINO JAEN

Comisionado de Legislación,
NILSON A. ESPINO

Comisionado de Legislación,
MANUEL B. MORENO

Comisionado de Legislación,
MIGUEL A. PICARD AMI

Comisionado de Legislación,
RICARDO A. RODRIGUEZ

Comisionado de Legislación,
ERNESTO PEREZ BALLADARES

Comisionado de Legislación,
SERGIO PEREZ SAAVEDRA

Comisionado de Legislación,
CARLOS PEREZ HERRERA

Comisionado de Legislación,
RUBEN D. HERRERA

Comisionado de Legislación,
ROLANDO MURGAS T.

FERNANDO MANFREDO JR.,
Ministro de la Presidencia

AVISOS Y EDICTOS

"AVISO"

Pongo en conocimiento del público en general que he vendido a la sociedad anónima denominada HOTEL COLONIAL, S.A., por medio de la Escritura Pública No. 1574 de 10 de septiembre de 1973 de la Notaría Primera del Circuito de Panamá, el establecimiento comercial de mi propiedad denominado HOTEL COLONIAL, ubicado en Calle Cuarta No. 3-74 de la ciudad de Panamá.

Panamá, 28 de septiembre de 1973.-

José Antonio González Castillo
7-AV-82-902

L 445135
(Primera Publicación)

AVISO

Por medio de la Escritura Pública No. 7013 del 7 de julio de 1978, de la Notaría Quinta del Circuito de Panamá, registrada el 17 de julio de 1978, en la Ficha 028099, Rollo 1412, Imagen 0109, de la Sección de Micropelícula (Mercantil) del Registro Público, ha sido disuelta la sociedad "COMPAÑIA ABRO, S.A.",

L440648
(única publicación)

AVISO

Por medio de la Escritura Pública No. 6503 de 27 de junio de 1978 de la Notaría Quinta del Circuito de Panamá, registrada el 17 de julio de 1978, a la Ficha 028045, Rollo 1409, Imagen 0111, de la Sección de Micropelícula (Mercantil) del Registro Público de Panamá, ha sido disuelta la Sociedad "FINANCIERA MARITIMA SUESTE, S.A.",

L440815
(única publicación)

AVISO

Por medio de la Escritura Pública No. 6502 de 23 de junio de 1978 de la Notaría Quinta del Circuito de Panamá, registrada el 17 de julio de 1978, a la Ficha 028046, Rollo 1409, Imagen 0123, de la Sección de Micropelícula (Mercantil) del Registro Público de Panamá, ha sido disuelta la Sociedad "COMPAÑIA DE NAVEGACION FLO-
RAMAR, S.A.",

L440814
(única publicación)

EDICTO EMPLAZATORIO No. 9

La suscrita, Juez Municipal del Distrito de San Miguelito, por medio del presente EDICTO

CITA Y EMPLAZA

a LUIS CARLOS URRUNAGA RIVAS, varón, panameño, casado, conductor, nacido en la Ciudad de Panamá, el día

G.O. 18631

Ley 35
(De 30 de junio de 1978)

“Por la cual se reorganiza el Ministerio de Obras Públicas.”

EL CONSEJO NACIONAL DE LEGISLACIÓN

DECRETA:

Artículo 1. El Órgano Ejecutivo, por conducto del Ministerio de Obras Públicas tendrá la misión de llevar a cabo los programas e implantar la política de construcción y mantenimiento de las obras públicas de la Nación.

Artículo 2. El concepto de Obras Públicas tal como se utiliza en esta Ley, aplicado con exclusividad al Ministerio de Obras Públicas, comprende los bienes nacionales, tales como fuentes de materiales de construcciones, carreteras, calles, puentes, edificios o construcciones de cualquier clase que por Ley o por disposición del Órgano Ejecutivo le sean adscritos para el cumplimiento de sus objetivos.

Artículo 3. El Ministerio de Obras Públicas, para la atención de los asuntos de su competencia, tendrá las siguientes funciones:

- a) Ejercer la administración, supervisión e inspección y control de las obras públicas, para su debida construcción o mantenimiento, según el caso;
- b) Ejecutar los programas que le encomiende el Órgano Ejecutivo sobre investigaciones y análisis de las obras públicas en relación a su uso y necesidades futuras, así como proyectar la política y programas de acción ajustados a los planes globales del Estado.
- c) Dictar las normas técnicas y diseño y construcción de calles, carreteras y puentes y revisar para aprobar o improbar los planos y especificaciones para la construcción o reconstrucción de tales obras;
- d) Establecer las normas del transporte vehicular terrestre en cuanto a pesas y dimensiones para el debido uso y conservación de las vías de circulación pública;
- e) Efectuar los levantamientos cartográficos nacionales, establecer las normas técnicas en esta materia y coordinar las labores cartográficas con las otras dependencias del Estado que realizan trabajos de cartografía especializados;
- f) Coordinar las políticas, planes, programas y acciones del Ministerio con los otros ministerios y entidades del sector público, vinculados a las obras públicas;

ASAMBLEA NACIONAL, REPÚBLICA DE PANAMÁ

G.O. 18631

- g) Rendir cuentas de su administración financiera y patrimonial, conforme a las leyes y normas que regulan el sistema de contabilidad, planificación y presupuesto de la administración pública;
- h) Atender la administración de los recursos humanos, financieros y materiales asignados para la realización de los programas a su cargo y sus necesidades de funcionamiento dentro de los presupuestos aprobados y las normas generales que rigen la administración pública;
- i) Promover la recopilación, procesamiento y sistematización de datos referentes a las obras públicas y cooperar en las labores censales o estadísticas nacionales o sectoriales en las materias de su competencia;
- j) Asesorar y otorgar apoyo al sector privado para su mejor participación en la ejecución de políticas, planes y programas de responsabilidad intersectorial;
- k) Elaborar y presentar los informes, balances, estados periódicos de situación, avance y rendimiento de sus programas y presupuestos, así como las memorias anuales o informes que sean requeridos por el Órgano Ejecutivo y Legislativo y las entidades regulares de los respectivos sistemas;
- l) Participar en la confección y celebración de tratados, convenios, conferencias y eventos internacionales de su competencia;
- m) Tener relaciones con organismos internacionales o extranjeros afines, en cuanto tales relaciones promuevan el cumplimiento de sus propios fines. Deberá coordinar esta función con el Ministerio de Relaciones Exteriores;
- n) Dictar los reglamentos que sean necesarios para el cumplimiento de sus fines; y
- o) Cumplir cualquier otro cometido que se le atribuya para el cumplimiento de los fines del Estado.

Artículo 4. Orgánicamente el Ministerio de Obras Públicas estará integrado por el Ministro y Viceministro, y por los organismos de Consulta, de Asesoría, los Nacionales de Dirección y Supervisión; los Provinciales y Regionales de Dirección y Ejecución; y por cada uno de los Departamentos y Secciones que determine la presente Ley o que sean establecidos posteriormente por necesidades del servicio.

Artículo 5. La dirección del Ministerio corresponde al Ministro y al Viceministro del Ministerio de Obras Públicas.

Artículo 6. Los Organismos Consultivos estarán formados por la Junta Técnica de Ingeniería y Arquitectura, la Junta Profesional y la Comisión de Equipo y por aquellos que sean creados en el futuro.

Artículo 7. Los Organismos de Asesoría estarán formados por el Departamento de Planificación, el Departamento Jurídico, el Departamento de Auditoría y el Departamento de Información y Relaciones Públicas y por aquellos que sean creados en el futuro.

Artículo 8. Los Organismos Nacionales de Dirección y Supervisión están formados por la División Técnica de Ingeniería y la División Técnica de Administración. La División Técnica de Ingeniería está integrada por la Dirección de Mantenimiento Vial, la Dirección de Equipo y Talleres, la Dirección Industrial, la Dirección de la Carretera Panamericana, la Dirección de Proyectos Especiales, la Dirección del Instituto Geográfico Nacional "Tommy Guardia", la Dirección de Diseños e Inspecciones y por aquellos que sean creados en el futuro.

La División Técnica de Administración está integrada por el Departamento de Personal, el Departamento de Servicios Generales, el Departamento de Compras, el Departamento de Equipo y Almacenes, el Departamento de Finanzas, el Departamento de Contabilidad y por aquellos que sean creados en el futuro.

Artículo 9. Los Organismos Provinciales, Regionales o Especiales de Ejecución están formados por la Dirección Provincial de Panamá, la Dirección Provincial de Darién, la Dirección Provincial de Chiriquí, la Dirección Provincial de Bocas del Toro, la Dirección Provincial de Veraguas, la Dirección Provincial de Colón y la Comarca de San Blas, la Dirección Provincial de Los Santos, la Dirección Provincial de Herrera, la Dirección Provincial de Coclé, la Dirección Metropolitana de Calles y Drenajes Pluviales, la Dirección Metropolitana de Edificios Públicos y la Dirección del Ferrocarril de Chiriquí-MOP y por aquellos que sean creados en el futuro.

Artículo 10. Quedan derogadas todas las disposiciones legales contraria a la presente Ley, y en especial la Ley 84 de 1º de julio de 1941, el Decreto 864 de 8 de enero de 1946, el Decreto Ley 18 de 6 de mayo de 1947, el Decreto Ley 8 de 6 de mayo de 1954, el Decreto 5 de 19 de enero de 1955, la Ley 7 de 27 de enero de 1956, la Ley 13 de 24 de enero de 1958, el Decreto 460 de 5 de diciembre de 1959, la Ley 6 de 25 de enero de 1967 y el Decreto 14 de 22 de enero de 1969.

Artículo 11. Esta Ley comenzará a regir a partir de su promulgación.

COMUNÍQUESE Y PUBLÍQUESE:

ASAMBLEA NACIONAL, REPÚBLICA DE PANAMÁ

Dada en la ciudad de Panamá, a los 30 días del mes de junio de 1978.

DEMETRIO B. LAKAS
Presidente de la República

GERARDO GONZÁLEZ V.
Vicepresidente de la República

JOSÉ OCTAVIO HUERTAS
Presidente de la Asamblea Nacional
de Representantes de Corregimientos

REPÚBLICA DE PANAMÁ
TRIBUNAL ELECTORAL

Rafael Jose
Sabonge Vilar



NOMBRE USUAL:
FECHA DE NACIMIENTO: 09-OCT-1978
LUGAR DE NACIMIENTO: PANAMÁ, PANAMÁ
SEXO: M TIPO DE SANGRE: O+
EXPEDIDA: 24-JUN-2014 EXPIRA: 24-JUN-2024

8-721-2041

[Handwritten signature]



Yo, LIC. RAÚL IVÁN CASTILLO SANJUR,
Notario Público Sexto del Circuito de Panamá, con Cédula
No. 4-157-725.

CERTIFICO:

Que he cotejado detenida y minuciosamente esta copia fotostática
con su original que se me presentó y la he encontrado en su todo
conforme.

14 NOV 2022

Panamá

[Signature]
Testigos

[Signature]
Testigos

LIC. RAÚL IVÁN CASTILLO SANJUR
Notario Público Sexto



REPÚBLICA DE PANAMÁ
MINISTERIO DE LA PRESIDENCIA

DECRETO EJECUTIVO N° 112

(de 1 de Julio 2019)

"Que nombra a los Ministros (as) y Viceministros (as) de Estado"



EL PRESIDENTE DE LA REPÚBLICA
En uso de sus facultades constitucionales y legales

DECRETA:

Artículo 1. Nómbrase a las siguientes personas para ocupar los cargos de Ministro de Estado:

José Gabriel Carrizo Juén	Ministro de la Presidencia
Carlos Eduardo Romero Montenegro	Ministro de Gobierno
Alejandro Guillermo Ferrer López	Ministro de Relaciones Exteriores
Maruja Guadalupe Gorday Moreno De Villalobos	Ministra de Educación
Rafael José Sabonge Vilar	Ministro de Obras Públicas
Rosario Emilia Turner Montenegro	Ministra de Salud
Doris Yaneth Zapata Acevedo	Ministra de Trabajo y Desarrollo Laboral
Ramón Eduardo Martínez De La Guardia	Ministro de Comercio e Industrias
Inés María Samudio De Gracia	Ministra de Vivienda y Ordenamiento Territorial
Augusto Ramón Valderrama Barragán	Ministro de Desarrollo Agropecuario
Markova Concepción Jaramillo	Ministra de Desarrollo Social
Héctor Ernesto Alexander Hansell	Ministro de Economía y Finanzas
Aristides Royo Sánchez	Ministro para Asuntos del Canal
Rolando Augusto Mirones Ramírez	Ministro de Seguridad Pública
Milciades Abdiel Concepción López	Ministro de Ambiente

Artículo 2. Nómbrase a las siguientes personas para ocupar el cargo de Viceministros (as) de Estado:

Juan Antonio Dueruet Núñez	Viceministro de la Presidencia
Juana Manuela López Córdoba	Viceministra de Gobierno

Ausencio Palacio Pineda	Viceministro de Asuntos Indígenas
Federico Alfaro Boyd	Viceministro de Relaciones Exteriores
Erika Alexandra Mouynes Brenes	Viceministra de Asuntos Multilaterales y Cooperación
Zonia Eneida Gallardo Castillo de Smith	Viceministra Académica de Educación
José Pío Castellero Cortez	Viceministro Administrativo de Educación
Ricardo Abdiel Sánchez García	Viceministro de Infraestructura de Educación
Librada Jisell De Frias Barrios	Viceministra de Obras Públicas
Luis Francisco Sucre Mejía	Viceministro de Salud
Roger Alberto Tejada Bryden	Viceministro de Trabajo y Desarrollo Laboral
Juan Carlos Sosa Quintero	Viceministro de Comercio Exterior
Omar Edgardo Montilla Morales	Viceministro de Comercio Interior
José Agripino Batista González	Viceministro de Ordenamiento Territorial
Rogelio Enrique Paredes Robles	Viceministro de Vivienda
Carlo Guillermo Rognoni Arias	Viceministro de Desarrollo Agropecuario
Milagros Guadalupe Ramos Castro de García	Viceministra de Desarrollo Social
David Kassim Saied Torrijos	Viceministro de Economía
Jorge Luis Almengor Caballero	Viceministro de Finanzas
Ivor Axel Pittí Hernández	Viceministro de Seguridad Pública
Jorge Luis Acosta Díaz	Viceministro de Ambiente

Artículo 3. El presente Decreto comenzará a regir a partir de la toma de posesión del cargo.

COMÚNIQUESE Y CÚMPLASE

Dado en la ciudad de Panamá, a los 1 días del mes de Julio del año dos mil diecinueve (2019)


LAURENTINO CORTIZO COHEN

Presidente de la República



REPÚBLICA DE PANAMÁ
MINISTERIO DE OBRAS PÚBLICAS

RESOLUCIÓN No 137
De 14 de Julio de 2021



“Por medio de la cual se realiza delegación al licenciado IBRAIN ENRIQUE VALDERRAMA ALVENDAS, con cédula de identidad personal 8-725-1100”

El Ministro de Obras Públicas,
en uso de sus facultades legales,

CONSIDERANDO:

Que mediante la Ley No. 11 de 27 de abril de 2006, se reformó la Ley No. 35 de 30 de junio de 1978, que reorganiza el Ministerio de Obras Públicas y la Ley No. 94 de 1973, sobre contribución por valorización y dicta otra disposición.

Que el Artículo No. 4 de la Ley 35 de 30 de junio de 1978, reformada por la Ley No. 11 de 27 de abril de 2006, señala que “orgánicamente el Ministerio de Obras Públicas estará integrado por el Ministro y Viceministro y contará en su estructura organizativa y funcional con las unidades administrativas que sean necesarias para lograr los objetivos y fines institucionales”.

Que el Reglamento Interno del Ministerio de Obras Públicas aprobado por Resolución No. 187-05 de 6 de mayo de 2005, en su Artículo No. 8 señala que “El Ministro en su condición de autoridad nominadora es el responsable de la conducción técnica y administrativa de la institución y delegará en las unidades administrativas de mando superior las funciones de dirección que correspondan a los objetivos institucionales de conformidad con la Ley”.

Que el Texto Único de la Ley 41 de 1 de julio de 1998, General de Ambiente de la República de Panamá, que comprende las reformas aprobadas por la Ley 18 de 2003, la Ley 44 de 2006, la Ley 65 de 2010 y la Ley 8 de 2015, establece los principios y normas básicas para la protección, conservación y recuperación del ambiente, promoviendo el uso sostenible de los recursos naturales.

Que el artículo 7 de la Ley General de Ambiente señala que las “actividades, obras o proyectos, públicos o privados, que por su naturaleza, características, efectos, ubicación o recursos pueden generar riesgo ambiental requerirán de un estudio de impacto ambiental previo al inicio de su ejecución de acuerdo con la reglamentación de la presente Ley. Estas actividades, obras o proyectos deberán someterse a un proceso de evaluación de impacto ambiental, incluyendo aquellos que se realicen en la cuenca del Canal y Comarcas Indígenas”.

Que el artículo 8 de citada Ley, establece “sin perjuicio de lo establecido en el artículo anterior, las actividades, obras o proyectos públicos o privados que por su naturaleza, características, efectos, ubicación o recursos y con base en los criterios de protección ambiental pueden generar riesgos ambientales bajo o moderados, esto es, que generen impactos ambientales negativos no significativos y que no conlleven riesgos ambientales negativos, previo a su ejecución, podrán optar por Guías de Buenas Prácticas Ambientales por el Ministerio de Ambiente. El Contenido de estas Guías no podrá ser menor de lo que actualmente se contempla para las actividades, obras o proyectos de bajo impacto”.

Que el artículo 2, punto 44 de la referida Ley establece el concepto de las Guías de Buenas Prácticas Ambientales señalando que un “conjunto de herramientas que incorporan las variables ambientales y sociales complementarias a las regulaciones ambientales vigentes estableciendo acciones de prevención, mitigación, corrección



o compensación y que minimicen daños ambientales que los promotores de un proyecto, obra o actividad de desarrollo implementen a fin de garantizar la protección y prevención de daños en los factores ambientales".

Que el artículo 51 del Texto Único de la Ley 41 de 1 de julio de 1998, crea el Sistema Nacional de Áreas Protegidas, conformado por todas las áreas protegidas legalmente establecidas o que se establezcan por leyes, decretos, resoluciones, acuerdos municipales o convenios internacionales ratificados por la República de Panamá.

Que la Resolución DM-0074-2021 de 18 de febrero de 2021, por la cual se aprueba y adopta el procedimiento para el trámite de solicitudes de viabilidad de proyectos, obras o actividades a desarrollarse en las áreas protegidas que forman parte del Sistema Nacional de Áreas Protegidas (SINAP) que requieran estudio de impacto ambiental y se dictan otras disposiciones".

Que mediante Resolución 079 de 16 de julio de 2019, se le delega al licenciado Ibraín Valderrama algunas funciones relacionadas con el tema ambiental, que requieren ser ampliadas.

Que el literal b del artículo 2 del Decreto Ejecutivo No. 35 de 4 de marzo de 2008, "Por el cual se aprueba la Estructura Organizativa del Ministerio de Obras Públicas" establece que, la representación legal del Ministerio la ejerce el Ministro.

Que en virtud de las consideraciones anteriormente expuestas,

RESUELVE:

PRIMERO: Delegar al licenciado IBRAIN ENRIQUE VALDERRAMA ALVENDAS, con cédula de identidad personal No. 8-725-1100, Secretario General, para que en nombre y representación del Ministerio de Obras Públicas, suscriba el memorial de adopción de las Guías de Buenas Prácticas Ambientales (GBPA) para el Mejoramiento, Rehabilitación y Mantenimiento de carretas, incluyendo Puentes, así como la Construcción y Mantenimiento de Ciclo Vías, Pasos Peatonales Elevados Vehiculares y Peatonales, ubicados en la servidumbre vial e intervenida y firme la Declaración Jurada para la entrega de las mismas; así como suscriba cualquier otra documentación que se requiera para la entrega de instrumentos ambientales relacionadas con las GBPA.

SEGUNDO: Delegar al licenciado IBRAIN ENRIQUE VALDERRAMA ALVENDAS, con cédula de identidad personal No. 8-725-1100, Secretario General, para que en nombre y representación del Ministerio de Obras Públicas, suscriba la solicitud de viabilidad de proyectos, obras o actividades a desarrollarse dentro del Sistema Nacional de Áreas Protegidas (SINAP), que requieran de Estudio de Impacto Ambiental y suscriba cualquier otra documentación que se requiera para la entrega de instrumentos ambientales relacionadas con el SINAP, incluyendo la facultad para notificarse de la resolución final.

TERCERO: Delegar al licenciado IBRAIN ENRIQUE VALDERRAMA ALVENDAS, con cédula de identidad personal No. 8-725-1100, Secretario General, para suscribir toda la información que se requiera para la entrega de instrumentos de Gestión Ambiental, trámites y seguimiento ambiental.

CUARTO: Mantener la delegación de temas ambientales establecida en la Resolución 079 de 16 de julio de 2019.

QUINTO: Remitir copia autenticada de la presente Resolución a la Oficina de Control Fiscal de la Contraloría General de la República, en el Ministerio de Obras Públicas y a todas las Direcciones y/o Departamentos del mismo y al Ministerio de Ambiente.



Resolución No. 137 de 14 de Julio de 2021.

"Por medio de la cual se realiza delegación de funciones al licenciado IBRAIN ENRIQUE VALDERRAMA ALVENDAS con cédula de identidad personal 8-725-1100"

Página 2 de 2




SEXTO: Esta Resolución empieza a regir a partir del día su firma.

FUNDAMENTO DE DERECHO: Ley No. 11 de 27 de abril de 2006, se reformó la Ley No. 35 de 30 de junio de 1978, Decreto Ejecutivo No. 35 de 4 de marzo de 2008 y Reglamento Interno del Ministerio de Obras Públicas aprobado por Resolución No. 187-05 de 6 de mayo de 2005, Texto Único de la Ley 41 de 1 de julio de 1998, Resolución DM-0074-2021 de 18 de febrero de 2021.

Dado en la ciudad de Panamá, a los Catorce (14) días del mes de Julio de dos mil veintiuno (2021).

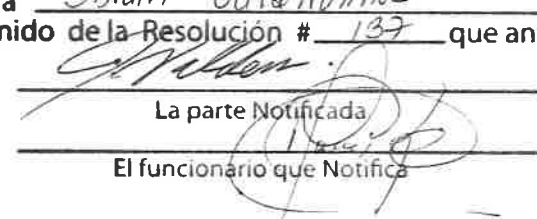
NOTIFÍQUESE, COMUNÍQUESE Y CÚMPLASE,


RAFAEL J. SABONGE V.
Ministro

RJSV/mab/yarh



Ministerio de Obras Públicas
A las 11.50 () de la mañana
de Hoy quince (15) Julio
de Dos Mil veintiuno (2021)
Notifico a Ibrain Valderrama
el contenido de la Resolución # 137 que antecede


La parte Notificada

El funcionario que Notifica

MINISTERIO DE OBRAS PÚBLICAS
ES COPIA AUTÉNTICA

Panamá, 13 de Sept. 2022





Yo, LIC. RAÚL IVÁN CASTILLO SANJUR,
Notario Público Sexto del Circuito de Panamá, con Cédula
No. 4-157-725.

CERTIFICO:

Que he cotejado detenida y minuciosamente esta copia fotostática
con su original que se me presentó y la he encontrado en su todo
conforme.

Panamá,

14 NOV 2022

Testigos

Testigos

LIC. RAÚL IVÁN CASTILLO SANJUR
Notario Público Sexto





Panamá, 14 de noviembre de 2022
SG-SAM-1087-2022

Su Excelencia
Milciades Concepción
Ministro
Ministerio de Ambiente
E. S. D

Señor Ministro Concepción:

Sirva la presente para hacerle entrega del Estudio de Impacto Ambiental, Categoría II, correspondiente al proyecto denominado: **"Estudio, Diseño, Construcción Y Financiamiento De La Carretera Panamericana Desde Yaviza Hasta Pinogana Y Puentes Sobre Rio Chucunaque Y Rio Tuira."**a desarrollarse en los corregimientos de Yaviza y Pinogana, distrito de Pinogana, provincia de Darién. Para que sea sometido al proceso de evaluación de Impacto Ambiental de acuerdo al Decreto Ejecutivo 123 del 14 de agosto de 2009, modificado a través del Decreto Ejecutivo 155 del 5 de agosto de 2011. El Ministerio de Obras Publicas es el Promotor de este proyecto.

En adición a lo antes indicado, le comunicamos los siguientes puntos:

1. El documento consta de 15 capítulos, tal como lo dispone el Decreto antes mencionado; con un total de 557 páginas.
2. Este EsIA fue preparado por los Consultores:
 - Gilberto Samaniego; IRC-073-2008/ ARC-03-2021
 - Cintya Sánchez; IAR – 074-1998 /ARC-063-2020
 - Bernardina Pardo; IRC-035-2019
 - Magdaleno Escudero; IAR-177-2000
3. La página Web del MOP es www.mop.gob.pa; central telefónica 507-9400, dirección actual es Paseo Andrews, Albrook.-Edificios N° 810 y 811.
4. Las notificaciones deseamos recibirlas en el Despacho de la Secretaría General del MOP.

Adjunto a la presente, se incluye un (1) ejemplar original impreso y dos (2) copia digital en (CD), del Estudio de Impacto Ambiental en mención, y los siguientes documentos:

- Original de Paz y Salvo vigente a nombre del MOP.
- Recibo de pago al Ministerio de Ambiente N°67383 a nombre del MOP en concepto de evaluación del Estudio de Impacto Ambiental.
- Copia de Cedula de Identidad Personal notariada de S.E. Rafael Sabonge, Ministro de Obras Públicas.
- Copia de Cédula de Identidad Personal notariada del Sr. Ibrain Valderrama, Secretario General.

Con muestras de consideración y respeto, nos despedimos de usted,

Atentamente,


Ibrain Valderrama
Secretario General



IV/VdsGlew

c.i.: Licda. Vielka de Garzola – Jefa Nacional de la Sección Ambiental
Archivos



Yo, LIC. RAÚL IVÁN CASTILLO SANJUR
Notario Público Sexto del Circuito de Panamá
con Cédula No. 4-157-725

CERTIFICO:

Que dada la certeza de la (s) persona (s) que firma
(firmaron) el presente (s) firma (s) es (son) auténtica
(s) (Art. 1736 C.C. Art. 2000 C.C.) la validez de identificación que se
me presentó en
Panamá,

RECIBIDO 14 NOV 2022

Testigos _____ Fecha _____ Testigos _____

LIC. RAÚL IVÁN CASTILLO SANJUR
Notario Público Sexto