

DEPARTAMENTO DE EVALUACIÓN DE ESTUDIOS DE IMPACTO AMBIENTAL

**PROVEIDO DEIA 121-2208-2023**

**DE 22 DE AGOSTO DE 2023**

EL SUSCRITO DIRECTOR DE EVALUACIÓN DE IMPACTO AMBIENTAL, DEL MINISTERIO DE AMBIENTE, EN USO DE SUS FACULTADES LEGALES, Y

**CONSIDERANDO:**

Que el **RESERVA SAN JOSÉ, S.A.**, a través de su representante legal el señor **JHON MCCORMICK ALBARRACÍN**, varón con cédula de identidad personal E-8-114573, presentó ante el Ministerio de Ambiente (MiAMBIENTE) un Estudio de Impacto Ambiental (EsIA), categoría II, denominado: **“BOSQUES DE SAN PABLO ETAPA II”**.

Que, en virtud de lo antedicho, el día 14 de agosto de 2023, **RESERVA SAN JOSÉ, S.A.**, presentó ante el Ministerio de Ambiente, el Estudio de Impacto Ambiental, Categoría II denominado **“BOSQUES DE SAN PABLO ETAPA II”**, ubicado en el corregimiento de La Arena, distrito de Chitré, provincia de Herrera, elaborado bajo la responsabilidad de los consultores, **EUCLIDES GAITÁN, ABDIEL GAITÁN y ARIATNY ORTEGA**, personas naturales debidamente inscritas en el Registro de Consultores Idóneos que lleva el Ministerio de Ambiente, identificadas mediante las Resoluciones DEIA-IRC-084-2021; IRC-051-2004 y DEIA-IRC-040-2019 respectivamente.

Que conforme a lo establecido en el artículo 60 del Decreto Ejecutivo No. 1 de 01 de marzo de 2023, se procedió a verificar que el EsIA, cumpliera con los contenidos mínimos establecidos en el artículo 25 y 31 del Decreto Ejecutivo No. 1 de 01 de marzo de 2023.

Que luego de revisado el documento se evidenció que el mismo cumple con los contenidos mínimos establecidos en el artículo 26, 31 y lo establecido en los artículos 18, 55, 56 y 57 del Decreto Ejecutivo No. 1 de 01 de marzo de 2023.

Que luego de revisado el Registro de Consultores Ambientales se evidenció que los consultores se encuentran registrados y habilitados ante el MiAMBIENTE, para elaborar EsIA.

Que el Informe de Admisión, Revisión de los Contenidos Mínimos del EsIA de la Dirección de Evaluación de Impacto Ambiental con fecha del 22 de agosto de 2023, recomienda admitir la solicitud de evaluación del EsIA, Categoría II, denominado **“BOSQUES DE SAN PABLO ETAPA II”** por considerar que el mismo, cumple con los contenidos mínimos.

QUE, DADAS LAS CONSIDERACIONES ANTES EXPUESTAS, EL SUSCRITO DIRECTOR DE EVALUACIÓN DE IMPACTO AMBIENTAL, DEL MIAMBIENTE,

**RESUELVE:**


**ARTÍCULO 1: ADMITIR** la solicitud de evaluación del EsIA, categoría II del proyecto denominado **“BOSQUES DE SAN PABLO ETAPA II”** promovido por el **MINISTERIO DE SALUD**.

**ARTÍCULO 2: ORDENAR** el inicio de la fase de Evaluación y Análisis del EsIA correspondiente.

**FUNDAMENTO DE DERECHO:** Ley No.41 de 1 de julio de 1998; Ley No.38 de 31 de julio de 2000; Decreto Ejecutivo No. 1 de 01 de marzo de 2023 y demás normas complementarias y concordantes.

Dado en la ciudad de Panamá, a los 22 días del mes de agosto del año dos mil veintitrés (2023).

CÚMPLASE,

  
**DOMILUIS DOMÍNGUEZ E.**  
Director de Evaluación de Impacto Ambiental



DEPARTAMENTO DE EVALUACIÓN DE ESTUDIOS DE IMPACTO AMBIENTAL

INFORME DE ADMISIÓN

REVISIÓN DE CONTENIDOS MÍNIMOS DEL ESTUDIO DE IMPACTO AMBIENTAL

I. DATOS GENERALES

FECHA DE INGRESO :	14 DE AGOSTO DE 2023
FECHA DE INFORME:	22 DE AGOSTO DE 2023
PROYECTO:	BOSQUES DE SAN PABLO ETAPA II
CATEGORÍA:	II
PROMOTOR:	RESERVA SAN JOSÉ, S.A.
CONSULTORES:	EUCLIDES GAITÁN (DEIA-IRC-084-2021) ABDIEL GAITÁN (IRC-051-2004) ARIATNY ORTEGA (DEIA-IRC-040-2019)
UBICACIÓN:	CORREGIMIENTO DE LA ARENA, DISTRITO DE CHITRÉ, PROVINCIA DE HERRERA.

II. BREVE DESCRIPCIÓN DEL PROYECTO

El proyecto consiste en habilitación 430 lotes y la construcción de una urbanización, estos trabajos se desarrollarán dentro de la finca con folio real N°30413594 lote N°1 (f), código de ubicación 6002, ubicada en el corregimiento de La Arena, distrito de Chitré, provincia de Herrera con una superficie de 17 ha 6127.7 m<sup>2</sup>, de las cuales se habilitarán 12 ha + 9542.68 m<sup>2</sup> para la ejecución de la etapa 2.

III. FUNDAMENTO DE DERECHO

Texto Único de la Ley No.41 de 1 de julio de 1998; Ley No.38 de 31 de julio de 2000; Decreto Ejecutivo No. 1 de 01 de marzo de 2023 y demás normas complementarias y concordantes.

IV. VERIFICACION DE CONTENIDO

Conforme a lo establecido en el artículo 60 del Decreto Ejecutivo No. 1 de 01 marzo de 2023 se inició el procedimiento administrativo para la evaluación de Estudio de Impacto Ambiental (EsIA), Fase de admisión.

Luego de revisado el registro de consultores ambientales, se evidenció que los consultores se encuentran registrados y habilitados ante el Ministerio de Ambiente (MiAMBIENTE), para realizar EsIA.

Luego de revisado el Estudio de Impacto Ambiental (EsIA), Categoría II, del proyecto denominado: “BOSQUES DE SAN PABLO ETAPA II”, se evidenció que el mismo cumple con los contenidos mínimos establecidos en el Decreto Ejecutivo No. 1 de 01 de marzo de 2023.


V. RECOMENDACIONES

Por lo antes expuesto, se recomienda ADMITIR el EsIA Categoría II del proyecto denominado: “BOSQUES DE SAN PABLO ETAPA II”, promovido por la sociedad RESERVA DE SAN JOSÉ, S.A.

  
MARIANELA CABALLERO  
Evaluador de Estudios de Impacto  
Ambiental

  
ANALÍA MARTÍNEZ  
Evaluador de Estudios de Impacto  
Ambiental

  
ANALÍA CASTILLERO P.  
Jefa del Departamento de Evaluación de  
Estudios de Impacto Ambiental

  
DOMILUIS DOMÍNGUEZ E.  
Director de Evaluación de Impacto Ambiental



DEPARTAMENTO DE EVALUACIÓN DE ESTUDIOS DE IMPACTO AMBIENTAL
   
**CONTENIDOS MÍNIMOS DE LOS ESTUDIOS DE IMPACTO AMBIENTAL**
  
**CATEGORIA II**

**Artículo 25. DECRETO EJECUTIVO No. 1 DE 01 DE MARZO DE 2023**

PROYECTO: BOSQUES DE SAN PABLO ETAPA II
   
 PROMOTOR: RESERVA SAN JOSÉ, S.A.
   
 UBICACIÓN: PROVINCIA DE HERRERA, DISTRITO DE CHITRÉ, CORREGIMIENTO DE LA ARENA.
   
 N° DE EXPEDIENTE: DEIA-II-F-119-2023
   
 FECHA DE ENTRADA: 14 DE AGOSTO DE 2023
   
 REALIZADO POR (CONSULTORES): EUCLIDES GAITÁN, ABDIEL GAITÁN Y ARIATNY ORTEGA.
   
 REVISADO POR: MARIANELA CABALLERO, ANALÍA MARTÍNEZ

	TEMA	SI	NO	OBSERVACIÓN
1.0	ÍNDICE	X		
2.0	RESUMEN EJECUTIVO (máximo de 5 páginas)	X		
2.1	Descripción de la actividad, obra o proyecto; ubicación, propiedad (es) donde se desarrollará y monto de inversión.	X		
2.2	Síntesis de las características físicas, biológicas y sociales del área de influencia de la actividad, obra o proyecto.	X		
2.3	La información más relevante sobre los problemas ambientales críticos generados por la actividad, obra o proyecto.	X		
2.4	Síntesis de los impactos ambientales y sociales más relevantes, generados por la actividad, obra o proyecto	X		
2.5	Síntesis de las medidas de mitigación, seguimiento, vigilancia y control para los impactos ambientales más relevantes.	X		
2.6	Datos generales del promotor, que incluya: a) Nombre del Promotor, b) En caso de ser Persona jurídica el nombre del representante legal c) Persona a contactar; d) Domicilio o sitio en donde se reciben notificaciones profesionales o personales. e) Números de teléfonos; f) Correo electrónico; g) Página web; h) Nombre y registro del consultor	X		
3	INTRODUCCIÓN	X		
3.1	Indicar el alcance, objetivos y metodología del estudio presentado.	X		
4	DESCRIPCIÓN DEL PROYECTO, OBRA O ACTIVIDAD	X		
4.1	Objetivo de la actividad, obra o proyecto y su justificación	X		
4.2	Mapa a escala que permita visualizar la ubicación geográfica de la actividad, obra o proyecto, y su polígono	X		
4.2.1	Coordenadas UTM del polígono de la actividad, obra o proyecto y de todos sus componentes. Estos datos deben ser presentados según lo exigido por el Ministerio de Ambiente	X		
4.3	Descripción de las fases de la actividad, obra o proyecto	X		
4.3.1	Planificación	X		
4.3.2	Construcción/Ejecución, detallando las actividades que se darán en esta fase (incluyendo infraestructuras a desarrollar, equipos a utilizar, mano de obra (empleos directos e indirectos generados), insumos, servicios básicos requeridos	X		

	(agua, energía, vías de acceso, transporte público, otros).			
4.3.3	Operación, detallando las actividades que se darán en esta fase (incluyendo infraestructuras a desarrollar, equipos a utilizar, mano de obra (empleos directos e indirectos generados), insumos, servicios básicos requeridos (agua, energía, vías de acceso, transporte público, otros)	X		
4.3.4	Cierre de la actividad, obra o proyecto	X		
4.3.5	Cronograma y tiempo de desarrollo de las actividades en cada una de las fases	X		
4.4	Identificación de fuentes de emisiones de gases de efecto invernadero (GEI)	X		
4.5	Manejo y Disposición de desechos y residuos en todas las fases	X		
4.5.1	Sólidos	X		
4.5.2	Líquidos	X		
4.5.3	Gaseosos	X		
4.5.4	Peligrosos	X		
4.6	Uso de suelo o esquema de ordenamiento territorial / anteproyecto vigente, aprobado por la autoridad competente para el área de la actividad, obra o proyecto propuesta a desarrollar	X		
4.7	Monto global de la inversión	X		
4.8	Legislación, normas técnicas e instrumentos de gestión ambiental aplicables y su relación con la actividad, obra o proyecto	X		
5	<b>DESCRIPCIÓN DEL AMBIENTE FÍSICO</b>	X		
5.1	Formaciones Geológicas Regionales	X		
5.1.2	Unidades geológicas locales	X		
5.1.3	Caracterización geotécnica	X		
5.2	Geomorfología	X		
5.3	Caracterización del suelo	X		
5.3.1	Estudio de perfil estratigráfico del suelo para aquellas actividades, obras o proyectos que impliquen la modificación de la terracería natural del terreno y/o los estratos	X		
5.3.2	Caracterización del área costera marina	X		
5.3.3	La descripción del uso de suelo	X		
5.3.4	Capacidad de Uso y Aptitud	X		
5.3.5	Descripción de la colindancia de la propiedad	X		
5.3.6	Identificación de los sitios propensos a erosión y deslizamiento	X		
5.4	Descripción de la Topografía	X		
5.4.1	Planos topográficos del área del proyecto, obra o actividad a desarrollar y sus componentes, a una escala que permita su visualización	X		
5.5	Aspectos Climáticos	X		
5.5.1	Descripción general de aspectos climáticos: precipitación, temperatura, humedad, presión atmosférica	X		
5.5.2	Riesgo y vulnerabilidad climática y por cambio climático futuro, tomando en cuenta las condiciones actuales en el área de influencia	X		
5.5.2.1	Análisis de Exposición	X		
5.5.2.2	Análisis de Capacidad Adaptativa	X		
5.5.2.3	Análisis de Identificación de Peligros o Amenazas	X		
5.5.3	Análisis e identificación de vulnerabilidad frente a amenazas por factores naturales y climáticos en el área de influencia	X		
5.6	Hidrología	X		
5.6.1	Calidad de aguas superficiales	X		
5.6.2	Estudio Hidrológico	X		
5.6.2.1	Caudales (máximos, mínimos y promedio anual)	X		

5.6.2.2	Caudal Ambiental y caudal ecológico	X		
5.6.2.3	Plano del polígono del proyecto, identificando los cuerpos hídricos existentes (lagos, ríos, quebradas y ojos de agua) indicando el ancho de protección de la fuente hídrica de acuerdo a la legislación correspondiente.	X		
5.6.3	Estudio Hidráulico	X		
5.6.4	Estudio oceanográfico	X		
5.6.4.1	Corrientes, mareas y oleajes	X		
5.6.5	Estudio de Batimetría	X		
5.6.6	Identificación y Caracterización de Aguas subterráneas	X		
5.6.6.1	Identificación de acuíferos	X		
5.7	Calidad de aire	X		
5.7.1	Ruido	X		
5.7.2	Vibraciones	X		
5.7.3	Olores Molestos	X		
6.	<b>DESCRIPCIÓN DEL AMBIENTE BIOLÓGICO</b>	X		
6.1	Características de la flora	X		
6.1.1	Identificación y caracterización de formaciones vegetales con sus estratos, e incluir especies exóticas, amenazadas, endémicas y en peligro de extinción	X		
6.1.2	Inventario forestal (aplicar técnicas forestales reconocidas por el Ministerio de Ambiente e incluir las especies exóticas, amenazadas, endémicas y el peligro de extinción)	X		
6.1.3	Mapa de cobertura vegetal y uso de suelo a una escala que permita su visualización	X		
6.2	Características de la Fauna	X		
6.2.1	Descripción de la metodología utilizada para la caracterización de la fauna, puntos y esfuerzo de muestreo georreferenciados y bibliografía	X		
6.2.2	Inventario de especies del área de influencia, e identificación de aquellas que se encuentren enlistadas a causa de su estado de conservación	X		
6.2.3	Análisis del comportamiento y/o patrones migratorios	X		
6.3	Análisis de la representatividad de los ecosistemas del área de influencia	X		
6.4	Análisis de los Ecosistemas frágiles identificados	X		
7	<b>DESCRIPCIÓN DEL AMBIENTE SOCIOECONÓMICO</b>	X		
7.1	Análisis de uso actual del suelo de la zona de influencia del proyecto, obra o actividad	X		
7.2	Descripción del ambiente socioeconómico general en el área de influencia de la actividad, obra o proyecto	X		
7.2.1	Indicadores demográficos: Población (cantidad, distribución por sexo y edad, tasa de crecimiento, distribución étnica y cultural), migraciones, entre otros	X		
7.2.3	Indicadores Económicos: Población económicamente activa, condición de actividad, categoría de actividad, principales actividades económicas, tasas de desempleo y subempleo, equipamiento urbano, infraestructura, servicios sociales, entre otros	X		
7.2.4	Indicadores sociales: Educación, cultura, salud, vivienda, índice de desarrollo humano, índice de satisfacción de necesidades básicas, seguridad, entornos sociales difíciles, entre otros	X		
7.3	Percepción local sobre la actividad, obra o proyecto, a través del Plan de participación ciudadana	X		


7.4	Prospección arqueológica en el área de influencia de la actividad, obra o proyecto	X		
7.5	Descripción de los tipos de paisaje en el área de influencia de la actividad, obra o proyecto	X		
8	<b>IDENTIFICACIÓN, VALORACIÓN DE RIESGOS E IMPACTOS AMBIENTALES, SOCIOECONÓMICOS Y CARACTERIZACIÓN DEL ESTUDIO DE IMPACTO AMBIENTAL</b>	X		
8.1	Análisis de la línea base actual (físico, biológico y socioeconómico) en comparación con las transformaciones que generara la actividad, obra o proyecto en el área de influencia, detallando las acciones que conlleva en cada una de sus fases	X		
8.2	Analizar los criterios de protección ambiental, determinando los efectos, características o circunstancias que presentará o generará la actividad, obra o proyecto en cada una de sus fases, sobre el área de influencia	X		
8.3	Identificación de los impactos ambientales y socioeconómicos de la actividad, obra o proyecto, en cada una de sus fases; para lo cual debe utilizar el resultado del análisis realizado a los criterios de protección ambiental	X		
8.4	Valorización de los impactos ambientales y socioeconómicos, a través de metodologías reconocidas (cualitativa y cuantitativa), que incluya sin limitarse a ello: carácter, grado de perturbación, importancia ambiental, riesgo de ocurrencia, extensión del área, duración, reversibilidad, recuperabilidad, acumulación, sinergia, entre otros. Y en base a un análisis, justificar los valores asignados a cada uno de los parámetros antes mencionados, los cuales determinaran la significancia de los impactos.	X		
8.5	Justificación de la categoría del Estudio de Impacto Ambiental propuesta, en función al análisis de los puntos 8.1 a 8.4	X		
8.6	Identificar y valorizar los posibles riesgos ambientales de la actividad, obra o proyecto, en cada una de sus fases	X		
9	<b>PLAN DE MANEJO AMBIENTAL (PMA)</b>	X		
9.1	Descripción de las medidas específicas a implementar para evitar, reducir, corregir, compensar o controlar, a cada impacto ambiental y socioeconómico, aplicable a cada una de las fases de la actividad, obra o proyecto	X		
9.1.1	Cronograma de ejecución	X		
9.1.2	Programa de Monitoreo Ambiental	X		
9.2	Plan de resolución de posibles conflictos generados o potenciados por la actividad, obra o proyecto	X		
9.3	Plan de prevención de Riesgos Ambientales	X		
9.4	Plan de Rescate y Reubicación de Fauna y Flora	X		
9.5	Plan de Educación Ambiental (personal de la actividad, obra o proyecto y población existente dentro del área de influencia de la actividad, obra o proyecto)	X		
9.6	Plan de Contingencia	X		
9.7	Plan de Cierre	X		
9.8	Plan para reducción de los efectos del cambio climático	X		
9.8.1	Plan de adaptación al cambio climático	X		
9.8.2	Plan de mitigación al cambio climático (incluyendo aquellas medidas que se implementaran para reducir las emisiones de GEI)	X		

9.9	Costos de la Gestión Ambiental	X		
10	ANÁLISIS ECONÓMICO DEL PROYECTO A TRAVÉS DE LA INCORPORACIÓN DE COSTOS POR IMPACTOS AMBIENTALES Y SOCIOECONÓMICOS	X		
10.1	Valoración monetaria de los impactos ambientales (beneficios y costos ambientales), describiendo las metodologías o procedimientos utilizados	X		
10.2	Valoración monetaria de los impactos sociales (beneficios y costos sociales), describiendo las metodologías o procedimientos utilizados	X		
10.3	Incorporación de los costos y beneficios financieros, sociales y ambientales directos e indirectos en el flujo de fondos de la actividad, obra o proyecto	X		
11	LISTA DE PROFESIONALES QUE PARTICIPARON EN LA ELABORACIÓN DEL ESTUDIO DE IMPACTO AMBIENTAL	X		
11.1	Lista de nombres, firmas y registro de los Consultores debidamente notariadas, identificando el componente que elaboró como especialista	X		
11.2	Lista de nombres y firmas de los profesionales de apoyo debidamente notariadas, identificando el componente que elaboró como especialista	X		
12	CONCLUSIONES Y RECOMENDACIONES	X		
13	BIBLIOGRAFÍA	X		
14	ANEXOS	X		
14.1	Copia del paz y salvo emitido por el Ministerio de Ambiente	X		
14.2	Copia del recibo de pago para los trámites de evaluación emitido por el Ministerio de Ambiente	X		
14.3	Copia del certificado de existencia de persona jurídica	X		
14.4	Copia del certificado de propiedad (es) donde se desarrollará la actividad, obra o proyecto, con una vigencia no mayor de seis (6) meses, o documento emitido por la Autoridad Nacional de Administración de Tierras (ANATI) que valide la tenencia del predio	X		
14.4.1	En caso que el promotor no sea propietario de la finca presentar copia de contratos, anuencias o autorizaciones de uso de finca, para el desarrollo de la actividad, obra o proyecto	X		
SEGÚN TIPO DE PROYECTO, OBRA O ACTIVIDAD		SI	NO	OBSERVACIÓN
<b>PROYECTOS DE GENERACIÓN DE ENERGÍAS HIDROELÉCTRICA</b> Deberán presentar certificación sobre su conducencia, emitida por el Ministerio de Ambiente.			X	NO APLICA
<b>PROYECTOS EN ÁREAS PROTEGIDAS</b> Viabilidad por parte de Áreas protegidas (copia simple)			X	NO APLICA
<b>PROYECTOS FORESTALES</b> Documento con el Plan de reforestación			X	NO APLICA
<b>PROYECTOS EN ÁREA DEL CORREDOR BIOLÓGICO</b> Análisis de compatibilidad			X	NO APLICA


VERIFICACIÓN DE REGISTRO PARA CONSULTORES - PERSONA NATURAL

Consultor Natural (Nombre)	Registro de Inscripción	Último Registro de Actualización	ESTADO DE REGISTRO		
			Actualizado	No Actualizado	Inhabilitado
EUCLIDES GAITAN	DEIA-IRC-084-2021	-	✓		
ABDIEL GAITAN	IRC-051-2004	DEIA-ARC-014-2022	✓		
ARIATNY ORTEGA	DEIA-IRC-040-2019	DEIA-ARC-077-2022	✓		
ESTUDIO DE IMPACTO AMBIENTAL PRESENTADO:					
Nombre del Estudio de Impacto Ambiental: "BOSQUES DE SAN PABLO ETAPA II"				Categoría: II	
Ubicación: Corregimiento de La Arena, Distrito de Chitré, Provincia de Herrera.					
PROMOTOR					
Promotora: RESERVA SAN JOSÉ, S.A.					
REPRESENTANTE LEGAL DE LA EMPRESA					
Nombre: Jhon McCormick Albarracín				Cédula: E-8-114573	

Departamento de Gestión de Impacto Ambiental  
Gestor de Impacto Ambiental (Responsable de la Verificación)

Nombre	Betina V. Botello V.
Firma	
Fecha de Verificación	14-08-2023

Departamento de Evaluación de Estudios de Impacto Ambiental  
Evaluador de Estudios de Impacto Ambiental (Solicitante de la verificación)

Nombre	Marianela Caballero
Firma	
Fecha de Verificación	14-08-2023



DEPARTAMENTO DE EVALUACIÓN DE ESTUDIOS DE IMPACTO AMBIENTAL  
**ACTA DE PRESENTACIÓN DE ESTUDIOS DE IMPACTO AMBIENTAL**  
Nº =200-2023

PROYECTO: BOSQUES DE SAN PABLO II

PROMOTOR: RESERVA SAN JOSÉ, S.A.

UBICACIÓN: PROVINCIA DE HERRERA, DISTRITO DE CHITRÉ, CORREGIMIENTO DE LA ARENA

CATEGORÍA: II

FECHA DE ENTRADA: DÍA 14 MES Agosto AÑO 2023

DOCUMENTOS		SI	NO	OBSERVACIÓN
1	SOLICITUD DE EVALUACIÓN DEL ESTUDIO DE IMPACTO AMBIENTAL NOTARIADA Y EN PAPEL SIMPLE 8 ½ X 13 O 14.	X		
2	ORIGINAL DEL ESTUDIO DE IMPACTO AMBIENTAL.	X		1 original y anexo de EsIA
4.	COPIA DE CÉDULA DE IDENTIDAD PERSONAL DEL PROMOTOR DEL ESTUDIO, AUTENTICADA O COTEJADA CON SU ORIGINAL.	X		
5.	COPIA DIGITAL DEL ESTUDIO DE IMPACTO AMBIENTAL (2 CD)	X		2 Cd
6.	RECIBO ORIGINAL DE PAGO EN CONCEPTO DE EVALUACIÓN DEL ESTUDIO DE IMPACTO AMBIENTAL, SEGÚN SU CATEGORÍA.	X		
7.	PAZ Y SALVO ORIGINAL EXPEDIDO POR EL MINISTERIO DE AMBIENTE, VIGENTE.	X		
8.	CERTIFICADO ORIGINAL DE EXISTENCIA DE LA EMPRESA PROMOTORA, EXPEDIDO POR EL REGISTRO PÚBLICO (EN CASO DE TRATARSE DE PERSONA JURÍDICA), CON UNA VIGENCIA NO MAYOR A TRES (3) MESES.	X		
9.	CERTIFICADO DE REGISTRO PÚBLICO ORIGINAL DE EXISTENCIA DE LA PROPIEDAD (FINCA (S), TERRENOS, ETC), DONDE SE DESARROLLARÁ EL PROYECTO, EXPEDIDO POR EL REGISTRO PÚBLICO, CON UNA VIGENCIA NO MAYOR DE SEIS (6) MESES O DOCUMENTO EMITIDO POR LA AUTORIDAD NACIONAL DE ADMINISTRACIÓN DE TIERRAS (ANATI) QUE VALIDE LA TENENCIA DEL PREDIO, ANUENCIAS, AUTORIZACIÓN DE USO DE FINCA, CONTRATOS.	X		
10.	VERIFICAR QUE LOS CONSULTORES ESTÉN ACTUALIZADOS y HABILITADOS.	X		
CUMPLE CON LOS DOCUMENTOS SOLICITADOS EN EL ACTA DE PRESENTACIÓN DE ESTUDIOS DE IMPACTO AMBIENTAL		X		

Entregado por: (Usuario)  
Nombre: Euclides Gaitón  
Cedula: 1-744-2456  
Correo: egaiton@eggygsa.com  
Teléfono: 6378-5431  
Firma: [Firma]

Revisado por: (Ministerio de Ambiente)  
Técnico: MARIANELA CABALLERO  
Firma: [Firma]  
Verificado por: (Ministerio de Ambiente)  
Nombre: ANALILIA CASTILLERO P  
Firma: [Firma]

# **ESTUDIO DE IMPACTO AMBIENTAL DIGITAL**



Ministerio de Ambiente  
R.U.C.: 8-NT-2-5498 D.V.: 75  
Dirección de Administración y Finanzas  
Recibo de Cobro

No. 71890

Información General

Hemos Recibido De	RESERVA SAN JOSE, S.A. * / 155719980-2-2022 DV-76	Fecha del Recibo	2023-8-14
Administración Regional	Dirección Regional MiAMBIENTE Herrera	Guía / P. Aprov.	
Agencia / Parque	Ventanilla Tesorería	Tipo de Cliente	Contado
Efectivo / Cheque		No. de Cheque	
	Slip de deposito No.		B/. 1,250.00
La Suma De	MIL DOSCIENTOS CINCUENTA BALBOAS CON 00/100		B/. 1,250.00

Detalle de las Actividades

Cantidad	Unidad	Cód. Act.	Actividad	Precio Unitario	Precio Total
1		1.3.2	Evaluación de Estudios de Impacto Ambiental	B/. 1,250.00	B/. 1,250.00
Monto Total					B/. 1,250.00

Observaciones

CANCELA EST. DE IMPACTO AMB. CAT.2 SLIP-50031646

Día	Mes	Año	Hora
14	08	2023	09:41:00 AM

Firma

Nombre del Cajero

Edma Tuñon



Sello

IMP 1



República de Panamá  
Ministerio de Ambiente  
Dirección de Administración y Finanzas

Certificado de Paz y Salvo  
N° 224240

Fecha de Emisión:

14	08	2023
----	----	------

(día / mes / año)

Fecha de Validez:

13	09	2023
----	----	------

(día / mes / año)

La Dirección de Administración y Finanzas, certifica que la Empresa:  
**RESERVA SAN JOSE, S.A.**

Representante Legal:  
**JOHN MCCORMICK**

Inscrita			
Tomo	Folio	Asiento	Rollo
	155719980		
Ficha	Imagen	Documento	Finca

Se encuentra PAZ y SALVO, con el Ministerio del Ambiente, a la  
fecha de expedición de esta certificación.

Certificación, válida por 30 días

Firmado   
Jefe de la Sección de Tesorería.





## Registro Público de Panamá

FIRMADO POR: TUARE JOHNSON  
ALVARADO  
FECHA: 2023 07 19 17:06:59 -05:00  
MOTIVO: SOLICITUD DE PUBLICIDAD  
LOCALIZACION: PANAMA, PANAMA

### CERTIFICADO DE PROPIEDAD

#### DATOS DE LA SOLICITUD

ENTRADA 295147/2023 (0) DE FECHA 07/18/2023./J.J.R.

#### DATOS DEL INMUEBLE

(INMUEBLE) CHITRÉ CÓDIGO DE UBICACIÓN 6002, FOLIO REAL N° 30413594  
UBICADO EN LOTE N° 1, LA ARENA, CORREGIMIENTO LA ARENA, DISTRITO CHITRÉ, PROVINCIA HERRERA CON  
UNA SUPERFICIE INICIAL DE 17 HA 6127 M<sup>2</sup> 7 DM<sup>2</sup> Y UNA SUPERFICIE ACTUAL O RESTO LIBRE DE 17 HA 6127  
M<sup>2</sup> 7 DM<sup>2</sup>  
CON UN VALOR DE B/ 1,494,884.73 ( UN MILLÓN CUATROCIENTOS NOVENTA Y CUATRO MIL OCHOCIENTOS  
OCHENTA Y CUATRO BALBOAS CON SETENTA Y TRES)

#### TITULAR(ES) REGISTRAL(ES)

RESERVA SAN JOSÉ. S.A. (RUC 155719980-2-2022) TITULAR DE UN DERECHO DE PROPIEDAD  
FECHA DE ADQUISICION: 18 DE OCTUBRE DE 2022.

#### GRAVÁMENES Y OTROS DERECHOS REALES VIGENTES

QUE SOBRE ESTE FOLIO A LA FECHA NO CONSTA GRAVAMEN INSCRITO VIGENTE..

NO CONSTAN MEJORAS INSCRITAS A LA FECHA

#### ENTRADAS PRESENTADAS QUE SE ENCUENTRAN EN PROCESO

NO HAY ENTRADAS PENDIENTES .

LA PRESENTE CERTIFICACIÓN SE OTORGA EN PANAMÁ EL DÍA MIÉRCOLES, 19 DE JULIO DE 2023 11:32 A. M.,  
POR EL DEPARTAMENTO DE CERTIFICADOS DEL REGISTRO PÚBLICO DE PANAMÁ, PARA LOS EFECTOS  
LEGALES A QUE HAYA LUGAR. NOTA: ESTA CERTIFICACIÓN PAGÓ DERECHOS POR UN VALOR DE 30.00  
BALBOAS CON EL NÚMERO DE LIQUIDACIÓN 1404160258



Valide su documento electrónico a través del CÓDIGO QR impreso en el pie de página  
o a través del Identificador Electrónico: 01520A66-4646-40E6-8BDC-519735368D8F  
Registro Público de Panamá - Vía España, frente al Hospital San Fernando  
Apartado Postal 0830 - 1596 Panamá, República de Panamá - (507)501-6000



## Registro Público de Panamá

FIRMADO POR: UMBERTO ELIAS  
PEDRESCHI PIMENTEL  
FECHA: 2023 07 18 12:25:14 -05:00  
MOTIVO: SOLICITUD DE PUBLICIDAD  
LOCALIZACION: PANAMA, PANAMA

### CERTIFICADO DE PERSONA JURÍDICA

CON VISTA A LA SOLICITUD

295098/2023 (0) DE FECHA 07/18/2023

QUE LA SOCIEDAD

RESERVA SAN JOSÉ. S.A.  
TIPO DE SOCIEDAD: SOCIEDAD ANONIMA  
SE ENCUENTRA REGISTRADA EN (MERCANTIL) FOLIO Nº 155719980 DESDE EL MIÉRCOLES, 16 DE MARZO DE 2022

- QUE LA SOCIEDAD SE ENCUENTRA VIGENTE

- QUE SUS CARGOS SON:

SUSCRIPTOR: CARLOS ORREGO CALLE  
SUSCRIPTOR: JOHN MCCORMICK ALBARRACIN

DIRECTOR / PRESIDENTE: JOHN MCCORMICK ALBARRACIN  
DIRECTOR / SECRETARIO: CARLOS ORREGO CALLE  
DIRECTOR / TESORERO: DAVID ORREGO CALLE

AGENTE RESIDENTE: DAYANSY DOMÍNGUEZ

- QUE LA REPRESENTACIÓN LEGAL LA EJERCERÁ:  
HASTA TANTO LA JUNTA DIRECTIVA , DISPONGA LO CONTRARIO, EL REPRESENTANTE LEGAL DE LA SOCIEDAD SERÁ EL PRESIDENTE , O EL SECRETARIO, Y EN SU DEFECTO, LA JUNTA DIRECTIVA PODRÁ DESIGNAR A CUALQUIER OTRA PERSONA, CUANDO SEA NECESARIO.

- QUE SU CAPITAL ES DE 10,000 00 DÓLARES AMERICANOS  
EL CAPITAL SOCIAL DE LA SOCIEDAD ES DE DIEZ MIL DÓLARES (US\$10,00.00) AMERICANOS, DIVIDIDO EN DIEZ MIL (10,000) ACCIONES COMUNES CON UN VALOR NOMINAL DE UN DÓLAR (US\$1.00) AMERICANOS, CADA UNA. LAS ACCIONES PODRÁN SER EMITIDAS ÚNICAMENTE EN FORMA NOMINATIVA. ACCIONES: NOMINATIVAS

- QUE SU DURACIÓN ES PERPETUA

- QUE SU DOMICILIO ES PANAMÁ , DISTRITO PANAMÁ, PROVINCIA PANAMÁ

### ENTRADAS PRESENTADAS QUE SE ENCUENTRAN EN PROCESO

NO HAY ENTRADAS PENDIENTES .

**EXPEDIDO EN LA PROVINCIA DE PANAMÁ EL MARTES, 18 DE JULIO DE 2023A LAS 11:33 A. M..**

**NOTA: ESTA CERTIFICACIÓN PAGO DERECHOS POR UN VALOR DE 30.00 BALBOAS CON EL NÚMERO DE LIQUIDACIÓN 1404160193**



Valide su documento electrónico a través del CÓDIGO QR impreso en el pie de página o a través del Identificador Electrónico: 387E4CFA-3857-4204-9B51-2F47CE93FCC8  
Registro Público de Panamá - Vía España, frente al Hospital San Fernando  
Apartado Postal 0830 - 1596 Panamá, República de Panamá - (507)501-6000

REPÚBLICA DE PANAMÁ

CARNÉ DE RESIDENTE PERMANENTE

John

Mccormick Albarracín

NOMBRE USUAL:

FECHA DE NACIMIENTO: 13-ENE-1979

LUGAR DE NACIMIENTO: COLOMBIA

NACIONALIDAD: COLOMBIANA

SEXO: M

EXPEDIDA: 23-SEP-2013

E

John McCormick Albarracín

E-8-114573

TIPO DE SANGRE:

EXPIRA: 23-SEP-2023



La Suscrita, Luz G. Parillón V., Primera Suplente de la Notaría-Primera del Circuito de Panamá, Cédula de identidad No. 8-252-379. CERTIFICO: Que este documento es copia autenticada de su original.

Panamá 12 AGO 2023  
Testigos [Signature]  
Luz G. Parillón V.  
Primera Suplente de la Notaría Pública Primera

Ingeniero  
Domiluis Dominguez  
Director  
Dirección de Evaluación de Impacto Ambiental  
Ministerio de Ambiente  
E. S. D.



Respetado Ingeniero Dominguéz:

Yo, **John McCormick Albarracín**, varón, mayor de edad, de nacionalidad colombiana con carné de residente permanente E-8-114573, actuando en condición de representante legal de la sociedad Reserva San José, S.A. registrada en (mercantil ) Folio N° 155719980, desde el miércoles, 16 de marzo de 2022, con domicilio en la provincia de Panamá y oficinas ubicadas en Calle Colombia, con calle 42, PH Rocamar, Planta Baja, Bella Vista, Ciudad de Panamá, con número de teléfono 6378-5431 y dirección de correo electrónico para notificación egaitan@cegygsa.com; hago entrega para Evaluación el presente Estudio de Impacto Ambiental Categoría II, denominado **"Bosques de San Pablo Etapa II"**, a desarrollarse sobre el Inmueble con código de ubicación 6002, Folio Real N° N°30413594 lote N°1 (f), de la Sección de Propiedad del Registro Público de Panamá, ubicada en el corregimiento de La Arena, distrito de Chitré, provincia de Herrera; ya que el mismo forma parte de la lista taxativa presente en el artículo 19, del Decreto Ejecutivo 1, del primero de marzo de 2023, el mismo cuenta con un total de 470 páginas y fue elaborado bajo la responsabilidad de los siguientes consultores ambientales:

Consultor: Ing. Euclides Gaitán  
N° de registro: DEIA-IRC-084-2021  
Email: egaitan@cegygsa.com  
Celular: 6378-5431

Consultor: Ing. Abdiel Gaitán  
N° de registro: IRC-051-2004/ACT 2022  
Email: agaitanv@yahoo.com  
Celular: 6674-1149

Consultor: Ing. Ariatny Ortega  
N° de registro: IRC-040-2019/ACT 2022  
Email: Ariatny1190@hotmail.com  
Celular: 6577-0412



El monto global de la inversión para este proyecto es de B/.10.000.000.00 (diez millones de dólares).

### Fundamento de Derecho

Ley 41 del 1 de Julio de 1998, General de Ambiente de la República de Panamá, Decreto Ejecutivo N° 1 del 1 de marzo del 2023.

Acompañada a esta solicitud se hace entrega de un original, además de 2 copias digitales (2 CD).

**Documentos originales anexos al Estudio de Impacto Ambiental:** nota de entrega notariada de Evaluación del Estudio de Impacto Ambiental, Copia de cédula notariada del representante legal de la sociedad promotora, Certificado de Registro Público original de la propiedad, Certificado de Registro Público original de la sociedad promotora, Recibo de pago por los servicios de evaluación, **Razzy Salvo** y **JUDITH CEDEÑO**

Yo, **RICARDO SALVO**,  
Notaria Pública Segunda del Circuito de Panamá Oeste  
con Cedula No. 8-521-1658

### CERTIFICÓ

Que dada la certeza de la identidad de la(s) persona(s) que firma (firmaron) el presente documento, su (su) firma (s) es (son) autentica (s) (Art. 1736 C.C., Art. 83 C.E.). En virtud de Identificación que se me presento.

31 JUL 2023

Panamá,

JC  
Testigo

AAAC  
Testigo

John McCormick A.  
**John McCormick Albarracín**  
Representante Legal  
Reserva San José, S.A

LICDA. SLMAYA JUDITH CEDEÑO  
Notaria Pública Segunda del Circuito de Panamá Oeste

