

MINISTERIO DE AMBIENTE
DIRECCION DE INFORMACION AMBIENTAL
Tel. 500-0855 – Ext. 6811/6048

MEMORANDO – DIAM – 1502 – 2023

PARA: DOMILUIS DOMÍNGUEZ E.
Director de Evaluación de Impacto Ambiental

DE: ALEX O. DE GRACIA C.
Director de Información Ambiental

ASUNTO: Verificación de coordenadas

FECHA: 28 de agosto de 2023



En atención al memorando DEEIA-0553-2208-2023, donde se solicita generar una cartografía que nos permita determinar la ubicación del proyecto "PLANTA PROCESADORA DE GANADO BOVINO", cuyo promotor es Parque Agroindustrial KM 29 S.A le informamos que con los datos proporcionados se determinó lo siguiente:

Variables	Descripción
Línea	Longitud: 16.73 metros
Servidumbre río Mamey	Longitud: 136.60 metros
Área del proyecto	Superficie: 9,275.6 m ²
Camino nuevo al final	Superficie: 466.2 m ²
Servidumbre quebrada sin nombre	Superficie: 8611.6 m ²
Puntos	Punto de descarga
SINAP	Fuera
División Política	Provincia: Veraguas
	Distrito: La mesa
	Corregimiento: La Mesa (Cabecera)
Cobertura Boscosa y Uso del Suelo 2012	Bosque latifoliado mixto secundario, Pasto
Capacidad Agrológica de los Suelos	Rastrojo y vegetación arbustiva, Infraestructura.
	Tipo VII

Adj. Mapa
AODGC/cas/ym
CC: Departamento de Geomática



Camino nuevo al final
Superficie : 466.2 m²

Área del proyecto
Superficie : 9,275.6 m²

Corregimiento de La Mesa (Cabecera)

LLANO BONITO

EL CUARTILLO (P)

CERRO GORDO (P)

EL MACHITO

Descripción	Cobertura Bos
Línea	
Servidumbre río Mamey	
Área del proyecto	
Camino nuevo al final	
Servidumbre quebrada sin nombre	

Nota

- Los polígonos y puntos se ubican en el Sistema Nacional de Información Geográfica (SINAG) del SINAP.
- Los datos se dibujaron en base a las coordenadas suministradas en el formato de archivo compartido.

Descripción	Cobertura Boscosa y Uso del Suelo 2012	%	Capacidad Agrológica	%
Línea	Rastrojo y vegetación arbustiva	100	VII	100
Servidumbre río Mamey	Bosque latifoliado mixto secundario	92	VII	100
	Rastrojo y vegetación arbustiva	8	VII	100
Área del proyecto	Rastrojo y vegetación arbustiva	100	VII	100
Camino nuevo al final	Infraestructura	21	VII	100
	Rastrojo y vegetación arbustiva	79		
	Bosque latifoliado mixto secundario	39		
Servidumbre quebrada sin nombre	Infraestructura	11	VII	100
	Rastrojo y vegetación arbustiva	50		

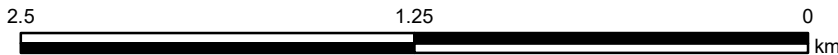
Nota

- Los polígonos y puntos se ubican fuera del SINAP.
- Los datos se dibujaron en base a las coordenadas suministradas en carpeta compartida.

Capacidad Agrológica












VII No arable, con limitaciones muy severas, apta para pastos, bosques, tierras de reserva.












Escala 1:24,000



LEYENDA



-  Lugares poblados
-  Línea
-  Punto de descarga
-  línea
-  línea
-  Servidumbre río Mamey
-  Ríos y quebradas
-  Red vial
-  Camino nuevo al final
-  Servidumbre quebrada sin nombre
-  Área del proyecto

-  Límite de corregimientos
 Cuenca Hidrográfica 120
 Río San Pedro
 Límite de Capacidad Agrológica
Cobertura Boscosa y Uso del Suelo 2012
 Bosque latifoliado mixto secundario
 Bosque plantado de latifoliadas
 Infraestructura
 Otro cultivo anual
 Pasto
 Rastrojo y vegetación arbustiva
 Área poblada

Sistema de Referencia Espacial:
Sistema Geodésico Mundial de 1984
Proyección Universal Transversal de Mercator
Zona 18 Norte

Ministerio de Ambiente
Dirección de Información Ambiental
Departamento de Geomática

Fuente: - Instituto Nacional de Estadística y Censo
- Ministerio de Ambiente
- Imagen ESRI
- Memorando: DEEIA-0553-2208-2023