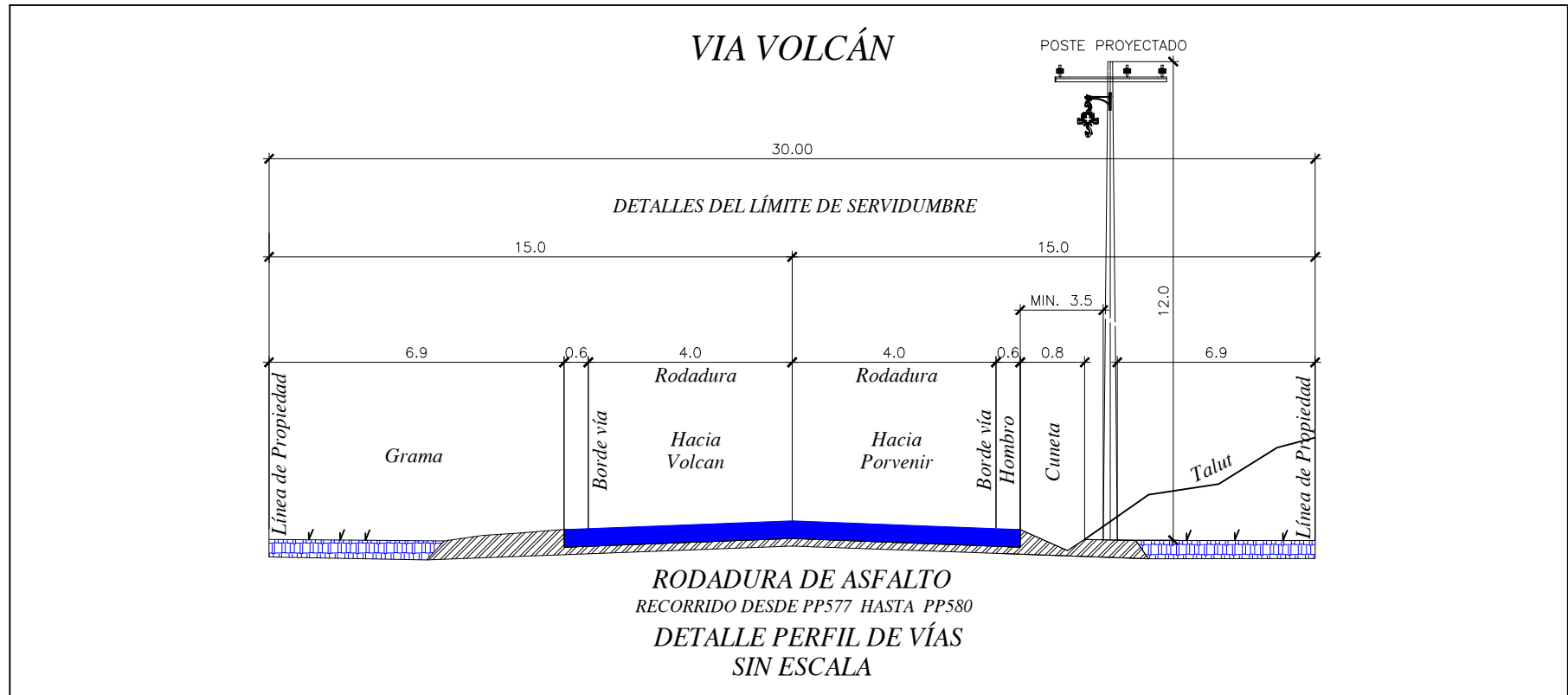
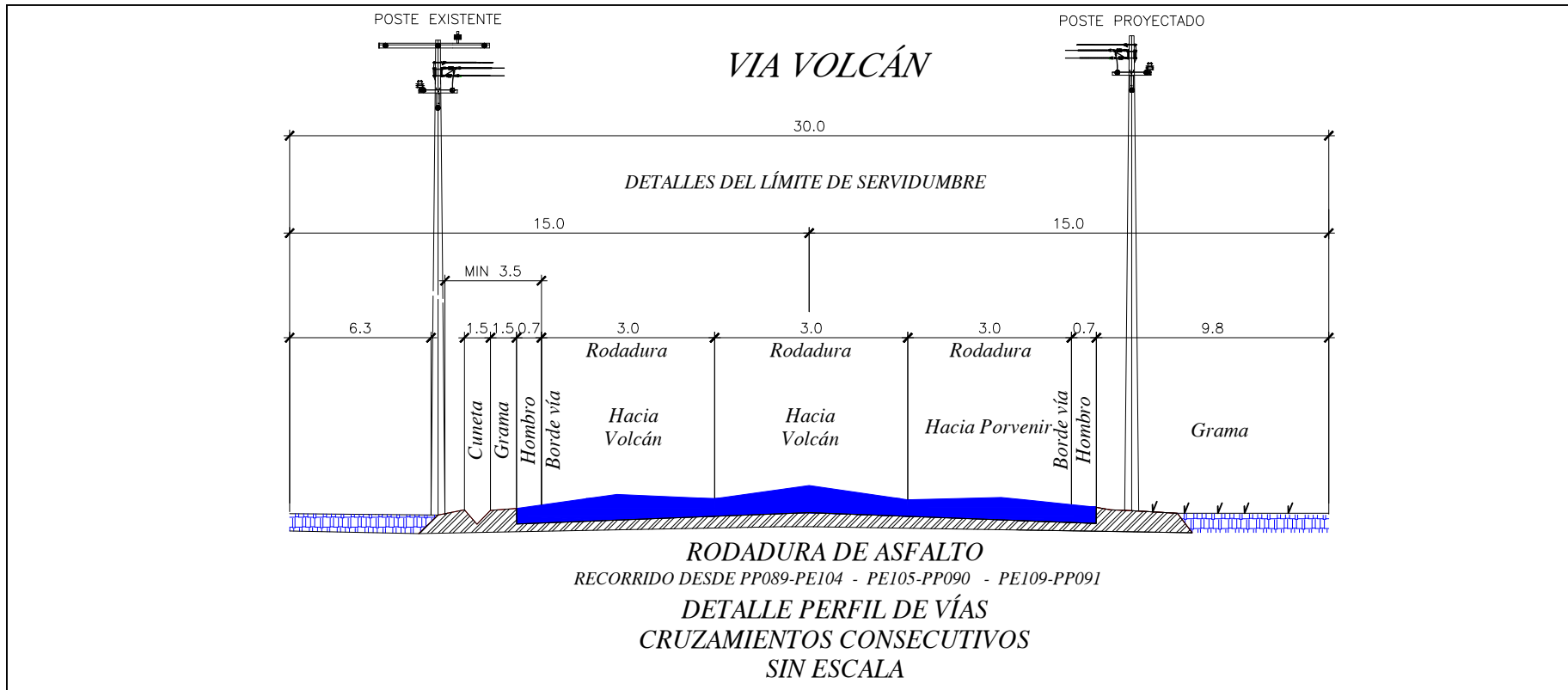
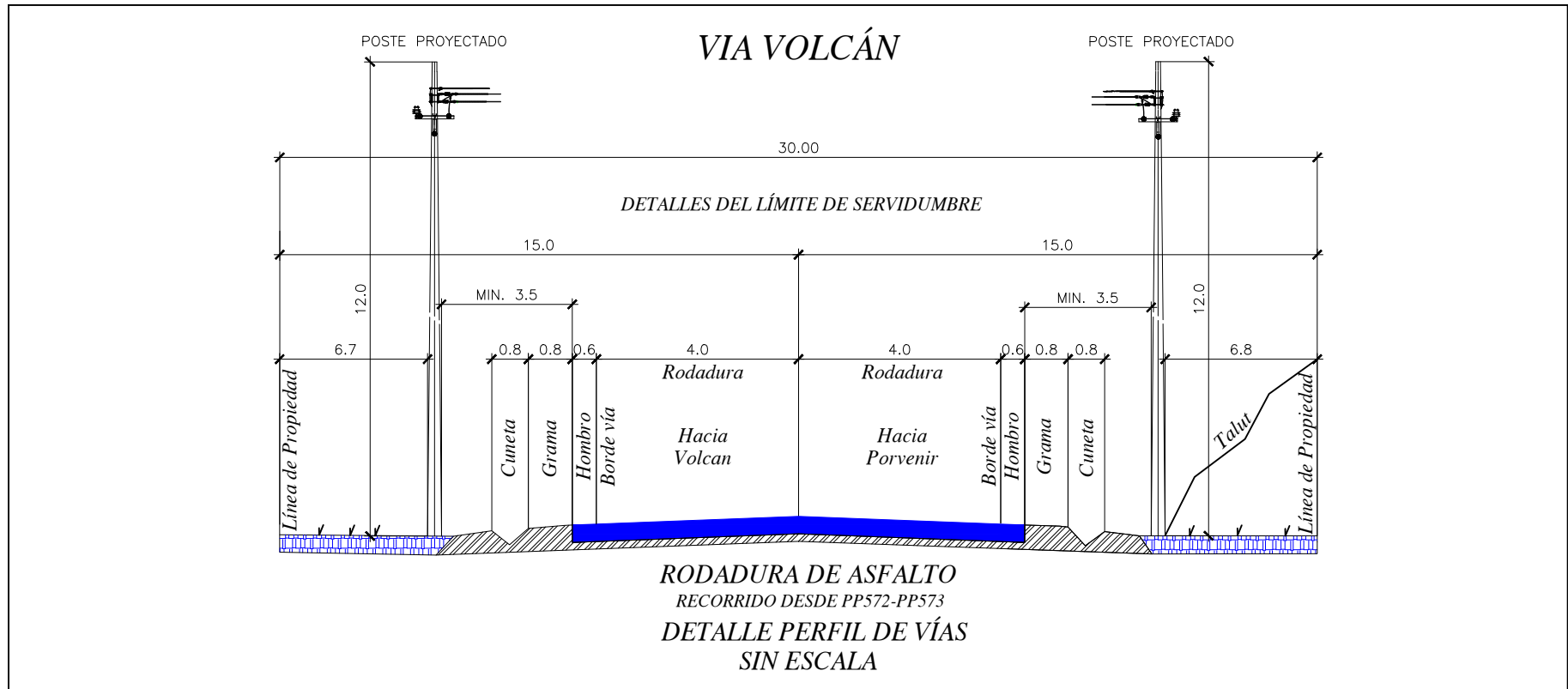
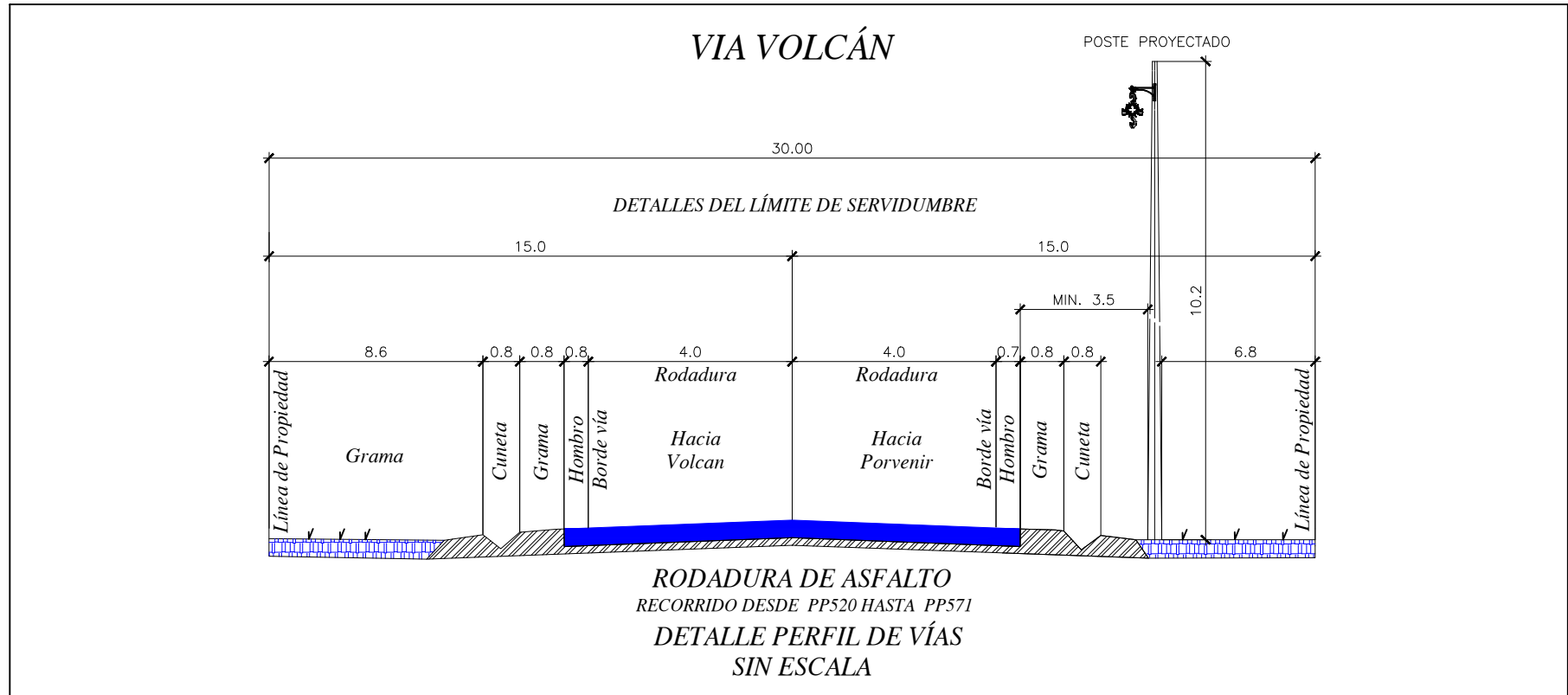
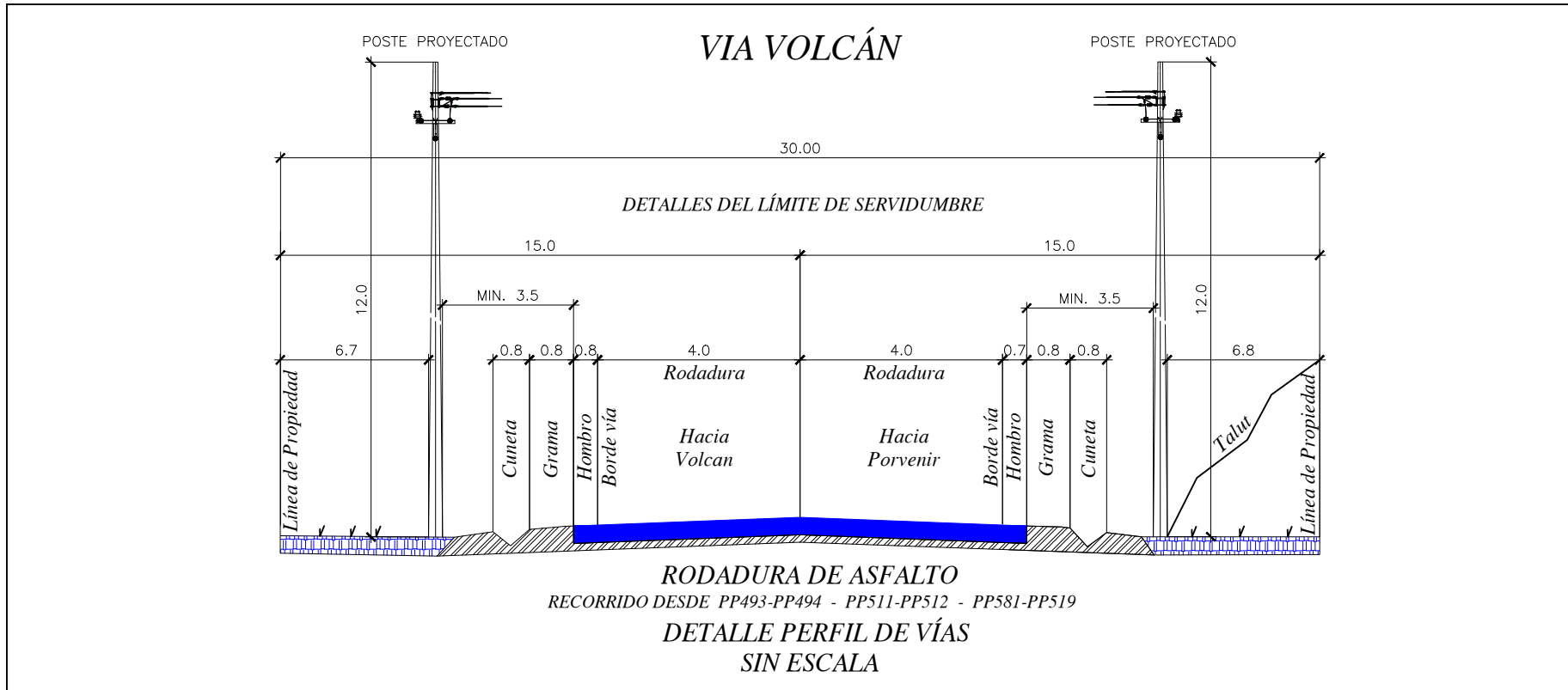
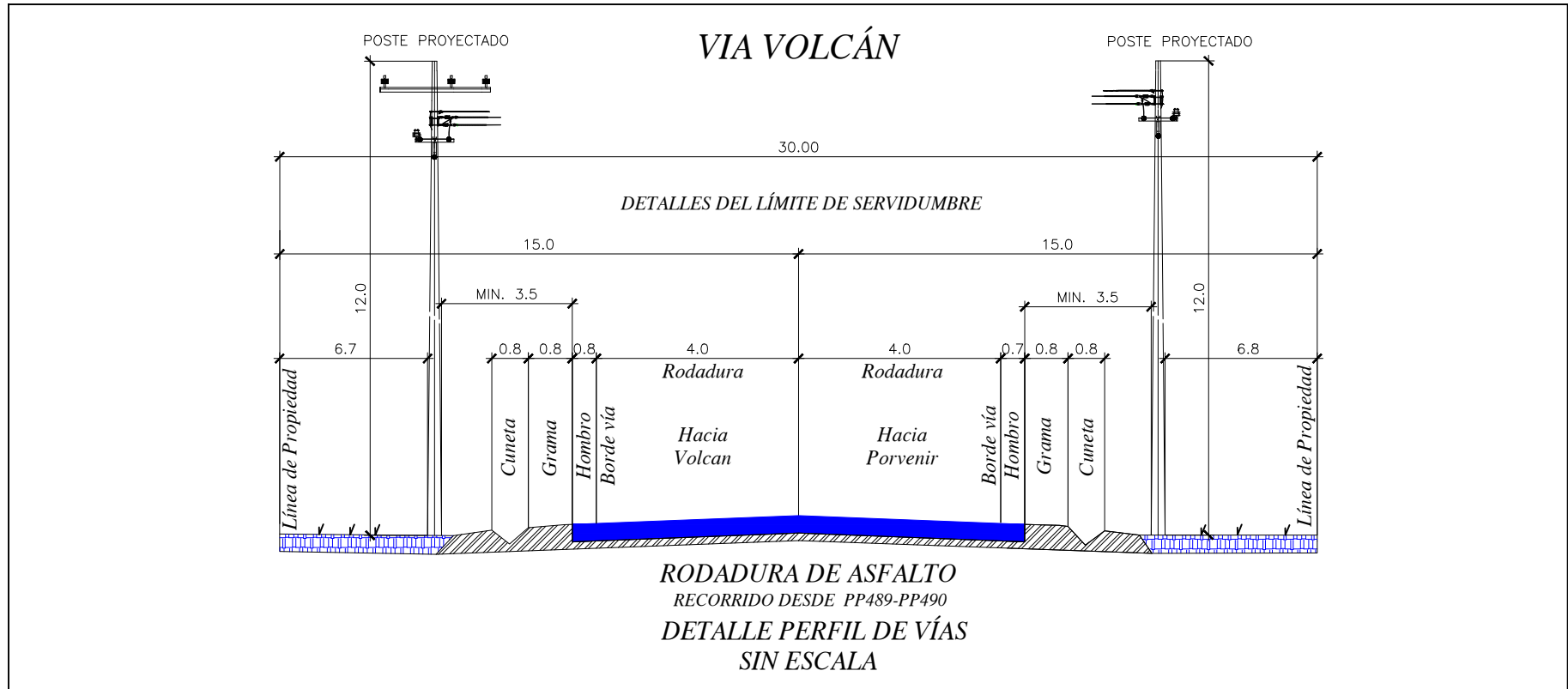
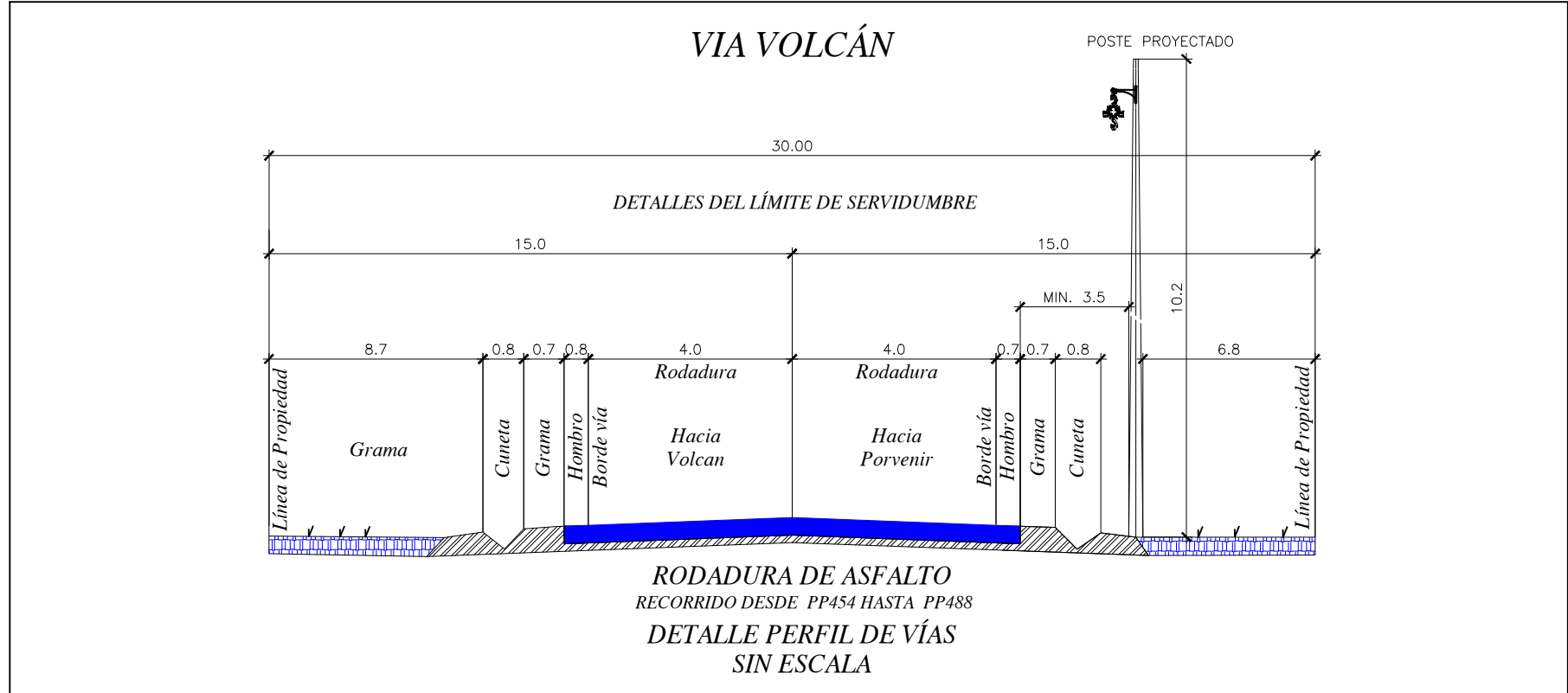
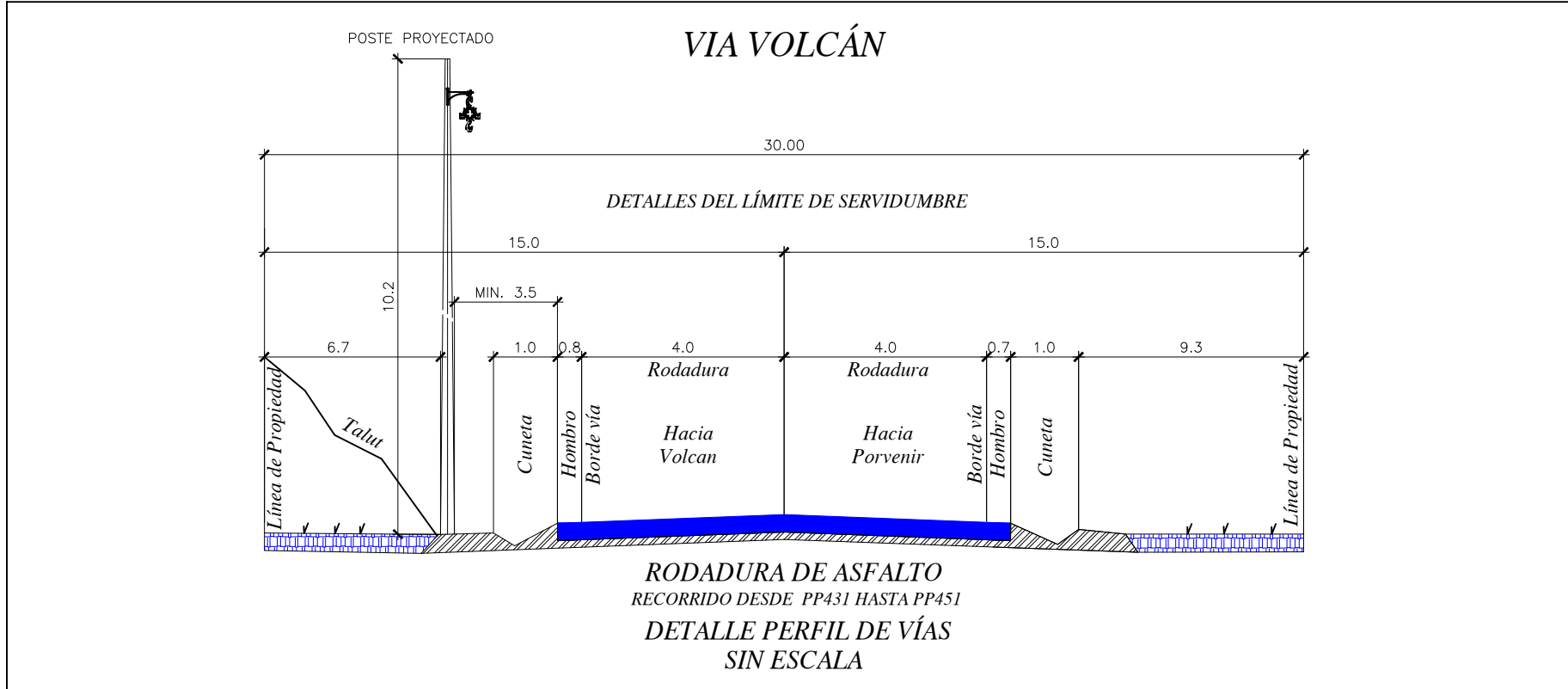
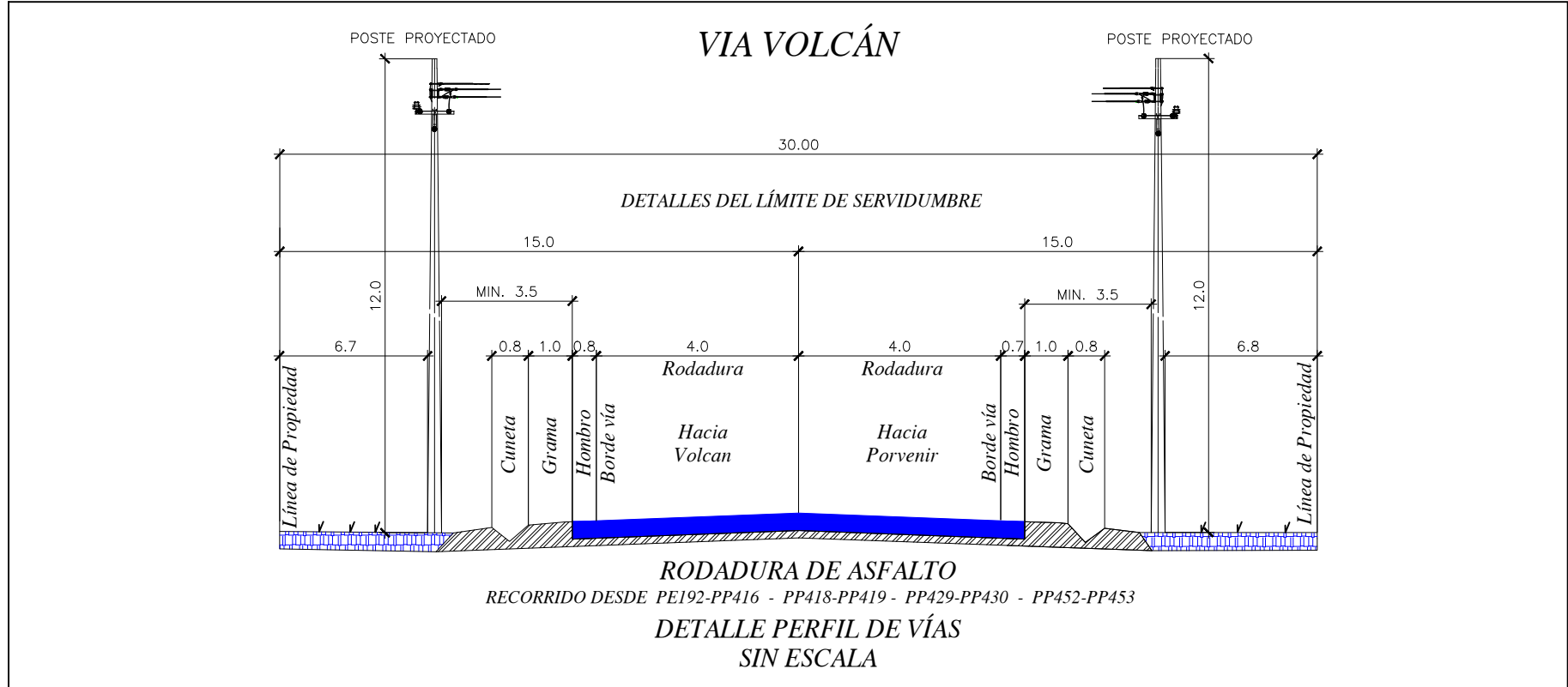
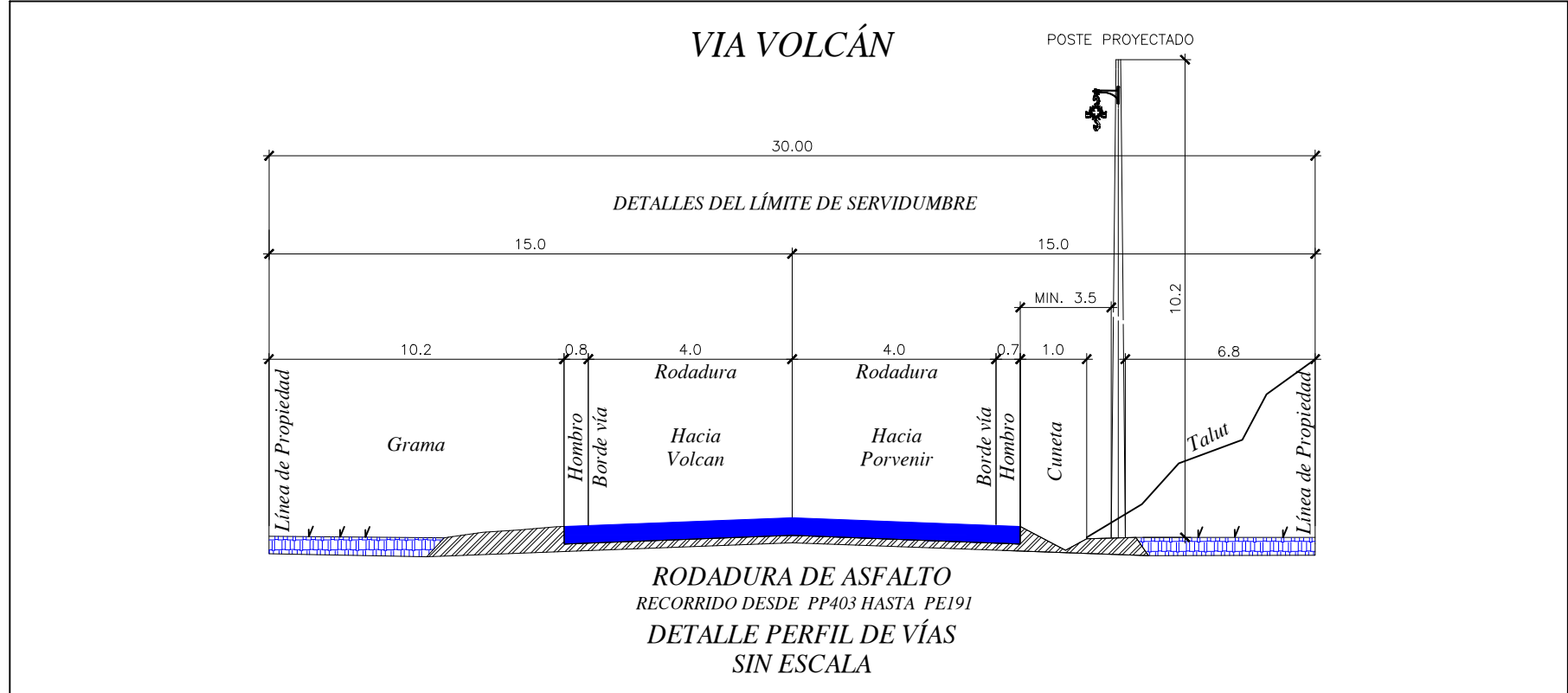
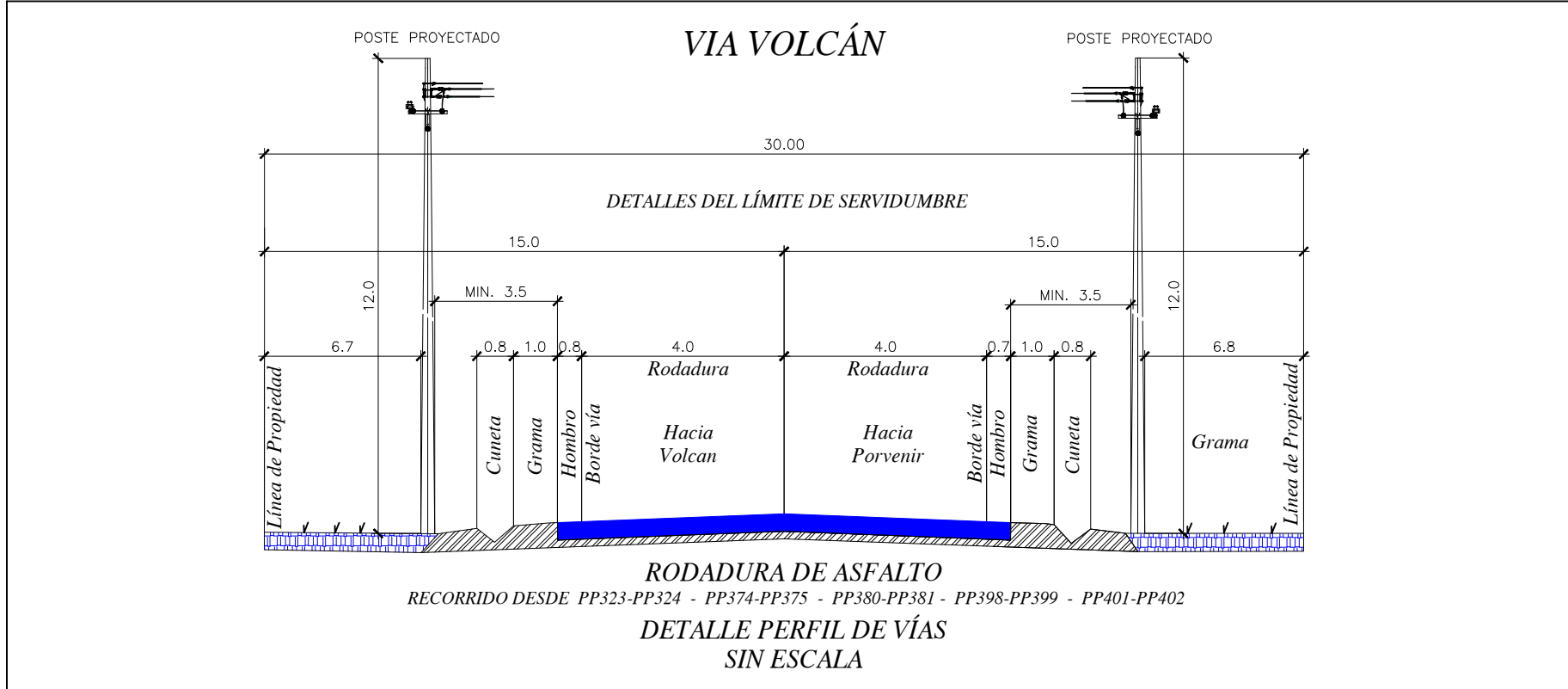
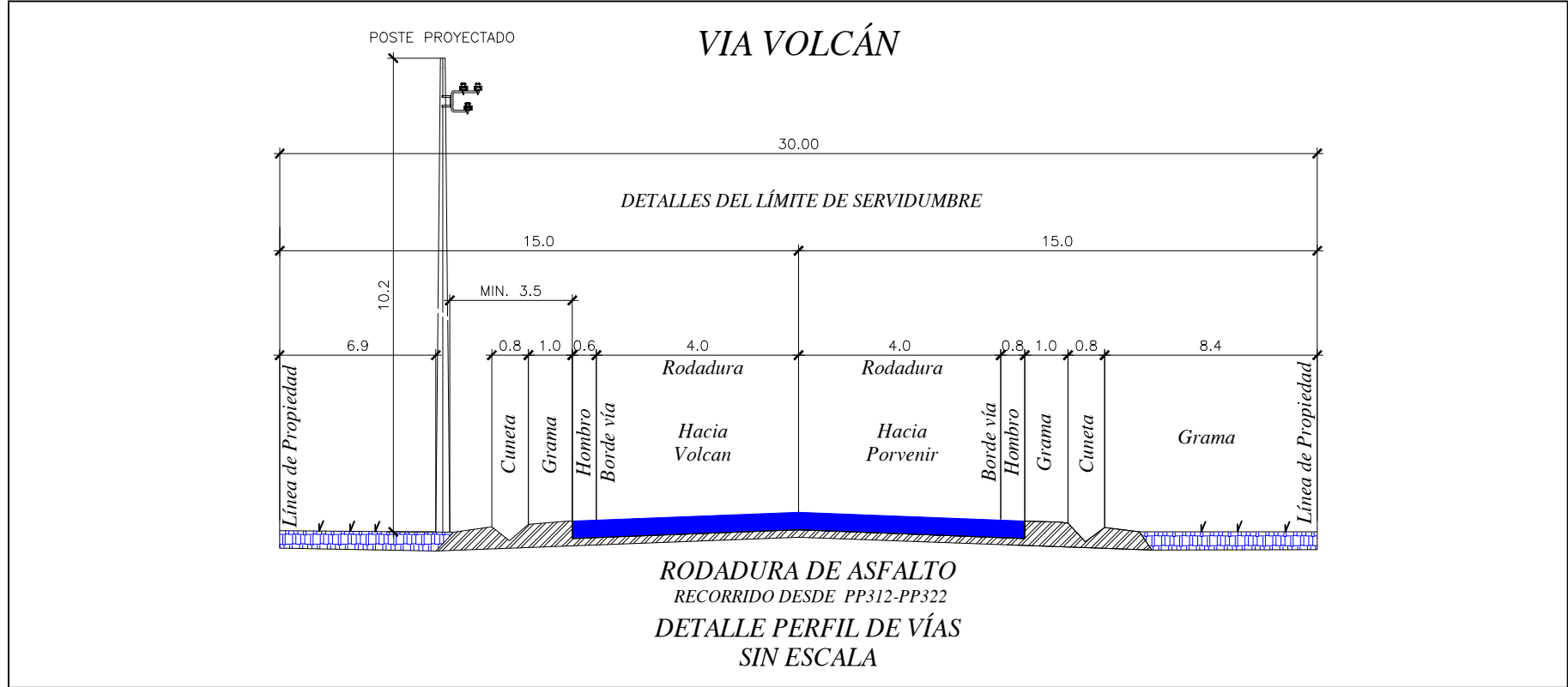



		NOMBRE DEL PROYECTO: CIRCUITO 34-196, SE EL PORVENIR A SE VOLCÁN 30/01/2023(28034)	
		LOCALIZACIÓN: EL PORVENIR - VOLCÁN	
		CONTIENE: PLANO PERFILES VIALES	
		PROPIETARIO: ENECHI S.A. 	
		DISEÑO Y CÁLCULOS ELÉCTRICOS	
		DISEÑO: JONATHAN VILLALBA, DIRECCIÓN DE OBRAS Y CONSTRUCCIONES MUNICIPALES	
		2011-024-015 CTM PROPIETARIO	
		DISEÑO Y CÁLCULOS CIVILES	
		DISEÑO: EURIANDEROS ROMALES VERA 2011-006-037	
		FECHA: 13/04/2023 ESCALA: UNIDAD: DIBUJO: REVISO: 1 2 3 PLANO: 2/3	





NOMBRE DEL PROYECTO: CIRCUITO 34-196, SE EL PORVENIR A SE VOLCÁN 30/01/2023(28034)	
LOCALIZACIÓN:	EL PORVENIR - VOLCÁN
CONTIENE:	PLANO PERFILES VIALES
PROPIETARIO:	EDECHI S.A. 
DISEÑO Y CÁLCULOS ELÉCTRICOS	
DISEÑO: JONATHAN VILLALBA	DIRECCIÓN DE OBRAS Y CONSTRUCCIONES MUNICIPALES
2011-024-015	PROPIETARIO
CTM	DISEÑO Y CÁLCULOS CIVILES
DISEÑO: EURIANNE ROSALES VERA	2011-006-037
C.I.N	C.I.N
FECHA: 13/04/2023	ESCALA: UNIDAD: DIBUJO: REVISÓ: PLANOS: 3/3

