ANEXO 14.6
PLANOS

LOCALIZACION REGIONAL
ESCALA 1: 20,000

ELEVACION LATERAL

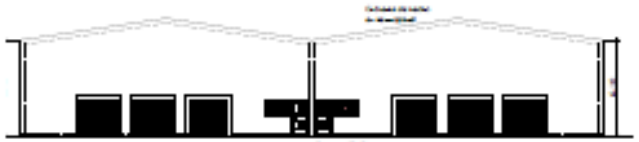

ELEVACION FRONTAL

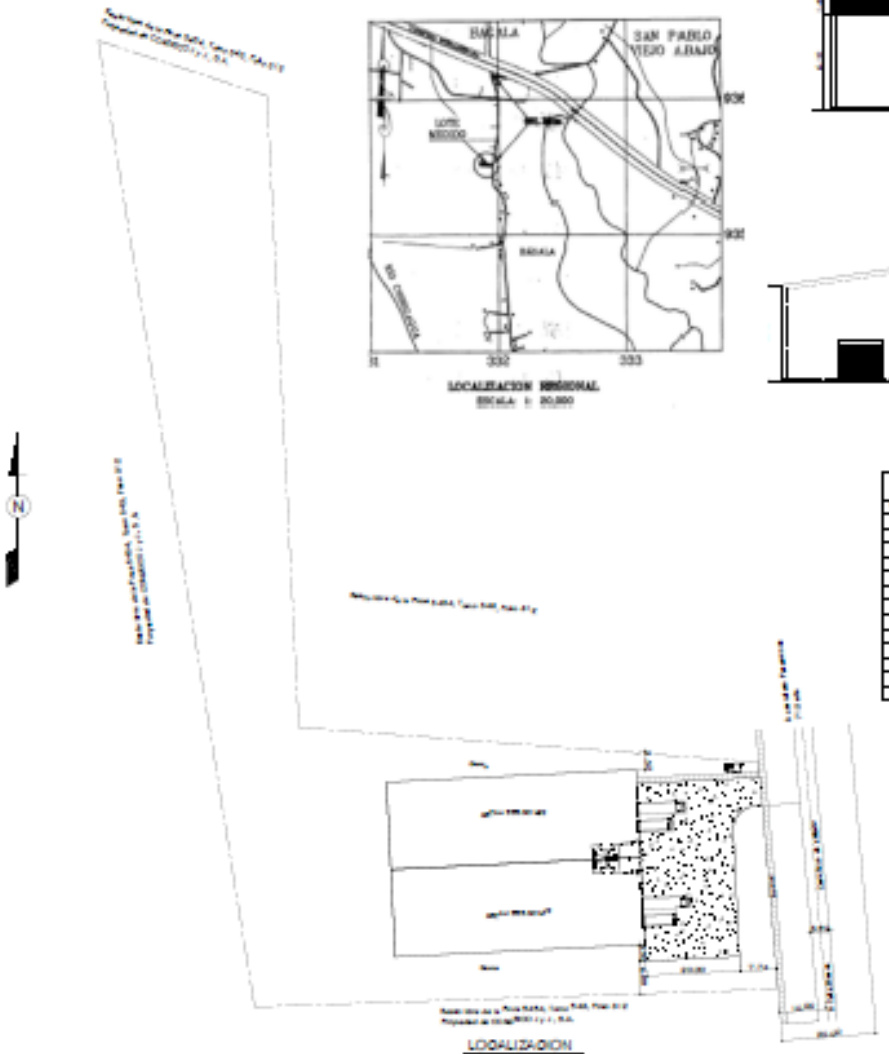

LOCALIZACION

CUADRO DE CLAVO		
No.	Distancia	Rumbo
1		
	[illegible]	[illegible]
2		
	[illegible]	[illegible]
3		
	[illegible]	[illegible]
4		
	[illegible]	[illegible]
5		
	[illegible]	[illegible]
6		
	[illegible]	[illegible]
1		

DATOS GENERALES DE LA FINCA

CODIGO DE UBICACION 4201
FOLIO REAL 30560454
AREA DE LOTE 2.705 M/2

CONSTRUCCION
Area Cerrada:
1,999.60 m/2
Area Abierta:
654.46 m/2

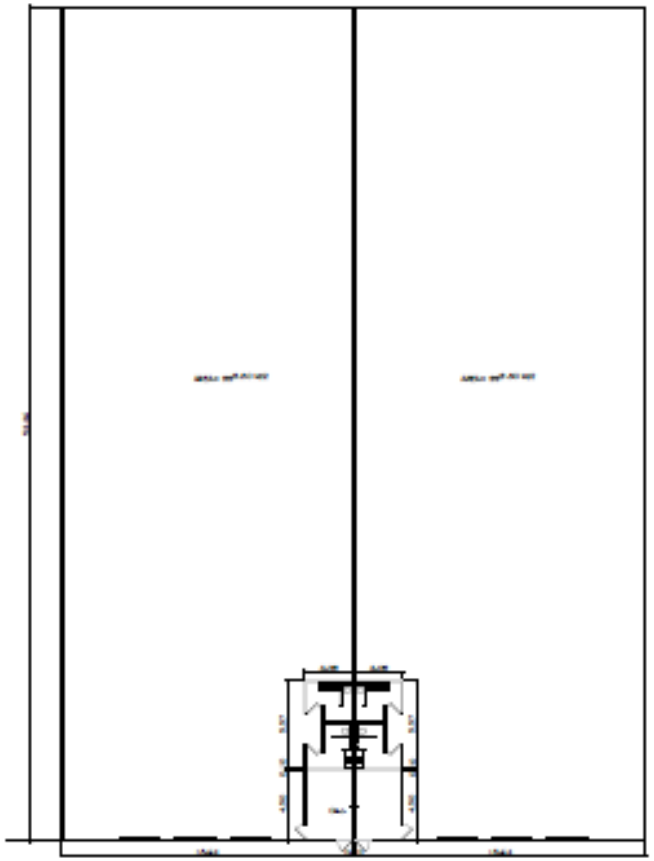

PLANTA ARQUITECTONICA

JULIO C. SANCHEZ
ARQUITECTO

PROYECTO
EDIFICIO PARA BODEGAS
PROPIEDAD DE NURIANA CHONG LUO
UBICACION
Distrito de Baqueren, Corregimiento Bagala, Chiriqui

DIBUJO			

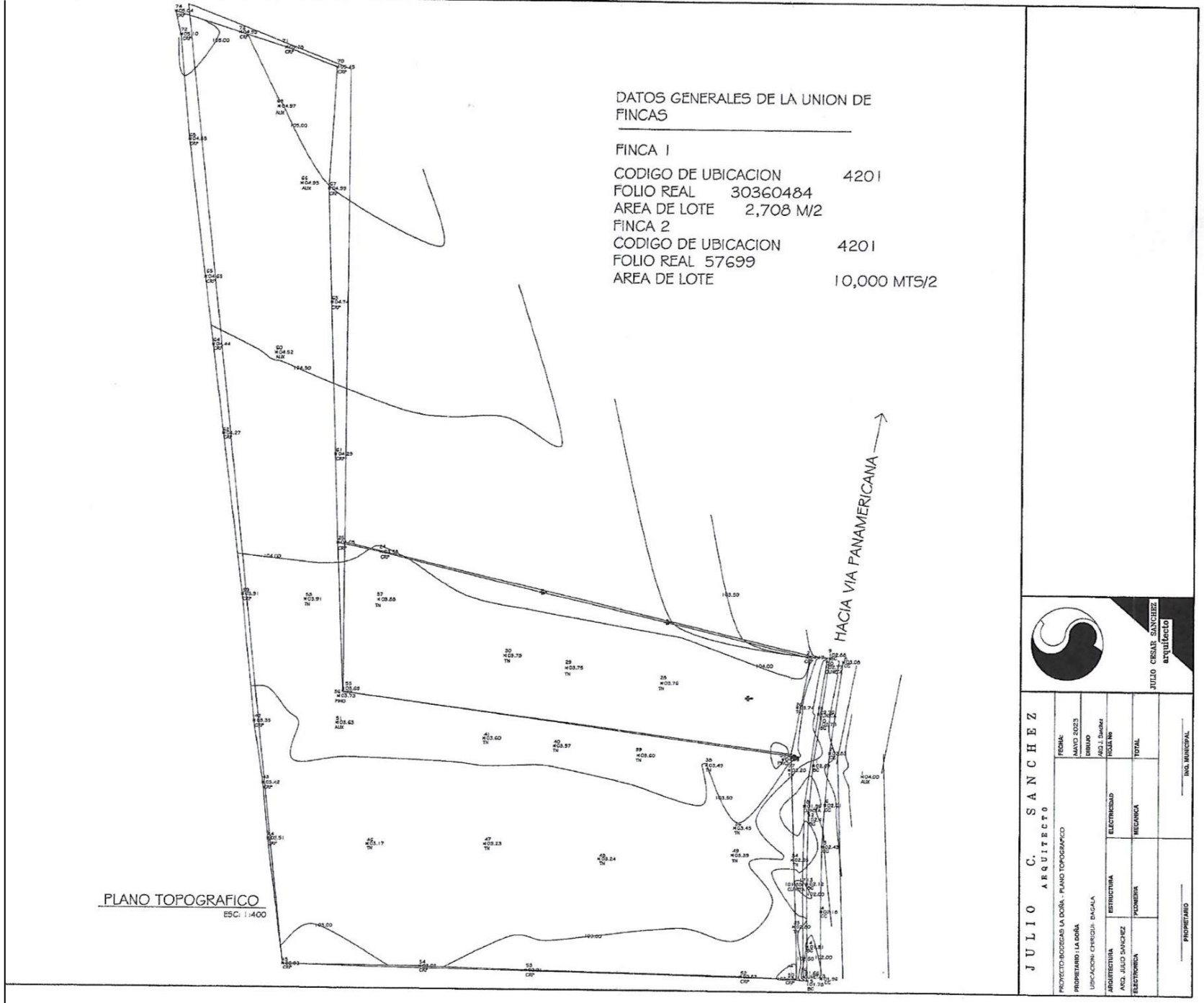
DATOS GENERALES DE LA UNION DE FINCAS
FINCA 1
CODIGO DE UBICACION 4201
FOLIO REAL 30360484
AREA DE LOTE 2,708 M/2
FINCA 2
CODIGO DE UBICACION 4201
FOLIO REAL 57699
AREA DE LOTE 10,000 MTS/2
HACIA VIA PANAMERICANA
PLANO TOPOGRAFICO
ESC. 1:400
JULIO C. SANCHEZ
ARQUITECTO
PROYECTO: SOCIEDAD LA DOÑA - PLANO TOPOGRAFICO
PROPIETARIO: LA DOÑA
UBICACION: CHIRIQUI - BAGALA
FECHA: MAYO 2023
DIBUJO ARQ. J. Sanchez
HOJA No
TOTAL
ARQUITECTURA ARQ. JULIO SANCHEZ
ESTRUCTURA
ELECTRICIDAD
ELECTRONICA
PEDIMENTA
MECANICA
PROPIETARIO
ING. MUNICIPAL
JULIO CESAR SANCHEZ arquitecto